



MINISTERO DELL'AMBIENTE
E DELLA SICUREZZA ENERGETICA



© Giacomo Gervasio

**REDAZIONE DEL PIANO DI GESTIONE (PDG E RELATIVI ALLEGATI) DEI SITI NATURA 2000: n. 41 ZSC - Ente Parco Nazionale della Sila (EPN Sila) soggetto gestore - n. 3 ZPS - EPNS soggetto individuato per la redazione del PDG.
CUP: C29B2000030006 CIG: 9572318EB1**

**Piano di gestione della Zona Speciale di Conservazione (ZSC)
“Cozzo del Principe” (IT9310079)
Relazione generale**

Novembre 2023

**Finanziamento PSR Calabria 2014/2020 - Misura 07, intervento
7.1.2**



Mandataria



AGRISTUDIO S.r.l.
AGRICOLTURA • GEOLOGIA • AMBIENTE

Mandante

Progetto realizzato con in fondi del PSR Calabria 2014/2020 - Misura 07, intervento 7.1.2



ENTE PARCO NAZIONALE DELLA SILA

Via Nazionale sn
87055 Lorica di San Giovanni in
Fiore (CS)
Tel. 0984537109
e-mail: info@parcosila.it
PEC: parcosila@pec.it



Via Flaminia, 441 - 00196 Roma
Tel. 06 44202200 • Fax 06 44261703
www.temiambiente.it
e-mail: mail@temiambiente.it
PEC: temisrl@pec.welcomeitalia.it



Via Frusa, 3 – 50131 Firenze
Tel. 055 575175 • Fax 05 55047122
www.agristudiosrl.it
e-mail: info@agristudiosrl.it
PEC: pec@pec.agristudiosrl.it

Gruppo di lavoro:

Per l'Ente Parco Nazionale della Sila: Dott. Giuseppe Luzzi

Per l'ATI Temi S.r.l. - Agristudio S.r.l.: Ing. Alessandro Bardi (Coordinatore e responsabile del Piano), Dott. Pietro Accolti Gil (aspetti abiotici), Dott. Fabio Papini (responsabile aspetti floristico-vegetazionali, habitat e uso del suolo, cartografie GIS e Banche Dati), Dott. Fabio Papini e Dott. Fabrizio Bartolucci (aspetti botanici e fitosociologici), Dott. Antonino Nicolaci (aspetti forestali), Dott. Giuseppe Martino (Uccelli e Chiroteri), Dott. Marco Infusino (entomofauna), Dott.ssa Francesca Crispino e Sig. Giacomo Gervasio (Lupo), Dott.ssa Romina Fusillo e Dott. Manlio Marcelli (Lontra e mesomammiferi), Dott. Emilio Sperone (Anfibi, Rettili e Pesci), Enrico Calvario e Dott. Simone Martinelli (Strategie gestionali), Dott. Fabio Sammicheli (aspetti agronomici), Dott. Marco Nuccorini e Dott.ssa Noemi Centrone (aspetti socio-economici), Dott. Pedro Jesús Ginés Gea, Dott. Marco Bianchi e Dott. Adriano D'Angeli (cartografie GIS).

INDICE

1	PREMESSA.....	1
1.1	Struttura del Piano di gestione	2
2	QUADRO NORMATIVO DI RIFERIMENTO	4
2.1	Rete Natura 2000 e Direttive comunitarie	4
2.1.1	Recepimenti attuativi delle Direttive “Habitat” ed “Uccelli” nella legislazione nazionale.....	7
2.2	La gestione della Rete Natura 2000	7
2.2.1	Documenti di riferimento.....	8
2.3	Convenzioni internazionali.....	8
2.4	Normativa nazionale	9
2.5	Normativa regionale.....	10
3	QUADRO CONOSCITIVO	13
3.1	Descrizione fisico territoriale	13
3.1.1	Inquadramento territoriale del Sito.....	13
3.1.2	Inquadramento climatico.....	16
3.1.3	Geologia e pedologia	17
3.1.4	Uso del Suolo	17
3.2	Descrizione biologica	18
3.2.1	Inquadramento floristico vegetazionale.....	18
3.2.2	Habitat di interesse comunitario.....	19
3.2.3	Flora di interesse comunitario e conservazionistico	21
3.2.3.1	La flora di interesse comunitario.....	21
3.2.3.2	La flora di interesse conservazionistico.....	21
3.2.4	Specie vegetali alloctone	23
3.2.5	Caratterizzazione agro-forestale	23
3.2.6	Inquadramento faunistico con particolare riferimento alle specie di interesse comunitario	25
3.2.6.1	Specie di cui all’articolo 4 della Direttiva 2009/147/CE e allegato II Direttiva 92/43/CEE	28
3.2.6.2	Altre specie di interesse comunitario e conservazionistico	29
3.2.6.3	Entomofauna	31
3.2.6.4	Ittiofauna.....	33
3.2.6.5	Erpetofauna	33
3.2.6.6	Batracofauna	33
3.2.6.7	Avifauna.....	33

3.2.6.8	Chiroterofauna.....	34
3.2.6.9	Mammalofauna (esclusi i Chiroteri).....	35
3.2.6.10	Aggiornamento dei dati informativi contenuti nel Formulario Standard Natura 2000.....	35
3.3	Descrizione socio-economica.....	38
3.3.1	Indicatori demografici.....	38
3.3.2	Strutture abitative.....	40
3.3.3	Scuola e istruzione.....	40
3.3.4	Caratteristiche occupazionali e produttive.....	40
3.3.5	Reddito pro-capite.....	41
3.3.6	Settore agro-silvo-pastorale.....	42
3.3.7	Fruizione, turismo e motivi di interesse.....	44
3.3.7.1	Presenze turistiche e posti letto in strutture alberghiere ed extralberghiere.....	44
3.3.7.2	Motivi di interesse.....	45
3.3.8	Regime di proprietà.....	46
3.3.9	Contenuti del "Prioritised action frameworks" (PAF) della Regione Calabria.....	47
3.4	Descrizione urbanistica e programmatica.....	51
3.4.1	Inquadramento amministrativo.....	51
3.4.2	Zonizzazione del Parco.....	51
3.4.3	Misure di protezione previste dal Piano e dal Regolamento del Parco	53
3.5	Valori storico-architettonici.....	55
3.6	Descrizione del paesaggio.....	55
4	ANALISI E VALUTAZIONE DELLE ESIGENZE ECOLOGICHE E DELLO STATO DI CONSERVAZIONE DI HABITAT E SPECIE.....	57
4.1	Esigenze ecologiche degli habitat di interesse comunitario.....	58
4.2	Esigenze ecologiche delle specie floristiche di interesse comunitario.....	68
4.3	Assetto forestale.....	69
4.4	Esigenze ecologiche della specie faunistiche elencate nell'allegato II della Direttiva 92/43/CEE e nell'allegato I della Direttiva 2009/147/CE.....	72
4.5	Altre specie faunistiche di interesse comunitario.....	81
4.6	Analisi delle pressioni e delle minacce.....	89
4.6.1	Modifiche al Formulario Standard relative a pressioni e minacce.....	94
4.6.2	Analisi principali fattori di pressione/minaccia per le altre specie di interesse comunitario.....	94

5	QUADRO DI GESTIONE.....	96
5.1	Obiettivi di conservazione.....	96
5.2	Obbiettivi di conservazione per gli habitat.....	97
5.3	Obbiettivi di conservazione per le specie floristiche.....	105
5.4	Obbiettivi di conservazione per le specie faunistiche.....	105
6	STRATEGIE GESTIONALI E AZIONI.....	115
6.1	Tipologie di intervento.....	115
6.2	Elenco delle azioni.....	116
6.3	Misure di conservazione e schede di azione.....	117
7	INDICAZIONI SULLA PROCEDURA DI VALUTAZIONE DI INCIDENZA	136
8	MONITORAGGIO E VALUTAZIONE DELL'ATTUAZIONE DEL PIANO DI GESTIONE.....	137
8.1	Indicatori per gli habitat e le specie floristiche.....	138
8.1.1	Metodologia e tecniche di campionamento degli habitat.....	139
8.2	Sistema di indicatori per la componente faunistica.....	140
8.2.1	Metodologia e tecniche di campionamento per le specie faunistiche	140
9	BIBLIOGRAFIA.....	148

CARTOGRAFIE

Tavola 1: Inquadramento territoriale e urbanistico

Tavola 2: Carta dei vincoli e dell'idrografia

Tavola 3: Carta degli habitat di interesse comunitario

Tavola 4: Carta degli habitat EUNIS

Tavola 5: Carta della copertura del suolo con indirizzi fisionomici della vegetazione

Tavola 6: Carta della distribuzione delle specie vegetali di interesse comunitario (griglia 1 km)

Tavola 7: Carta della distribuzione delle specie animali di interesse comunitario (griglia 1 km)

Tavola 8: Carta delle vulnerabilità ambientali

Tavola 9: Carta delle azioni di gestione

Tavola 10: Carta delle proprietà pubbliche e private

Tavola 11: Carta degli indirizzi di gestione forestale

Tavola 12: Carta pedologica

Tavola 13: Carta geologica

1 PREMESSA

La ZSC "Cozzo del Principe" (IT9310079) oggetto di questo Piano di Gestione è stata istituita in ottemperanza alla Direttiva "Habitat" (Dir. 92/43/CEE recepita in Italia dal DPR 8 settembre 1997 n. 357, modificato dal DPR 12 marzo 2003, n. 120).

Ai sensi del D.M. 10.04.2018 e della D.G.R. della Regione Calabria n.448 del 29/09/2017, l'Ente Parco Nazionale della Sila (istituito con D.P.R. 14.11.2002) è l'Ente Gestore delle 25 Zone Speciali di Conservazione (ZSC) ricadenti all'interno del suo perimetro, per i quali ha redatto le Misure di Conservazione.

Le predette misure sono state approvate con D.G.R. n. 243/2014 ed hanno permesso la designazione dei 25 SIC (Siti di Interesse Comunitario) in ZSC (Zone a Protezione Speciale).

Inoltre, per altri 16 ZSC, esterni ai propri limiti amministrativi, l'Ente Parco è stato designato Ente gestore con D.G.R. della Regione Calabria n. 378 del 10/8/2018.

Ai sensi dell'art. 3 c. 4 del DM 17.10.2007 l'Ente Parco è anche Ente Gestore delle Zone di Protezione Speciale (ZPS) o delle porzioni di esse interne al perimetro dell'area protetta.

A seguito dell'avviso pubblico di cui al "D.D. n° 9645 del 05/08/2019, avente ad oggetto: *"PSR Calabria 2014-2020 Reg.(ue) n. 1305 del 2013 approvazione avviso pubblico per la presentazione delle domande di adesione alla misura 07 intervento 07 01 02 stesura_aggiornamento dei piani di tutela e di gestione dei siti n. 2000 e di altre zone ad alto valore naturalistico. annualità 2019"*, L'Ente è stato individuato quale soggetto cui affidare la redazione dei Piani di Gestione delle 41 ZSC (Ente Gestore) nonché di n. 3 ZPS (soggetto affidatario della redazione del Piano di Gestione), di seguito riportate.

N°	Tipo	Codice	Denominazione Sito	Superficie (ha)
1	ZSC	IT9310047	Fiumara Trionto	2.437,68
2	ZSC	IT9310049	Farnito di Corigliano Calabro	131,82
3	ZSC	IT9310054	Torrente Celati	16,08
4	ZSC	IT9310056	Bosco di Mavigliano	494,49
5	ZSC	IT9310067	Foreste Rossanesi	4.347,76
6	ZSC	IT9310068	Vallone S. Elia	440,47
7	ZPS	IT9310069	Parco Nazionale della Calabria	5.686,10
8	ZSC	IT9310070	Bosco di Gallopane	177,65
9	ZSC	IT9310071	Vallone Freddo	186,70
10	ZSC	IT9310072	Palude del Lago Ariamacina	150,83
11	ZSC	IT9310073	Macchia Sacra	67,49
12	ZSC	IT9310074	Timpone della Carcara	192,72
13	ZSC	IT9310075	Monte Curcio	3,01
14	ZSC	IT9310076	Pineta di Camigliatello	71,70
15	ZSC	IT9310077	Acqua di Faggio	96,58
16	ZSC	IT9310079	Cozzo del Principe	249,11
17	ZSC	IT9310080	Bosco Fallistro	6,51
18	ZSC	IT9310081	Arnocampo	359,25
19	ZSC	IT9310082	S. Salvatore	578,51
20	ZSC	IT9310083	Pineta del Cupone	757,66
21	ZSC	IT9310084	Pianori di Macchialonga	348,73
22	ZSC	IT9310085	Serra Stella	353,80
23	ZSC	IT9310126	Juri Vetere Soprano	60,58
24	ZSC	IT9310127	Nocelleto	82,79
25	ZSC	IT9310130	Carlomagno	33,23
26	ZPS	IT9310301	Sila Grande	31.032,50
27	ZSC	IT9320046	Stagni sotto Timpone S. Francesco	11,91
28	ZSC	IT9320050	Pescaldo	73,06
29	ZSC	IT9320104	Colline di Crotone	606,72
30	ZSC	IT9320110	Monte Fuscaldo	2.827,32
31	ZSC	IT9320111	Timpa di Cassiano - Belvedere	701,23

N°	Tipo	Codice	Denominazione Sito	Superficie (ha)
32	ZSC	IT9320112	Murgie di Strongoli	709,43
33	ZSC	IT9320115	Monte Femminamorta	721,59
34	ZSC	IT9320122	Fiume Lese	1.239,88
35	ZSC	IT9320123	Fiume Lepre	257,62
36	ZSC	IT9320129	Fiume Tacina	1.201,87
37	ZPS	IT9320302	Marchesato e Fiume Neto	70.141,60
38	ZSC	IT9330113	Boschi di Decollatura	100,98
39	ZSC	IT9330114	Monte Gariglione	608,24
40	ZSC	IT9330116	Colle Poverella	190,19
41	ZSC	IT9330117	Pinete del Roncino	1.701,45
42	ZSC	IT9330124	Monte Contrò	100,76
43	ZSC	IT9330125	Torrente Soleo	450,61
44	ZSC	IT9330128	Colle del Telegrafo	376,08

Il Piano di Gestione (PdG) costituisce lo strumento attraverso cui sono programmate e regolamentate le attività all'interno dei siti della Rete Natura 2000 e la sua redazione è propedeutica anche per l'accesso ad eventuali finanziamenti regionali e comunitari. Lo scopo cardine del Piano è quello di integrare, all'interno del sito, gli aspetti più prettamente naturalistici con quelli socio-economici ed amministrativi mantenendo in uno “stato di conservazione soddisfacente” il patrimonio di biodiversità, rappresentato dagli habitat e dalle specie di interesse comunitario che ne hanno determinato la proposizione. Il PdG della ZSC “Cozzo del Principe” (IT9310079) rappresenterà, quindi, lo strumento gestionale del sito Natura 2000, in accordo all'articolo 6 della Direttiva Habitat, ed individuerà, sulla base delle esigenze ecologiche degli habitat e delle specie di interesse comunitario presenti, gli obiettivi, le strategie gestionali, le misure regolamentari ed amministrative da adottare per impedirne il degrado e la perturbazione, nonché gli interventi necessari per la loro conservazione ed eventuale ripristino, predisponendo un programma di monitoraggio, basato su specifici indicatori, che consenta la verifica dell'efficacia della gestione applicata.

In riferimento a quanto previsto dalle Direttive comunitarie, la Regione Calabria ha erogato agli enti gestori della Rete Natura 2000 ricadenti nel territorio di propria competenza le risorse finanziarie per la stesura/aggiornamento dei Piani di Gestione attraverso la Misura 07 del Programma di Sviluppo Rurale 2014 – 2020 della Regione “Servizi di base e rinnovamento dei villaggi nelle zone rurali - Intervento 07.01.02 – Stesura/aggiornamento dei piani di tutela e di gestione dei siti N2000 e di altre zone ad alto valore naturalistico” (DGR n. 9645 del 05/08/2019).

1.1 Struttura del Piano di gestione

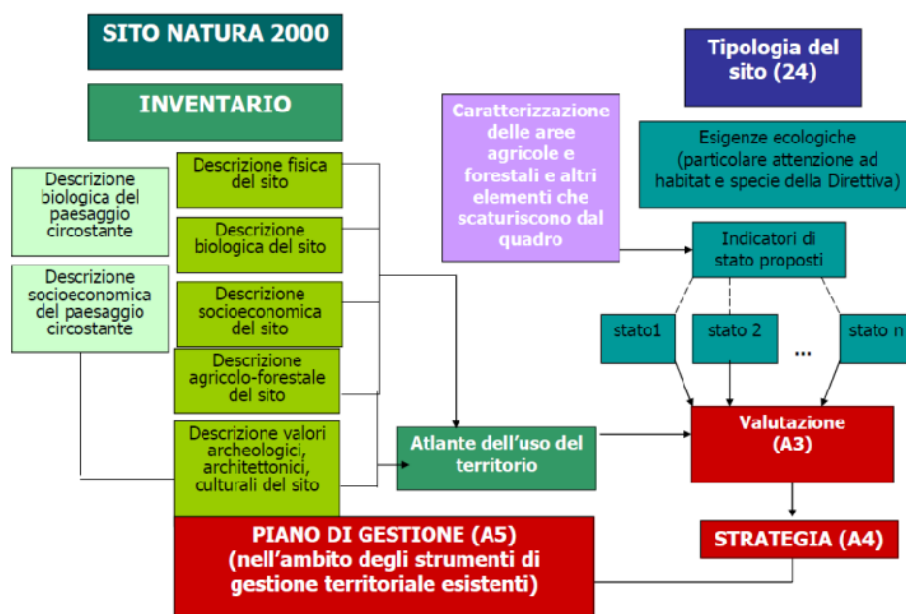
Nella redazione di questo PdG si è tenuto conto di quanto previsto dalla suddetta Misura con particolare riferimento all'Allegato 3 “Linee guida regionali per l'implementazione dei piani di gestione dei siti Natura 2000”, e coerentemente con altri documenti di riferimento quali il “Manuale per la gestione dei Siti Natura 2000” del Ministero dell'Ambiente e della Tutela del territorio, e “La gestione dei siti della Rete Natura 2000. Guida all'interpretazione dell'articolo 6 della direttiva 92/43/CEE (direttiva Habitat)” recentemente prodotto dalla Comunità Europea. Sono state inoltre consultati i manuali e le linee guida dell'ISPRA sulle specie e sugli habitat elencati negli Allegati della Direttiva Habitat.

Il PdG è strutturato in quadro conoscitivo e quadro di gestione (Figura 1). Il “quadro conoscitivo” risponde alla necessità di conoscere qualitativamente e quantitativamente gli elementi costitutivi caratterizzanti il sito, al fine di individuare e calibrare la strategia gestionale più opportuna. Tale necessità ha portato, secondo le indicazioni delle linee guida di riferimento, a descrivere il quadro normativo e programmatico di riferimento e raccogliere ed organizzare le informazioni esistenti riguardanti i seguenti tematismi: descrizione fisica-territoriale, abiotica, biologica, socio-economica, urbanistico-programmatica, dei valori archeologici-architettonici e del paesaggio.

Il “quadro di gestione” contiene l'analisi e la valutazione delle esigenze ecologiche di habitat e specie e delle criticità, la definizione degli obiettivi, l'individuazione delle azioni e la valutazione dell'attuazione dei Piani. L'analisi delle criticità e dei fenomeni di degrado da eliminare o mitigare, oppure degli aspetti favorevoli alla conservazione da salvaguardare, conduce al riconoscimento degli obiettivi dell'azione gestionale. La strategia di gestione rappresenta il “braccio operativo” del PdG, ossia la concretizzazione degli obiettivi attraverso azioni di gestione e di fruibilità del sito

(interventi attivi, regolamentazioni, incentivazioni, monitoraggi-ricerche, programmi didattici), a cui viene attribuita una priorità di intervento.

Figura 1 – Struttura generale e contenuti del Piano di Gestione



2 QUADRO NORMATIVO DI RIFERIMENTO

2.1 Rete Natura 2000 e Direttive comunitarie

La Rete Natura 2000 (RN2000) è il principale strumento dell'Unione Europea per la conservazione della biodiversità in tutti i Paesi membri. Il progetto RN2000 mira a creare una rete ecologica di aree protette per garantire la sopravvivenza delle specie e degli habitat più "preziosi" sul territorio comunitario. Il fondamento legislativo è rappresentato dalle due Direttive europee, Habitat (92/43/CEE) e Uccelli (79/409/CEE), finalizzate alla conservazione delle specie animali e vegetali più significative a livello europeo e degli habitat in cui esse vivono. Quindi, punto fondamentale di questa politica è la creazione di una estesa rete ecologica, "coordinata" e "coerente", di aree protette, sia terrestri che marine, diffusa su tutto il territorio dell'Unione Europea. La RN2000 si è sviluppata a partire dagli anni '90 ed è oggi il più esteso sistema di aree protette nel mondo. La RN2000 è costituita dai Siti di Importanza Comunitaria (SIC) o proposti tali (pSIC), dalla Zone Speciali di Conservazione (ZSC) e dalle Zone di Protezione Speciale (ZPS), istituite queste ai sensi della Direttiva Uccelli. All'interno della RN2000 ogni singolo Sito fornisce un contributo qualitativo e quantitativo in termini di habitat naturali e semi-naturali e specie di flora e fauna selvatiche da tutelare a livello europeo, al fine di garantire il mantenimento o all'occorrenza, il ripristino, in uno stato di conservazione soddisfacente di tali habitat e specie a rischio nella loro area di ripartizione naturale. La Rete si fonda su principi di coesistenza ed equilibrio tra conservazione della natura e attività umane e uso sostenibile delle risorse (agricoltura, selvicoltura e pesca sostenibili).

Allo scopo di favorire la conservazione della biodiversità negli Stati membri, attraverso una strategia comune, entrambe le Direttive sopra citate elencano, nei propri allegati, le liste delle specie/habitat di maggiore importanza a livello comunitario, perché interessate da problematiche di conservazione su scala globale e/o locale. In particolare, la Direttiva Habitat annovera 200 tipi di habitat (Allegato I), 200 specie animali (esclusi gli uccelli) (Allegato II) e 500 specie di piante (Allegato II), mentre la Direttiva Uccelli tutela 181 specie selvatiche.

- **Direttiva 92/43/CEE "Habitat"**

In conformità all'articolo 130 R del trattato che istituisce la Comunità Economica Europea, il quale definisce "come obiettivo essenziale di interesse generale perseguito dalla Comunità, la salvaguardia, la protezione e il miglioramento della qualità dell'ambiente, compresa la conservazione degli habitat naturali e della flora e della fauna selvatiche", l'Unione Europea ha emanato la Direttiva 92/43/CEE relativa alla "Conservazione degli habitat naturali e seminaturali della flora e della fauna selvatiche". Questa Direttiva contribuisce "a salvaguardare la biodiversità mediante la conservazione degli habitat naturali, nonché della flora e della fauna selvatiche nel territorio europeo degli Stati membri al quale si applica il trattato" (art. 2). La Direttiva è stata ratificata dall'Italia con il D.P.R. 8 settembre 1997, n. 357 "Regolamento recante attuazione della direttiva 92/43/CEE relativa alla conservazione degli habitat naturali e seminaturali, nonché della flora e della fauna selvatiche", che comprende 7 allegati (identificati con numeri romani nei documenti europei e con lettere, dalla A alla G, nei recepimenti nazionali), dei quali i seguenti interessano la tutela di habitat e specie:

Allegato I - Tipi di habitat di interesse comunitario la cui conservazione richiede la designazione di aree speciali di conservazione.

Allegato II - Specie animali e vegetali d'interesse comunitario la cui conservazione richiede la designazione di zone speciali di conservazione.

Allegato IV - Specie animali e vegetali di interesse comunitario che richiedono una protezione rigorosa.

Allegato V - Specie animali e vegetali di interesse comunitario il cui prelievo in natura e il cui sfruttamento potrebbero formare oggetto di misure di gestione.

Alcuni degli habitat e delle specie di "interesse comunitario", ossia elencate negli allegati, sono inoltre considerati "prioritari" dalla Direttiva (indicati da un asterisco) in quanto, oltre ad essere minacciati, per questi l'UE ha una maggiore responsabilità per la conservazione in quanto ospita una parte significativa del loro areale di distribuzione.

Nello specifico, la Direttiva Habitat la cui attuazione avviene, come detto in precedenza, con la realizzazione della RN2000, intende contribuire a salvaguardare la biodiversità mediante il

mantenimento/ripristino degli habitat, della flora e della fauna selvatica (inclusi negli Allegati) in uno "stato di conservazione soddisfacente".

Tale obiettivo viene perseguito attraverso due approcci specifici ed integrati:

- adottare misure mirate che possano garantire il mantenimento delle dinamiche popolazionali e degli equilibri ecosistemici, tali da assicurare, almeno sul medio periodo, uno stato di conservazione soddisfacente ad habitat e specie di interesse comunitario;
- tenere conto delle esigenze economiche, sociali e culturali, nonché delle particolarità regionali e locali.

Per la realizzazione di tali approcci e per il raggiungimento del suddetto obiettivo, la Direttiva Habitat individua 4 principali strumenti:

- 1) la costituzione di una rete di siti finalizzati a proteggere habitat e specie di cui agli Allegati I e II (artt. 3-10);
- 2) l'applicazione di una rigorosa tutela su tutto il territorio delle specie di cui all'Allegato IV (artt. 12-13);
- 3) l'applicazione di misure che rendano compatibili le attività di prelievo con la conservazione delle popolazioni delle specie di cui all'Allegato V (artt. 14-15);
- 4) la realizzazione di programmi di monitoraggio sullo stato di conservazione di habitat e specie di interesse comunitario e l'elaborazione periodica di un report contenente (ogni 6 anni) tutte le informazioni relative alle attività svolte (artt. 11 e 17).

La procedura di identificazione dei siti ai sensi dell'art. 4 della Direttiva Habitat prevede che ogni Stato Membro identifichi un proprio elenco di proposti Siti di Importanza Comunitaria (pSIC) sulla base della presenza sia di habitat elencati nell'Allegato I sia di specie elencate nell'allegato II. Per ogni sito individuato deve essere compilata una scheda, il "Formulario Standard Natura 2000", completa di cartografia, in cui sono contenute indicazioni circa il grado di conservazione degli habitat e delle popolazioni animali di interesse comunitario presenti. La scheda riporta una valutazione globale del valore del sito per la conservazione sia degli habitat naturali sia delle specie di flora e fauna, considerando tutti gli aspetti e gli elementi, anche non naturali, che incidono sulla conservazione del sito e sulla realizzazione degli obiettivi della Direttiva.

La Commissione europea, valutate le informazioni pervenute e dopo un processo di consultazione con gli stati membri, adotta le liste dei SIC, una per ogni regione biogeografia in cui è suddivisa l'Unione. In sintesi, dunque, i SIC sono proposti dagli Stati membri per contribuire a mantenere o ripristinare almeno un tipo di habitat naturale di interesse comunitario (vedi All. I) o tutelare almeno una specie animale o vegetale (vedi All. II) e per contribuire al mantenimento della diversità biologica nella regione biogeografica in questione (nel caso italiano: alpina, continentale o mediterranea). La Direttiva prevede che a sua volta lo Stato membro designi, entro sei anni dalla sua selezione, ogni SIC come Zone Speciali di Conservazione (ZSC). Le ZSC sono quindi SIC in cui devono essere stabilite e applicate le misure di conservazione necessarie allo scopo di salvaguardare habitat o specie elencate negli allegati I e II della Direttiva. La designazione avviene secondo quanto previsto dall'art. 4 della Direttiva Habitat e dall'art. 3 comma 2 del D.P.R.357/97 e s.m.i. e dall'art. 2 del D.M. 17 ottobre 2007. Lo stato di tutela dei SIC prima della loro designazione quali ZSC è chiarito dall'art. 5, paragrafo 5, della Direttiva Habitat, che recita: "Non appena un sito è iscritto nell'elenco...esso è soggetto alle disposizioni dell'articolo 6, paragrafi 2 e 3". Questi paragrafi sanciscono che "gli Stati membri adottano le opportune misure per evitare il degrado degli habitat naturali... nonché la perturbazione delle specie per cui le zone sono state designate" e che "qualsiasi piano o progetto non direttamente connesso e necessario alla gestione del sito ma che possa avere incidenze significative su tale sito... forma oggetto di una opportuna valutazione dell'incidenza che ha sul sito tenendo conto degli obiettivi di conservazione del medesimo".

Peculiarità dell'impostazione di base della Rete Natura 2000 è infatti la visione di aree protette gestite in modo integrato, dove le attività umane non sono escluse per consentire una conservazione della natura, bensì sono valorizzate, sia attraverso il riconoscimento del loro valore storico, in aree in cui la presenza secolare dell'uomo e delle sue attività tradizionali ha permesso lo stabilirsi di un equilibrio tra uomo e natura, sia del loro valore economico e ecologico. Le attività produttive attuali vengono

infatti incluse nel concetto di sviluppo sostenibile del territorio, e possono godere, proprio facendo parte di aree di interesse comunitario, di finanziamenti e incentivi europei per la loro crescita sostenibile. La Direttiva Habitat svolge quindi un ruolo fondamentale per creare una rete ecologica che impedisca l'isolamento delle aree a maggiore naturalità, individuando un sistema di aree di elevata valenza naturalistica in cui venga garantita una gestione del territorio naturale e seminaturale finalizzata alla salvaguardia di specie e habitat, in maniera omogenea in tutti i paesi della Comunità Europea.

• **Direttiva 2009/147/CE "Uccelli"**

La Direttiva 2009/147/CE del Parlamento europeo e del Consiglio del 30 Novembre 2009 concernente la "Conservazione degli uccelli selvatici codifica e sostituisce la precedente Direttiva Uccelli 79/409/CEE. La Direttiva interessa "la conservazione di tutte le specie di uccelli viventi naturalmente allo stato selvatico nel territorio europeo degli Stati membri a cui si applica il trattato. Esso si prefigge la protezione, la gestione e la regolamentazione di tali specie e ne disciplina lo sfruttamento". La direttiva si applica "agli uccelli, alle uova, ai nidi e agli habitat" (art. 1).

L'Allegato I elenca le specie per le quali sono previste misure speciali di conservazione per quanto riguarda l'habitat e l'istituzione di Zone di Protezione Speciale. L'Allegato II elenca le specie cacciabili.

L'Allegato III elenca le specie per le quali la vendita, il trasporto per la vendita, la detenzione per la vendita nonché l'offerta in vendita non sono vietati.

L'art. 3 afferma che "gli Stati membri adottano le misure necessarie per preservare, mantenere o ristabilire per tutte le specie di cui all'articolo 1, una varietà e una superficie sufficiente di habitat" attraverso le seguenti misure:

- a. istituzione di zone di protezione;
- b. mantenimento e sistemazione conforme alle esigenze ecologiche degli habitat situati all'interno e all'esterno delle zone di protezione;
- c. ripristino degli habitat distrutti;
- d. creazione di biotopi.

L'art. 4 recita che "per le specie elencate nell'Allegato I sono previste misure speciali di conservazione per quanto riguarda l'habitat, per garantire la sopravvivenza e la riproduzione di dette specie nella loro area di distribuzione". A tal fine si tiene conto: a) delle specie minacciate di sparizione, b) delle specie che possono essere danneggiate da talune modifiche del loro habitat, c) delle specie considerate rare in quanto la loro popolazione è scarsa o la loro ripartizione locale è limitata, d) di altre specie che richiedono una particolare attenzione per la specificità del loro habitat. L'identificazione e la delimitazione delle Zone di Protezione Speciale (ZPS) è basata interamente su criteri scientifici con l'obiettivo di proteggere i territori più idonei alla conservazione delle specie di uccelli elencate nell'Allegato I della Direttiva Uccelli. I dati sulle ZPS vengono trasmessi alla Commissione dagli Stati membri attraverso l'uso degli stessi Formulare Standard utilizzati per i SIC, completi di cartografie. Gli Stati membri classificano quali "Zone di Protezione Speciale i territori più idonei in numero e in superficie alla conservazione di tali specie ...". Analoghe misure sono previste per le specie migratrici (art. 4 comma 2). Gli Stati membri "adottano misure idonee a prevenire, nelle zone di protezione [suddette] l'inquinamento o il deterioramento dell'habitat, nonché le perturbazioni dannose agli uccelli che abbiano conseguenze significative ...". Al comma 4 dell'art. 4 si rammenta che "gli Stati membri cercheranno inoltre di prevenire l'inquinamento o il deterioramento degli habitat al di fuori di tali zone di protezione". L'art. 5 predispone "le misure necessarie adottate dagli Stati membri per instaurare un regime generale di protezione di tutte le specie di uccelli di cui all'art. 1, che comprenda in particolare il divieto: a) di ucciderli o di catturarli deliberatamente con qualsiasi metodo, b) di distruggere o di danneggiare deliberatamente i nidi e le uova e di asportare i nidi, c) di raccogliere le uova nell'ambiente naturale e di detenerle anche vuote, d) di disturbarli deliberatamente in particolare durante il periodo di riproduzione e di dipendenza, e) di detenere le specie di cui sono vietate la caccia e la cattura". L'art. 6 vieta per tutte le specie di uccelli menzionate nell'art. 1, la vendita, il trasporto per la vendita, la detenzione per la vendita nonché l'offerta in vendita degli uccelli vivi e degli uccelli morti, nonché di qualsiasi parte o prodotto ottenuto dall'uccello, facilmente riconoscibili".

2.1.1 Recepimenti attuativi delle Direttive "Habitat" ed "Uccelli" nella legislazione nazionale

La Direttiva Habitat è stata recepita dallo Stato Italiano con D.P.R. 8 settembre 1997, n. 357 "Regolamento recante attuazione della direttiva 92/43/CEE relativa alla conservazione degli habitat naturali e seminaturali, nonché della flora e della fauna selvatiche". Successivamente il suddetto DPR è stato modificato dal D.P.R. n. 120 del 12 marzo 2003 "Regolamento recante modifiche ed integrazioni al decreto del Presidente della Repubblica 8 settembre 1997, n. 357, concernente attuazione della Direttiva 92/43/CEE relativa alla conservazione degli habitat naturali e seminaturali, nonché della flora e della fauna selvatiche", chiarisce e approfondisce in particolare l'art. 5 del D.P.R. 357/97 relativo alla Valutazione di incidenza. Il regolamento sancisce l'obbligo di sottoporre a procedura di valutazione di incidenza tutti gli strumenti di pianificazione, i progetti o le opere che possono avere una incidenza sui siti di interesse comunitario e zone speciali di conservazione. Anche gli allegati A e B del D.P.R. 357/97 sono stati successivamente modificati dal D.M. 20 gennaio 1999 "Modificazioni degli allegati A e B del decreto del Presidente della Repubblica 8 settembre 1997, n. 357, in attuazione della direttiva 97/62/CE del Consiglio, recante adeguamento al progresso tecnico e scientifico della Direttiva 92/43/CEE". Il D.M. 11 giugno 2007 "Modificazioni agli allegati A, B, D ed E al decreto del Presidente della Repubblica 8 settembre 1997, n. 357, e successive modificazioni, in attuazione della direttiva 2006/105/CE del Consiglio del 20 novembre 2006, che adegua le direttive 73/239/CEE, 74/557/CEE e 2002/83/CE in materia di ambiente, a motivo dell'adesione della Bulgaria e della Romania" modifica nuovamente gli allegati del D.P.R. 8 settembre 1997, n. 357, al fine di recepire le modifiche apportate dalla Direttiva 2006/105/CE.

La Direttiva Uccelli è stata recepita dallo Stato Italiano con la Legge n. 157 del 1992 (art. 1) e s.m.i. a seguito delle modifiche introdotte dalla L. n. 96 del 4 giugno 2010. Come indicato dall'art. 6 del Regolamento di attuazione della Direttiva Habitat (D.P.R. 357/97), gli obblighi derivanti dall'art. 4 (misure di conservazione per le ZSC e all'occorrenza redazione di opportuni piani di gestione) e dall'art. 5 (valutazione di incidenza), sono applicati anche alle Zone di Protezione Speciale individuate ai sensi della Direttiva Uccelli.

L'individuazione dei siti della Rete Natura 2000 è avvenuta in Italia da parte delle singole Regioni e Province autonome con il progetto Life Natura "Bioitaly" (1995/1996), cofinanziato dalla Commissione Europea e coordinato a livello nazionale dal Ministero dell'Ambiente con il contributo di numerosi partner. Il Decreto Ministeriale 3 aprile 2000 "Elenco dei siti di importanza comunitaria e delle zone di protezione speciale, individuati ai sensi delle direttive 92/43/CEE e 79/409/CEE" (G.U. n.95 del 22 Aprile 2000) del Ministero dell'Ambiente ha istituito l'elenco nazionale dei SIC e della ZPS. Da allora diversi sono stati gli aggiornamenti delle liste nazionali adottate poi dalla Commissione. L'elenco aggiornato dei SIC, delle ZSC e delle ZPS per le diverse regioni biogeografiche che interessano l'Italia è aggiornato e pubblicato sul sito internet del Ministero dell'Ambiente e della Tutela del Territorio e del Mare, oggi denominato Ministero dell'Ambiente e della Sicurezza Energetica.

2.2 La gestione della Rete Natura 2000

L'istituzione dei siti della RN2000 comporta l'impegno, da parte delle autorità competenti (Enti Gestori) a gestirle di conseguenza, ad esempio attraverso la realizzazione di specifici piani di gestione e garantendo il mantenimento di un soddisfacente stato di conservazione degli habitat e delle specie di interesse comunitario in esse presenti. Qualora tali disposizioni non vengano rispettate, la Commissione può attivare una "procedura di infrazione" nei confronti dello stato membro, assumendo quindi un ruolo incisivo nelle politiche interne di ogni singolo Paese.

In particolare, l'Art. 6 della Direttiva è il riferimento che dispone previsioni in merito al rapporto tra conservazione e attività socio economiche all'interno dei siti della Rete Natura 2000, e riveste un ruolo chiave per la conservazione degli habitat e delle specie ed il raggiungimento degli obiettivi previsti. L'Articolo 6 stabilisce, in quattro paragrafi, il quadro generale per la conservazione e la gestione dei Siti che costituiscono la rete Natura 2000, fornendo tre tipi di disposizioni: propositive, preventive e procedurali. Esso, infatti, prevede che:

1. Per le zone speciali di conservazione, gli Stati membri stabiliscono le misure di conservazione necessarie che implicano all'occorrenza appropriati piani di gestione specifici o integrati ad altri piani di sviluppo e le opportune misure regolamentari, amministrative o

contrattuali che siano conformi alle esigenze ecologiche dei tipi di habitat naturali di cui all'allegato I e delle specie di cui all'allegato II presenti nei siti.

2. Gli Stati membri adottano le opportune misure per evitare nelle zone speciali di conservazione il degrado degli habitat naturali e degli habitat di specie nonché la perturbazione delle specie per cui le zone sono state designate, nella misura in cui tale perturbazione potrebbe avere conseguenze significative per quanto riguarda gli obiettivi della presente direttiva.

3. Qualsiasi piano o progetto non direttamente connesso e necessario alla gestione del sito ma che possa avere incidenze significative su tale sito, singolarmente o congiuntamente ad altri piani e progetti, forma oggetto di una opportuna valutazione dell'incidenza che ha sul sito, tenendo conto degli obiettivi di conservazione del medesimo. Alla luce delle conclusioni della valutazione dell'incidenza sul sito e fatto salvo il paragrafo 4, le autorità nazionali competenti danno il loro accordo su tale piano o progetto soltanto dopo aver avuto la certezza che esso non pregiudicherà l'integrità del sito in causa e, se del caso, previo parere dell'opinione pubblica.

4. Qualora, nonostante conclusioni negative della valutazione dell'incidenza sul sito e in mancanza di soluzioni alternative, un piano o progetto debba essere realizzato per motivi imperativi di rilevante interesse pubblico, inclusi motivi di natura sociale o economica, lo Stato membro adotta ogni misura compensativa necessaria per garantire che la coerenza globale di Natura 2000 sia tutelata. Lo Stato membro informa la Commissione delle misure compensative adottate. Qualora il sito in causa sia un sito in cui si trovano un tipo di habitat naturale e/o una specie prioritari, possono essere adottate soltanto considerazioni connesse con la salute dell'uomo e la sicurezza pubblica o relative a conseguenze positive di primaria importanza per l'ambiente ovvero, previo parere della Commissione, altri motivi imperativi di rilevante interesse pubblico.

2.2.1 Documenti di riferimento

La Commissione Europea ed il Ministero dell'Ambiente hanno redatto negli anni diverse Linee Guida con valenza di supporto tecnico-normativo e per l'interpretazione di alcuni concetti chiave della normativa comunitaria. "Linee guida per la gestione dei Siti Natura 2000", DM 3 settembre 2002 del Ministero dell'Ambiente e della Tutela del Territorio, Servizio Conservazione della Natura;

- "Manuale per la redazione dei Piani di gestione dei Siti Natura 2000", Ministero dell'Ambiente e della Tutela del Territorio, Servizio Conservazione della Natura.
- "Gestione dei siti Natura 2000 - Guida all'interpretazione dell'articolo 6 della direttiva 92/43/CEE (direttiva Habitat).

Quest'ultimo è scaricabile all'indirizzo [https://eur-lex.europa.eu/legal-content/EN/TXT/?qid=1548663172672&uri=CELEX:52019XC0125\(07\)](https://eur-lex.europa.eu/legal-content/EN/TXT/?qid=1548663172672&uri=CELEX:52019XC0125(07)), sostituisce la versione originale della guida pubblicata nell'aprile 2000.

2.3 Convenzioni internazionali

- Convenzione di Washington sul commercio internazionale delle specie di fauna e flora selvatiche minacciate di estinzione, sottoscritta a Washington il 3 Marzo 1973, emendata a Bonn, il 22 Giugno 1979. Disciplina il Commercio Internazionale delle specie di fauna e flora selvatiche minacciate di estinzione, quale strumento di conservazione attraverso una utilizzazione sostenibile.
- Convenzione di Bonn. Convenzione internazionale per la tutela delle specie migratrici sottoscritta a Bonn il 23 giugno 1979. Le parti contraenti della Convenzione riconoscono l'importanza della conservazione delle specie migratrici e affermano la necessità di rivolgere particolare attenzione alle specie il cui stato di conservazione sia sfavorevole. È stata ratificata in Italia con legge n. 42 del 25/01/1983 (Supp. ord. G.U. 18 febb.1983, n.48).
- Convenzione di Berna relativa alla conservazione della vita selvatica e

dell'ambiente naturale in Europa, sottoscritta a Berna il 19 novembre 1979. La Convenzione riconosce l'importanza degli habitat naturali ed il fatto che flora e fauna selvatiche costituiscano un patrimonio naturale che va preservato e trasmesso alle generazioni future ed impone agli Stati che l'hanno ratificata di adottare leggi e regolamenti onde provvedere a proteggere specie della flora e fauna selvatiche (in particolare quelle enumerate nell'allegato I che comprende un elenco di "specie della flora particolarmente protette"). In base all'art. 4 la tutela si estende anche agli habitat che le ospitano nonché ad altri habitat minacciati di scomparsa. In base all'art. 5 è vietato cogliere, collezionare, tagliare o sradicare intenzionalmente le piante in all. I; è altresì vietata la detenzione o la commercializzazione di dette specie. L'all. II Include le specie di fauna per cui è vietata: la cattura, la detenzione, l'uccisione, il deterioramento o la distruzione dei siti di riproduzione o riposo, molestarle intenzionalmente, la distruzione o la raccolta e detenzione di uova e la detenzione e il commercio di animali vivi o morti, imbalsamati, nonché parti e prodotti derivati. La Convenzione è stata ratificata in Italia con legge n. 503 del 05/08/81.

- EUROBATS. Accordo sulla conservazione delle popolazioni di pipistrelli europei, firmato a Londra il 4 dicembre 1991 ed integrato dal I e II emendamento, adottati dalla Riunione delle Parti Bristol rispettivamente il 18-20 luglio 1995 ed il 24-26 luglio 2000. Discende dall'applicazione dell'articolo IV, paragrafo 3, della Convenzione sulla conservazione delle specie migratorie appartenenti alla fauna selvatica. L'Italia ha aderito con legge n. 104 del 27/05/2005.
- Direttiva 2000/60/CE. La Direttiva "Acque" istituisce un quadro d'azione comunitaria per la protezione delle acque superficiali interne, delle acque di transizione, delle acque costiere e di quelle sotterranee. L'insieme delle misure adottate mira, oltre ad altri obiettivi generali, a: impedire un ulteriore deterioramento, proteggere e migliorare lo stato degli ecosistemi acquatici e degli ecosistemi terrestri e delle zone umide direttamente dipendenti dagli ecosistemi acquatici sotto il profilo del fabbisogno idrico; rafforzare la protezione e il miglioramento dell'ambiente acquatico, anche attraverso misure specifiche per la graduale riduzione degli scarichi, delle emissioni e delle perdite di sostanze prioritarie e l'arresto o la graduale eliminazione degli scarichi, delle emissioni e delle perdite di sostanze pericolose prioritarie.
- Direttiva 2004/35/CE. Direttiva sulla responsabilità ambientale in materia di prevenzione e riparazione del danno ambientale. La direttiva istituisce un quadro di responsabilità ambientale basato sul principio "chi inquina paga" per prevenire e riparare i danni ambientali, definiti come danni, diretti o indiretti, arrecati all'ambiente acquatico, alle specie e agli habitat naturali protetti a livello comunitario o contaminazioni, dirette o indirette, dei terreni che creano un rischio significativo per la salute umana. Il principio di responsabilità si applica ai danni ambientali e alle minacce imminenti di danni qualora risultino da attività professionali, laddove sia possibile stabilire un rapporto di causalità tra il danno e l'attività in questione. La direttiva stabilisce inoltre le modalità di prevenzione e di riparazione dei danni.

2.4 Normativa nazionale

Legge 394 del 06/12/1991 "Legge quadro sulle aree protette"

La legge quadro sulle aree protette, in attuazione degli articoli 9 e 32 della Costituzione e nel rispetto degli accordi internazionali, detta principi fondamentali per l'istituzione e la gestione delle aree naturali protette, al fine di garantire e di promuovere, in forma coordinata, la conservazione e la valorizzazione del patrimonio naturale del paese. La Legge quadro si propone, dunque, di regolamentare, in modo coordinato ed unitario, l'assetto istituzionale relativo alla programmazione, realizzazione, sviluppo e gestione delle aree protette classificate in: parchi nazionali; parchi naturali regionali; riserve naturali;

aree marine protette. La legge stabilisce inoltre quali siano gli organi amministrativi e gli strumenti attuativi di pianificazione e di gestione, il piano per il parco e il piano pluriennale economico e sociale per la promozione delle attività compatibili. *Legge 157 dell'11/02/92 "Norme per la protezione della fauna omeoterma e per il prelievo venatorio"*.

La Legge stabilisce che la fauna selvatica presente entro lo Stato italiano è patrimonio indisponibile dello Stato. L'esercizio dell'attività venatoria viene consentito purché non contrasti con l'esigenza di conservazione della fauna selvatica e non arrechi danno effettivo alle produzioni agricole. A tal fine le regioni devono emanare norme relative alla gestione ed alla tutela di tutte le specie della fauna selvatica in conformità alla presente legge, alle convenzioni internazionali ed alle direttive comunitarie.

DPR 357 dell'8/09/1997 (come modificato dal D.P.R. 120 del 13/03/2003) "Regolamento recante attuazione della direttiva 92/43/CEE relativa alla conservazione degli habitat naturali e seminaturali, nonché della flora e della fauna selvatiche" citato in dettaglio nei precedenti paragrafi.

Decreto del Ministro dell'Ambiente 3 aprile 2000 e s.m.i.

Il presente decreto indica l'elenco dei Siti di Importanza Comunitaria e delle zone di protezione speciali, individuati ai sensi delle direttive 92/43/CEE e 79/409/CEE.

Decreto del Ministro dell'Ambiente 3 settembre 2002

Con il Decreto sono state emanate le "Linee guida per la gestione dei siti Natura 2000", finalizzate all'attuazione della strategia comunitaria e nazionale rivolta alla salvaguardia della natura e della biodiversità, oggetto delle Direttive comunitarie Habitat (92/43/CEE) e Uccelli (79/409/CEE).

Legge del 3 ottobre 2002, n. 221 "Integrazioni alla legge 11 febbraio 1992, n. 157, in materia di protezione della fauna selvatica e di prelievo venatorio, in attuazione dell'articolo 9 della direttiva 79/409/CEE". (GU n. 239 del 11 ottobre 2002).

D. Lgs del 22 gennaio 2004, n. 42 recante il "Codice dei beni culturali e del paesaggio, ai sensi dell'articolo 10 della legge 6 luglio 2002, n. 137"

DM 25 marzo 2005 "Gestione e misure di conservazione delle Zone di protezione speciale (ZPS) e delle Zone speciali di conservazione (ZSC)" annulla la Deliberazione del 2 dicembre 2006 del Ministero dell'Ambiente "Approvazione dell'aggiornamento, per l'anno 1996, del programma triennale per le aree naturali protette 1994-1996" e chiarisce le misure di salvaguardia da applicare alle ZPS e alle ZSC.

D. Lgs. n. 152/2006 del 3 aprile 2006 "Norme in materia ambientale" e ss.mm.ii., contiene le strategie volte alla semplificazione della normativa di settore. Si compone di cinque testi unici per la disciplina di: VIA-VAS e IPPC; Difesa suolo, lotta alla desertificazione, tutela delle acque e gestione delle risorse idriche; Rifiuti e bonifiche; Danno ambientale; Tutela dell'aria. La normativa di riferimento per la gestione dei siti Natura 2000 resta invariata. *Legge del 27 dicembre 2006, n. 296* "Disposizioni per la formazione del bilancio annuale e pluriennale dello Stato", art. 1 comma 1226 "Misure di conservazione degli habitat naturali".

DM 17 ottobre 2007 "Criteri minimi uniformi per la definizione di misure di conservazione relative a Zone speciali di conservazione (ZSC) e a Zone di protezione speciale (ZPS)".

DM 22 gennaio 2009 "Modifica del decreto 17 ottobre 2007, concernente i criteri minimi uniformi per la definizione di misure di conservazione relative a Zone Speciali di Conservazione (ZSC) e Zone di Protezione Speciale (ZPS).

DM del 14 marzo 2011 "Quarto elenco aggiornato dei siti di importanza comunitaria per la regione biogeografica mediterranea in Italia ai sensi della direttiva 92/43/CEE".

2.5 Normativa regionale

Oltre alle Direttive già citate e alle relative norme attuative a livello nazionale si riportano i seguenti riferimenti normativi regionali:

D.G.R. n. 1000 del 4 novembre 2002 recante "Approvazione linee di indirizzo progetto integrato strategico Rete ecologica regionale - POR 2000-2006. Misura 1.10".

D.G.R. n. 759 del 30 settembre 2003, approvazione dell'esecutivo del Progetto Integrato Strategico - Rete Ecologica Regionale per l'attuazione della misura 1.10 Rete Ecologica del POR Calabria 2000-2006.

L.R. n.10 del 14/07/2003 recante "Norme in materia di aree protette", la quale detta norme per l'istituzione e la gestione delle aree protette della Calabria al fine di garantire e promuovere la conservazione e la valorizzazione delle aree di particolare rilevanza naturalistica della Regione, nonché il recupero ed il restauro ambientale di quelle degradate. *[Di particolare interesse risulta l'art. 30 comma 9, secondo il quale: "In conformità alla presente legge, i siti individuati sul territorio calabrese sulla base del loro valore naturalistico e della rarità delle specie presenti, assurti a proposta SIC ai sensi del D.M. 3 aprile 2000, a Zone di Protezione Speciali (ZPS), a siti di interesse nazionale (SIN) ed a siti di interesse regionale (SIR) ai sensi delle direttive 92/43 CEE e 79/409 CEE, dando vita alla rete europea denominata «Natura 2000», vengono iscritti nel Registro Ufficiale delle aree protette della Regione Calabria."].*

D.G.R. n. 607 del 27/06/2005: "Disciplinare – Procedura sulla Valutazione di Incidenza - Direttiva 92/43/CEE «Habitat» recante «conservazione degli habitat naturali e seminaturali, nonché della flora e della fauna selvatica», recepita dal D.P.R. 357/97 e s.m.i. – Direttiva 79/409/CEE «Uccelli» recante «conservazione dell'avifauna selvatica»".

Decreto n. 1555 del 16 febbraio 2005, la Regione Calabria approva la "Guida alla redazione dei Piani di Gestione dei Siti natura 2000". Il documento, redatto dal gruppo di lavoro «Rete Ecologica» della Task Force del Ministero dell'Ambiente e della Tutela del Territorio a supporto dell'Autorità Regionale Ambientale e dall'Osservatorio Regionale Rete Ecologica del Dipartimento Ambiente della Regione Calabria, ha la finalità di fornire una guida alle amministrazioni provinciali, ed eventualmente ai diversi attori locali coinvolti sia nella pianificazione e nella programmazione territoriale che nell'implementazione di interventi in ambiti afferenti alla Rete Natura 2000, per la stesura dei Piani di Gestione (PdG) delle aree sottoposte a tutela ai sensi della direttiva 92/43/CEE.

D.G.R. 948/2008 recante adozione dei Piani di Gestione dei Siti di Importanza Comunitaria (SIC) i cui territori sono ubicati all'esterno delle aree protette istituite ai sensi della L. 394/91 e s.m.i.

L.R. n. 10/2003 e s.m.i, pari a 112. Tale provvedimento, tra l'altro, designa le Amministrazioni provinciali quali Enti di gestione dei siti Natura 2000 compresi nel territorio provinciale di appartenenza e non inclusi all'interno delle aree protette di cui alla citata L. 394/91 e s.m.i.

D.G.R. n. 816 del 3 novembre 2008, "Revisione del sistema Regionale delle ZPS (Direttiva 79/409 CEE «Uccelli» recante «conservazione dell'avifauna selvatica» e Direttiva 92/43 CEE «Habitat» relativa alla «conservazione degli habitat naturali e seminaturali, nonché della flora e della fauna selvatica» - Adempimenti - D.G.R. n. 350 del 5/5/2008 - Parere IV Commissione «Assetto, Utilizzazione del Territorio e Protezione dell'Ambiente» Consiglio regionale prot. N. 230/8 leg. Del 18/9/2008 (BURC n. 23 del 1 dicembre 2008)

D.G.R. n. 16 del 6 novembre 2009, "Regolamento della Procedura di Valutazione di Incidenza (Direttiva 92/43/CEE «Habitat» relativa alla conservazione degli habitat naturali e seminaturali, nonché della flora e della fauna selvatiche e Direttiva «Uccelli» relativa alla conservazione dell'avifauna) e modifiche ed integrazioni al Regolamento Regionale n. 3/2008 del 4/8/2008 e al Regolamento Regionale n. 5/2009 del 14/5/2009".

D.G.R. n. 749 del 04/11/2009: Approvazione Regolamento della Procedura di Valutazione di Incidenza (Direttiva 92/43/CEE «Habitat» relativa alla conservazione degli habitat naturali e seminaturali, nonché della flora e della fauna selvatiche e Direttiva «Uccelli» relativa alla conservazione dell'avifauna e modifiche ed integrazioni al Regolamento regionale n. 3/2008 del 4/8/2008 e al Regolamento regionale n. 5/2009 del 14/5/2009.

D.G.R. n. 845 del 21.12.2010 recante "Approvazione Strategia Regionale per la biodiversità" rappresenta l'atto con cui la Regione si pone l'obiettivo di dare attuazione all'invito del Consiglio Europeo di far diventare la biodiversità una priorità nei processi di pianificazione regionale. L'elaborazione di una Strategia Regionale per la Biodiversità si colloca nell'ambito degli impegni assunti dalla Regione Calabria per arrestare la perdita di biodiversità entro il 2020 e favorire la necessaria integrazione tra gli obiettivi di sviluppo regionale e gli obiettivi di conservazione dell'ambiente, intesi come interagenti e inseparabili.

D.G.R. n. 579 del 16-12-2011 con il quale la Regione ha costituito presso il Dipartimento Ambiente "l'Osservatorio regionale per la biodiversità".

D.G.R. n. 377 del 22 Agosto 2012, approvazione del Quadro Territoriale Regionale Paesaggistico della Regione Calabria.

L.R. n. 26 del 30 maggio 2013, "Modifiche ed integrazioni alla legge regionale 17 maggio 1996, n. 9 «Norme per la tutela e la gestione della fauna selvatica e l'organizzazione del territorio ai fini della disciplina programmata dell'esercizio venatorio»".

D.G.R. n 501 del 30 Dicembre 2013 è stato approvato, in attuazione all'art. 8bis, comma 4, della legge Regionale nr. 19/2002 e s.m.i. "Norme per la tutela, governo ed uso del territorio" –Legge Urbanistica della Calabria, il Documento per la Politica del Paesaggio in Calabria.

D.G.R. n. 15 del 16-01-2014 mediante il quale sono stati ripermetrati i SIC (Siti di Importanza Comunitaria) individuati ai sensi della direttiva 92/43/CEE, codificati in Calabria, ma sconfinanti nel territorio della Basilicata. Il provvedimento ridefinisce i perimetri delle aree Sic nel senso di attestare questi ultimi lungo il confine amministrativo della regione Calabria. Inoltre è stato eliminato il SIC cod. IT931016 "Pozze di Serra Scorzillo", coerentemente a quanto stabilito nel verbale del 09-08-2012 tra Mattm, regioni Basilicata e Calabria, perché non più significativo e coerente per la Rete, infatti le aree umide per cui il sito era stato istituito rimangono interamente in Basilicata che ha già provveduto con la DGR 86/2013 ad istituire il SIC IT9210146 "Pozze di Serra Scorzillo" avente superficie di 25,62 ettari, superiore a quella del preesistente omonimo sito. DGR n. 117 del 08-04-2014 è stata approvata la proposta di perimetrazione relativa alla revisione del sistema regionale delle Zone di Protezione Speciale (ZPS).

DGR N. 462 del 12.11.2015 Presa d'atto dei perimetri e dei formulari Standard dei siti Rete Natura 2000 sono stati ripermetri i SIC (Siti di Importanza Comunitaria) individuati ai sensi della direttiva 92/43/CEE, codificati in Calabria. Con tale delibera la Regione Calabria ha istituito 178 Siti di Importanza Comunitaria, per una superficie a terra pari a 70.197 ha e una superficie a mare pari a 20.251 ha.

DGR del 19/07/2016 n. 277, 279, 280, 322, 323 e successive DGR del 09/08/2016 n.322, 323 ai sensi dall'articolo 4 della Direttiva Habitat e dall'art 3 comma 2 del D.P.R. 357/97 e s.m.i. e dall'art. 2 del DM 17 ottobre 2007 la Regione Calabria ha provveduto alla designazione delle Zone Speciali Di Conservazione (ZSC) dei siti di importanza comunitaria (SIC) ricadenti nella Provincia di Cosenza, Reggio Calabria, Parco Nazionale del Pollino, Parco Naturale Regionale delle Serre nella Provincia di Vibo Valentia e Provincia di Catanzaro ed all'adozione delle relative misure di conservazione sito specifiche.

Il MATTM con DM del 12/4/2016, DM del 27/06/2017 e DM del 10/04/2018 ha provveduto ad adottare l'intesa con la stessa Regione e designare le Zone Speciali di Conservazione.

Con intesa 28 novembre 2019 ai sensi dell'art. 8, comma 6, della legge 5 giugno 2003, n. 131, tra il Governo, le regioni e le Province autonome di Trento e Bolzano sono state adottate le Linee guida nazionali per la Valutazione di incidenza - direttiva 92/43/CEE «Habitat» art. 6, paragrafi 3 e 4.

3 QUADRO CONOSCITIVO

3.1 Descrizione fisico territoriale

3.1.1 Inquadramento territoriale del Sito

Codice identificativo Natura 2000: IT9310079

Denominazione esatta del Sito: Cozzo del Principe

Tipologia: Zona Speciale di conservazione (ZSC)

Atto istitutivo ZSC: DM 12/04/2016 - G.U. 97 del 27-04-2016

Superficie (ha): 249.0

Regione biogeografica: Mediterranea

Latitudine (gradi decimali): 39.390556 - **Longitudine (gradi decimali):** 16.587778

Altitudine minima, media e massima (m s.l.m.): 1.219 m; 1.326 m; 1.500 m

Province, relative superfici e percentuali del sito occupate: CS (249 ha; 100%)

Comuni, relative superfici e percentuali del sito occupate: Spezzano della Sila (176,16 ha; 70,7%), Longobucco (72,95 ha; 29,3%)

Inquadramento geografico e caratteristiche generali: torrente montano con presenza di boschi misti di faggio e abete nella Sila Grande di Cosenza ricadente nel vallone del Torrente Cecita all'interno di un perimetro di 9,6 Km. Il confine è segnato a nord dalla Strada Statale n° 282 per Bocchigliero dal chilometro due fino al bivio per Longobucco in prossimità dei pascoli di Santa Barbara, mentre sul lato di sud/est segue una pista forestale nel passato utilizzata per l'esbosco del legname e linee naturali (alvei di torrenti). Nel settore di nord/est e di sud/ovest il limite è tracciato da alcunivalloni. Presenta una forma piuttosto allungata da est verso ovest, irregolare, lungo il torrente Cecita. L'area è caratterizzata da un profondo vallone - il Cecita - dove scorre l'omonimo torrente e numerosi piccoli affluenti che scendono da Timpone Golia a nord e da Cozzo Principe a sud. Nel settore orientale la ZSC comprende anche il vecchio vivaio del Corpo Forestale dello Stato. Il sistema idrografico condiziona in modo evidente anche la morfologia dei luoghi. L'aspetto di gran lunga prevalente è costituito da versanti fortemente acclivi. Solo in alcune zone in prossimità della Strada Statale si riscontrano alcune zone quasi pianeggianti. L'orientamento del vallone di Cecita condiziona anche l'esposizione. I versanti in destra idrografica sono risolti a sud, mentre quelli posti sul versante opposto hanno esposizione nord. Variazioni locali sono, inoltre, legate alla presenza dei numerosi torrenti, soprattutto in sinistra idrografica.

Le pendenze estremamente elevate di gran parte della ZSC, nel passato, hanno fortemente limitato l'attività selvicolturale, tanto che sotto certi aspetti questa zona potrebbe essere considerata una vera e propria area rifugio dove si sono conservate molte specie (abete, acero montano, tiglio, nocciolo, sorbo, cerro, ecc.) che oggi non si ritrovano nelle zone adiacenti più facilmente agibili.

Per quanto riguarda la viabilità interna, essa è costituita da una pista a fondo naturale utilizzata nel passato per l'esbosco che, mantenendosi in quota, costeggia i ripidi versanti in sinistra idrografica il vallone di Cecita. Si tratta di una struttura regolarmente mantenuta e quindi facilmente percorribile anche a piedi. Con opportuni interventi potrebbe essere trasformata in un sentiero naturalistico di grande interesse per visitare tutta la ZSC.

Gran parte del sito è dominato da foreste miste di faggio e abete bianco inquadrabili nel *Doronico-Fagion*, che si alternano a pinete a *Pinus nigra ssp. calabrica*. Le faggete sono caratterizzate dalla presenza di *Epipactis schubertiorum* e *Galium scabrum*, nello strato arboreo si associano oltre all'abete bianco, sporadicamente *Pinus nigra ssp. calabrica*, e *Populus tremula*. Lo strato arbustivo è sempre molto rado ed è caratterizzato da individui giovani di *F. sylvatica* e da *Rubus fruticosus*, *Rubus idaeus*. Anche lo strato erbaceo, a struttura molto aperta (in genere non supera il 30% di copertura), è piuttosto povero, e costituito per lo più da specie nemorali del *Doronico-Fagion* e dei *Fagetalia sylvaticae*.

Questo tipo di faggeta può essere riferito all'associazione *Galio hirsuti-Fagetum* Brullo, Scelsi & Spampinato 2001. In altri settori prevale la pineta, inquadrata nell'associazione *Hypochoerido-Pinetum calabricae* Bonin 1978 del *Doronico-Fagion*.

Specificità: Faggeta ad *Abies alba* matura e ben conservata, *Gnorimus nobilis* è specie di radura di faggeta, buon indicatore di qualità ambientale, che tende a rarefarsi in tutta Italia. L'area è solcata da una ricca rete idrografica che sottende un abbondante e diversificato mosaico di habitat rivulari e palustri con presenza di comunità sciafo-igrofile che vengono inquadrare nelle classi dei *Galio-Urticetea* e dei *Montio-Cardaminetea*.

In particolare lungo le rive del vallone Cecita si rinvencono comunità a *Chaerophyllum hirsutum*, *Lereschia thomasii* e con la rara *Rynchocorys elephas*.

3.1.2 Inquadramento climatico

Per la definizione delle condizioni del clima nella zona dove ricade la ZSC Cozzo del Principe è possibile fare riferimento alla stazione termo-pluviometrica di Cecita-ex Acquacalda (1180 m s.l.m.), posta a una quota inferiore rispetto a quella minima dell'area protetta e spostata più verso nord/ovest. Per una migliore definizione dei parametri di temperatura e di precipitazione è necessario, quindi, fare riferimento anche alle regressioni quota/temperatura proposte da Ciancio (1973) per la regione Calabria e alla carta delle isoiete e delle isoterme.

Sulla base dei dati registrati e di quelli calcolati, il clima, secondo la classificazione di De Martonne, rientra fra i climi temperato freddi e secondo de Philippis nella varietà con estate fresca, sempre più o meno siccitosa. Secondo la classificazione di Rivaz–Martinez l'area è ascrivibile alla regione temperata e ricade nell'orizzonte eucollinare superiore, ombrotipo iperumido superiore. Secondo la classificazione fitoclimatica di Pavari l'area è ascrivibile alla sottozona calda del Fagetum. Inoltre, i popolamenti possono essere inquadrati nel cingolo Fagus-Abies di Schmid.

Le precipitazioni, nonostante le differenze di quota fra la stazione di Cecita e le zone dove ricade l'area protetta, risultano, in media, sempre elevate, con evidenti variazioni da un anno all'altro, tipiche del clima mediterraneo (Tabella 1, 2, 3 e 4). Precipitazioni superiori a 100 mm mensili si riscontrano da ottobre ad aprile compreso, con piogge che dopo il periodo estivo riprendono abbondanti in settembre. Da dicembre ad aprile le precipitazioni sono spesso nevose e la neve, che in alcune annate può raggiungere anche altezze superiori a un metro, tende a permanere al suolo per lunghi periodi di tempo, soprattutto nelle esposizioni più fresche.

Il diagramma ombrotermico di Bagnouls e Gausson evidenzia la presenza di un periodo siccitoso piuttosto limitato sia come durata che come intensità (Figura 3). Temperature inferiori a 0°C si possono registrare da settembre a maggio compresi.

Tabella 1 - Stazione di Cecita (ex Acquacalda) (1180 m s.l.m.). Periodo di osservazione 1921-2000. Precipitazioni e temperature medie mensili.

	G	F	M	A	M	G	L	A	S	O	N	D	Anno
P (mm)	156,5	131,5	105,7	78,6	66,6	32,1	23,8	25,4	59,3	111,3	143,8	160,0	1094,5
T (°C)	1,8	2,2	4,2	7,3	11,9	15,9	18,4	18,9	15,3	11,0	6,9	3,2	9,8

Tabella 2 - Stazione di Cecita (ex Acquacalda) (1180 m s.l.m.). Indici di umidità (da Ciancio, 1973).

Precipitazione			Indici di umidità			P. mese +u.
media annua	massima annua	minima annua	P. max/P. media	P. min/P. media	P. max/P. min	P. mese +s.
1226	1892	838	1,54	0,68	2,26	8,1

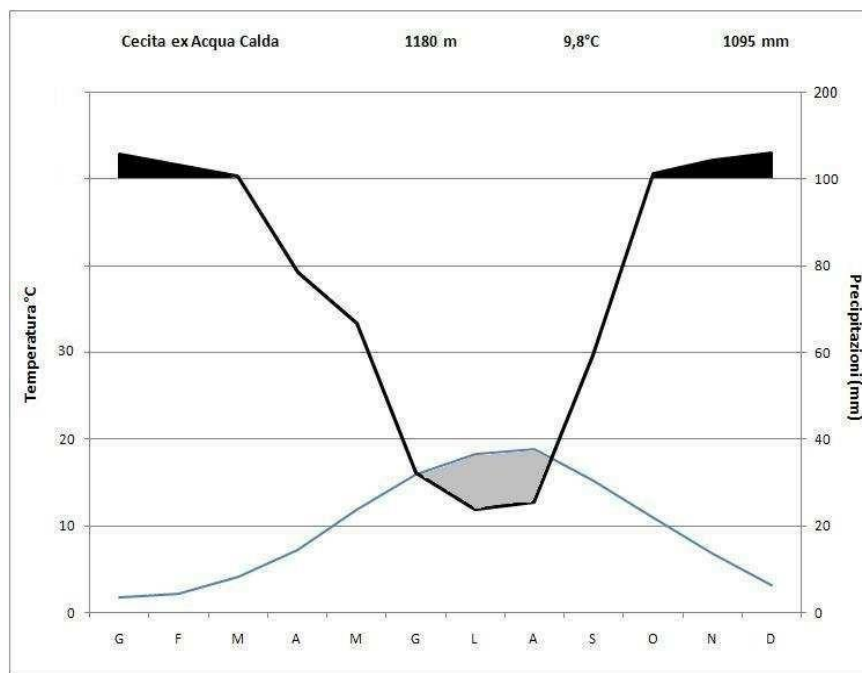
Tabella 3 - Valori medi della temperatura alle diverse quote (da Ciancio, 1973).

Quota (m s/m)	G	F	M	A	M	G	L	A	S	O	N	D	Media annua
1200	1.8	2.4	4.3	7.5	11.4	15.6	18.1	18.3	15.3	11.0	7.4	3.7	9.7
1300	1.0	1.7	3.6	6.8	10.8	15	17.3	17.6	14.5	10.2	6.7	2.9	9.0
1400	0.3	0.9	2.9	6.1	10.1	14.3	16.6	16.9	13.8	9.5	6.0	2.2	8.3
1500	-0.5	0.2	2.2	5.4	9.4	13.6	15.9	16.2	13.1	8.7	5.2	1.7	7.6

Tabella 4 - Temperature medie caratteristiche alle diverse quote (da Ciancio, 1973).

Quota (m s/m)	Temperatura (°C)								
	annua	media mese		media minime mese		media massime mese		minim	massi
		più freddo	più caldo	più freddo	più caldo	più freddo	più caldo	assoluta	ma
1200	9.7	1.0	19.1	-2.0	12.7	4.1	24.8	-14.1	35.7
1300	9.0	0.3	18.4	-2.7	12.0	3.3	24.1	-15.0	35.1
1400	8.3	-0.5	17.7	-3.4	11.2	2.5	23.5	-15.9	34.5
1500	7.6	-1.3	17.0	-4.2	10.5	1.7	22.8	-16.8	33.8

Figura 3 – diagramma ombrotermico di Bagnouls e Gausсен



3.1.3 Geologia e pedologia

Dal punto di vista litologico l'area presenta una grande omogeneità. Prevalgono rocce acide intrusive a composizione variabile tra la quarzo diorite, la quarzo monzonite, la grano diorite e il granito, generalmente profondamente alterate, scarsamente resistenti all'escavazione nelle zone di affioramento. La permeabilità è generalmente bassa e tende ad aumentare nelle zone intensamente fratturate.

I suoli secondo la *Soil Taxonomy* (1999) sono ascrivibili al grande gruppo dei *Dystrudepts* tipici di aree con morfologia assai aspra, e versanti da moderatamente a fortemente acclivi, con un fitto sistema idrografico caratterizzato da impluvi ad andamento rettilineo (ARSSA, 2003). Si tratta di suoli ben strutturati, caratterizzati da un *epipedon* di colore scuro, soffice, ricco di sostanza organica e desaturato. Sono da molto sottili a moderatamente profondi, con scheletro da comune a frequente. Hanno tessitura grossolana e reazione acida e presentano una limitata riserva idrica e un buon drenaggio (ARSSA, 2003). Il paesaggio è caratterizzato da una buona copertura vegetale costituita da boschi di conifere che garantiscono una buona protezione del suolo.

3.1.4 Uso del Suolo

La "Carta dell'uso del suolo" rappresenta un supporto conoscitivo importante per le attività di pianificazione territoriale. Essa consente infatti tanto l'individuazione della distribuzione e dell'entità delle varie destinazioni d'uso, quanto la costruzione di un quadro sintetico dei

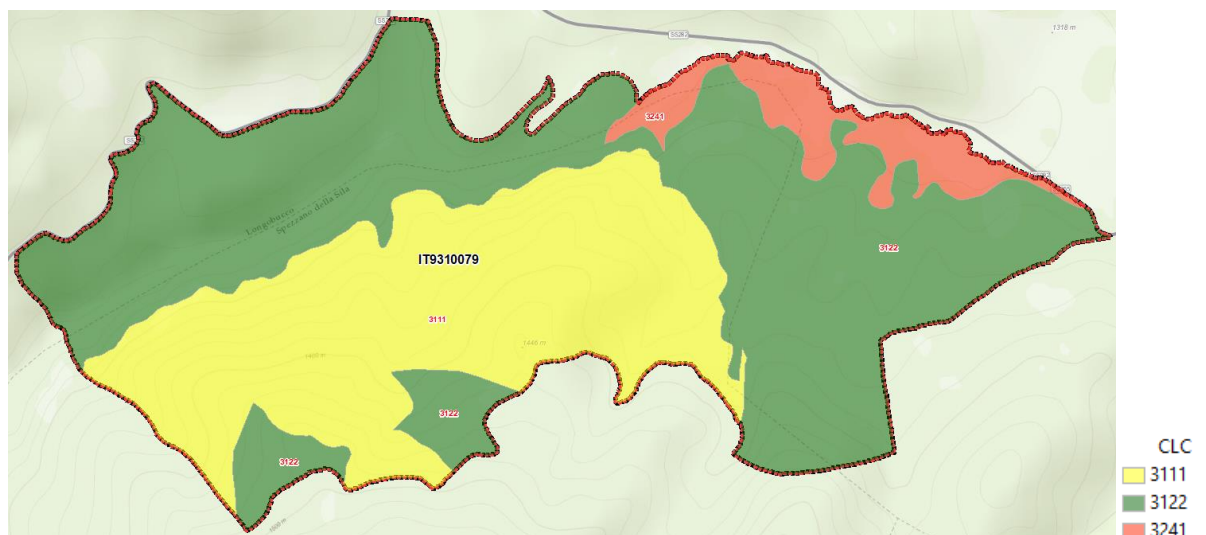
rapporti fra i vari usi del suolo. La cartografia è stata realizzata attraverso l'utilizzo integrato della fotointerpretazione e dei recenti studi e rilievi effettuati durante l'attività di monitoraggio delle ZSC realizzate nel sito. Per la classificazione delle tipologie d'uso è stata utilizzata la legenda CORINE Land Cover (CLC) considerando il IV livello della CLC, in grado di restituire una lettura di maggior dettaglio di queste categorie di uso e copertura del suolo.

Tabella 5 - Distribuzione delle categorie di uso del suolo nel Sito

Codice	Descrizione CLC	N° Poly	Sup. Ha	%
3111	BOSCO DI LATIFOGIE	1	93,03	37,34
3122	ARBORICOLTURA CON ESSENZE FORESTALI DI CONIFERE	3	140,90	56,56
3241	AREE A RICOLONIZZAZIONE NATURALE	1	15,18	6,09
		Tot.	249,11	100,00

Legenda: Codice: Codice delle classi Corine Land Cover; Descrizione CLC: descrizione delle classi; N. poly: numero di poligoni occupati da ciascuna classe; Sup. Ha: superficie totale occupata da ciascuna classe; Area [%]: percentuale dell'area occupata da ciascuna classe.

Figura 4 - Carta dell'uso del suolo (CLC)



La ZSC del Cozzo del Principe è rappresentata per il 56,56% della superficie da arboricoltura con essenze forestali di conifere con 140,90 Ha.

Seguono i boschi di latifoglie con 93,03 Ha (37,34%), e le aree a ricolonizzazione naturale con 15,18 Ha (6,09%).

3.2 Descrizione biologica

Nella presente sezione è riportato il quadro conoscitivo aggiornato degli aspetti biologici a seguito dei monitoraggi 2013 - 2018 e di indagini di campo *ad hoc*. Il quadro naturalistico è stato quindi integrato con l'analisi dello stato di conservazione di habitat e specie. La descrizione è incentrata sugli habitat e specie di interesse comunitario unitamente a tutte le entità a priorità di conservazione.

3.2.1 Inquadramento floristico vegetazionale

Gran parte del sito è dominato da foreste miste di faggio e abete bianco inquadrabili nel *Doronico-Fagion*, che si alternano a pinete a *Pinus nigra ssp. calabrica*. Le faggete sono caratterizzate dalla presenza di *Epipactis schubertiorum* e *Galium scabrum*, nello strato arboreo si associano oltre all'abete bianco, sporadicamente *Pinus nigra ssp. calabrica*, e *Populus tremula*. Lo strato arbustivo è sempre molto rado ed è caratterizzato da individui giovani di *F. sylvatica* e da *Rubus fruticosus*, *Rubus idaeus*. Anche lo strato erbaceo, a

strutturamolto aperta (in genere non supera il 30% di copertura), è piuttosto povero, e costituito per lo più da specie nemorali del *Doronico- Fag ion* e dei *Fag etalia sylvaticae*. Questo tipo di faggeta può essere riferito all'associazione *Galio hirsuti-Fagetum* Brullo, Scelsi & Spampinato 2001. n altri settori prevale la pineta, inquadrata nell'associazione *Hypochoerido-Pinetum calabricae* Bonin 1978 del *Doronico-Fagion*.

Si tratta di comunità legate all'abbondanza di substrati granitici e suoli acidi e sabbiosi, ricchi di scheletro, sui quali il pino, specie abbastanza frugale e xerofila, è avvantaggiato rispetto al faggio. Il corteggio floristico della pineta è caratterizzato da *Hypochoeris laevigata*, *Teucrium siculum*, *Lathyrus gliciphyllus*, *Pteridium aquilinum*, più raramente si rinvencono le endemiche *Buglossoides calabra* e *Limodorum brulloi*.

L'area è solcata da una ricca rete idrografica che sottende un abbondante e diversificato mosaico di habitat rivulari e palustri con presenza di comunità sciafo-igrofile che vengono inquadrati nelle classi dei *Galio-Urticetea* e dei *Montio-Cardaminetea*. In particolare lungo le rive del vallone Cecita si rinvencono comunità a *Chaerophyllum hirsutum*, *Lereschia thomasii* e con la rara *Rynchosorys elephas*.

3.2.2 Habitat di interesse comunitario

Nella tabella seguente si riporta l'elenco degli habitat Natura 2000, aggiornato sulla base dei risultati delle indagini dirette ed indirette (fotointerpretazione) effettuate.

Tabella 6 – Elenco aggiornato degli habitat Natura 2000 presenti nella ZSC.

Habitat	Descrizione	Superficie (ha)
3260	Fiumi delle pianure e montani con vegetazione del <i>Ranunculion fluitantis</i> e <i>Callitricho-Batrachion</i>	0,25
6210	Formazioni erbose secche seminaturali e facies coperte da cespugli su substrato calcareo (<i>Festuco-Brometalia</i>) (*stupenda fioritura di orchidee)	3,70
6430	Bordure planiziali, montane e alpine di megaforie idrofile	0,70
91E0*	Foreste alluvionali di <i>Alnus glutinosa</i> e <i>Fraxinus excelsior</i>	7,36
9220*	Faggeti degli Appennini con <i>Abies alba</i> e faggete con <i>Abies nebrodensis</i>	86,70
9530*	Pinete (sub)mediterranee di pini neri endemici	139,31
Tot.		238,02

Per ciascun habitat interno alla ZSC si riporta, a seguire nel piano, la scheda descrittiva, con le informazioni più salienti relative a: tipologia di habitat (prioritario o non), descrizione, principali specie guida, associazioni vegetali di riferimento, distribuzione sulla Sila, distribuzione nella ZSC, status di conservazione (secondo le definizioni dell'IUCN: gravemente minacciato, minacciato, vulnerabile, a minor rischio), criticità e minacce ed indicazioni gestionali.

La ZSC ospita al suo interno 3 habitat comunitario e 3 habitat prioritari.

L'habitat 3260 presente puntuale a mosaico lungo i piccoli corsi d'acqua che attraversano l'area e che confluiscono nel fiume Cecita, questo è un ulteriore elemento di valore naturalistico in quanto ospitano una ricca florula igrofila piena di elementi di interesse conservazionistico, fra i quali la *Lereschia (Cryptotaenia thomasii)*, endemita esclusiva di Calabria e Basilicata. Poco estese, ma molto importanti dal punto di vista conservazionistico, perché ospitano un'elevata e pregevole biodiversità, sono le formazioni acquatiche, ripariali o semplicemente umide che si accompagnano ai corsi d'acqua.

L'habitat 6210* si localizza lungo il fiume Casu e spesso si rilevano in formazioni a mosaico fra loro nel settore settentrionale del sito.

L'habitat 6430 si localizza esclusivamente sulle sponde del fiume Cecita nella parte occidentale e orientale del sito. L'habitat entra a far parte della vegetazione di cinta insieme a specie igrofile.

L'habitat 91E0* si localizza lungo il fiume Cecita e Casu attraversando orizzontalmente l'area del sito, nelle aree più fresche e nelle forre, spesso associata a foreste alluvionali, ripariali e paludose con *Alnus* spp., *Fraxinus excelsior* e *Salix* spp.

Sporadicamente si nota la presenza di altre specie vegetali quali il saliccone (*Salix caprea*) e il pioppo tremolo (*Populus tremula*). Nei pressi dei corsi d'acqua non è difficile riscontrare filari ad ontano nero (*Alnus glutinosa*) che, nella zona orientale, formano un boschetto più ampio con esemplari di notevole vetustà.

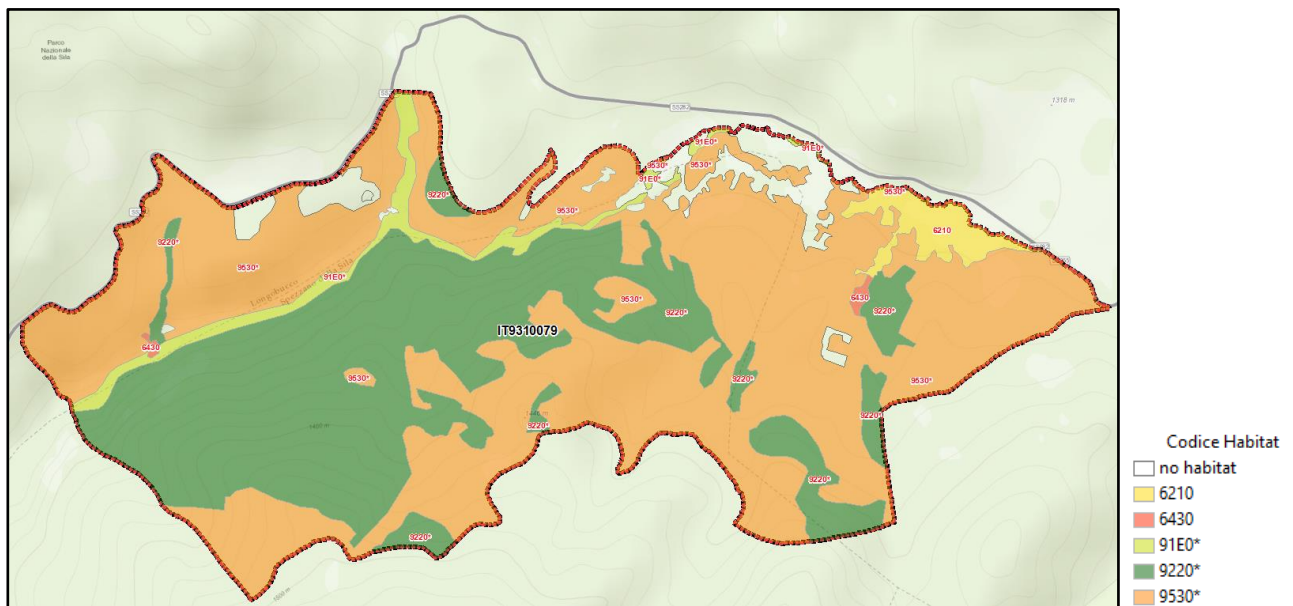
L'habitat 9220* occupa una vasta area ad occidente del sito con una foresta di faggio mista ad abete bianco. Questa rappresenta la vegetazione forestale potenziale dell'altopiano silano al di sopra dei 1500 m di quota. Come già detto per altri siti, le faggete silane sono le comunità forestali in cui si concentra il maggior numero di elementi circumboreali, specie che hanno una distribuzione prevalentemente settentrionale e la cui presenza a queste latitudini è legata ai periodi glaciali. Alcune di queste specie sono presenti con popolazioni relitte, ridotte e isolate, che acquistano una grande importanza in campo conservazionistico e biogeografico. Sporadicamente si nota la presenza di altre specie vegetali quali l'acero di monte (*Acer pseudoplatanus*), il sorbo degli uccellatori (*Sorbus aucuparia*). Nei pressi dell'ex vivaio forestale di Sbanditi, trasformato oggi in area didattica, si riscontrano anche alcune specie alloctone: il pino silvestre (*Pinus sylvestris*), l'abete rosso (*Picea abies*), il larice (*Larix decidua*).

L'habitat 9530* è la formazione distribuita nella parte orientale per poi affermarsi anche a sud e ad ovest del sito; infatti. La pineta a pino laricio calabro è costituita da pini che vanno dai 60-70 anni di età, fino a esemplari di 100-130 anni, con numerose piante vetuste che spiccano per bellezza e maestosità.

Il pino laricio calabro (*Pinus nigra* subsp. *calabrica*) è diffuso in modo discontinuo nell'Europa meridionale, e nella regione mediterranea fino in Asia Minore.

Si possono distinguere da 3 a 5 principali entità sottospecifiche per le quali sono stati usati diversi nomi nel passato corrispondenti ai ceppi rispettivamente orientale (*P. nigra* subsp. *pallasiana* e *P. nigra* subsp. *dalmatica*), dell'Europa centrale, Alpi ed Appennino (*P. nigra* subsp. *nigra*), occidentale (*P. nigra* subsp. *salzmannii*), Mediterraneo centrale (*P. nigra* subsp. *calabrica* e *P. nigra* subsp. *laricio*) e Nord Africa (*P. nigra* subsp. *mauritanica*). La sottospecie *calabrica* non è riconosciuta da tutti gli autori e le popolazioni calabrosicule vengono spesso riunite alle popolazioni della Corsica nella sottospecie *laricio*. In ogni caso nel gruppo del pino laricio calabro, le piante della Sila, hanno il primato per le loro dimensioni, bellezza e maestosità. La pineta matura e disetanea ha un sottobosco estremamente ricco, con numerose specie endemiche e di interesse biogeografico come l'erbaperla calabrese (*Aegonychon calabrum* (Ten.) Holub) e il fior di legno calabro (*Limodorum brulloi*), esclusive della Calabria. Tra gli endemismi oltre al pino laricio calabro, si rilevano l'acero di Lobelius (*Acer cappadocicum* subsp. *lobelii*), l'elleborine degli Schubert (*Epipactis schubertiorum*) e la lereschia (*Crypthotaenia thomasi*), tutte specie endemiche dell'Italia meridionale cui si associano altre specie di interesse fitogeografico come l'erba milza dubbia (*Chrysosplenium dubium*), l'elefantina (*Rhynchocorys elephas*).

Figura 5 - Carta degli Habitat



3.2.3 Flora di interesse comunitario e conservazionistico

3.2.3.1 La flora di interesse comunitario

Per la flora si segnala la presenza di *Buxbaumia viridis*, inserita in allegato II della Direttiva Habitat, è una rara briofita che si trova sporadicamente in tutto l'emisfero settentrionale. Il gametofito di questo muschio non è visibile macroscopicamente; il grande e distinto sporofito di *Buxbaumia viridis* è l'unica struttura identificativa di questo muschio. Si localizza nelle foreste miste umide, subalpine o alpine, questo muschio è raro e nella maggior parte dei paesi sono in corso sforzi per la sua conservazione.

La Buxbaumia viridis è una specie epixilica, cioè, vive sulle superfici del legno predilige il legno fortemente decomposto, di solito al punto in cui il legno decomposto è deformato (30-60 anni a seconda della specie e delle dimensioni). Non cresce esclusivamente su una specie arborea, ma si trova più spesso su specie di conifere come *Picea abies* e *Abies alba*; si può trovare anche su altre conifere e latifoglie come *Fagus sylvatica*. Raramente si trova su suolo minerale o humus.

Non è una specie longeva a causa della natura del suo substrato preferito. Lo stadio avanzato di decadimento del substrato significa che è vulnerabile a cambiamenti significativi, non tollera l'essiccamento e questo significa che *Buxbaumia viridis* potrebbe non essere presente nello stesso sito da un anno all'altro. Richiede una grande quantità di legno in decomposizione per la crescita e l'insediamento futuro; la massa di legno fortemente decomposto in un'area è un buon predittore della sua presenza.

3.2.3.2 La flora di interesse conservazionistico

Nel Formulario Standard Natura 2000 si segnala nel sito solo la presenza del pino calabro. L'area è ricca di specie igrofile particolarmente interessanti come *Cryptotaenia thomasi* (Ten.) DC. e *Rhynchocorys elephas*, quest'ultima specie è nota in tutto il territorio della Sila per pochissime località. Nel vallone Cecita la popolazione consiste di poche decine di individui. La specie è presente, sempre con piccole popolazioni, anche in Aspromonte. Significativa è anche la presenza di *Acer cappadocicum* ssp. *lobelii*.

Proprio vicino al torrente è stata osservata una strana briofita: *Buxbaumia viridis*, che, come ci svela l'aggettivo (*viridis*=verdastra) si tratta di un muschio costituito da un vistoso sporofito verde (svolge la fotosintesi clorofilliana) e da un gametofito invisibile ad occhio nudo (normalmente nei muschi la parte più appariscente è proprio il gametofito che reca lo sporofito costituito dalle capsule pedicellate). La specie è inserita nella lista rossa delle briofite d'Italia. Consociata a questa specie sono trovate rare

epatiche: *Blepharostoma tricophylos*, *Cephalozia bicuspidata*, *Lophocolea heterophylla* e *Nowellia curvifolia*.

Sui rami più alti degli Abeti fanno bella presenza i festoni penduli delle Usnee e delle Briorie (*Usnea* sp. pl. e *Bryoria* sp. pl.) frammiste a begli esemplari di Evernia (*Evernia divaricata*). Ribadiamo, ancora una volta, che questi licheni filamentosi sono ottimi indicatori di salubrità dell'aria.

Tabella 7 – Specie vegetali d'interesse conservazionistico presenti nel sito "Cozzo del Principe"

Nome scientifico	Nome comune	Endemismo	Dir. Habitat (II, IV, V)	Berna App. 1	LR IUCN Italia 2013	LR Calabria	Altro
<i>Acer cappadocicum</i> <i>Gled. subsp. lobelii</i> (Ten.) A.E.Murray	Acero di lobelius	X			LC	LR	
<i>Aegonychon calabrum</i> (Ten.) Holub	Erba-perla calabrese	X			LC		
<i>Buxbaumia viridis</i>	Muschio scudo verde		X	X	CR		
<i>Cephalanthera damasonium</i> (Mill.) Druce	Cefalantera bianca					VU	
<i>Chaerophyllum hirsutum</i> L.	Cerfoglio irsuto					VU	
<i>Chrysosplenium dubium</i> J.Gay ex Ser.	Erba-milza dubbia					LR	
<i>Cota triumfetti</i> (L.) J.Gay	Camomilla di Trionfetti						
<i>Cryptotaenia thomasii</i> (Ten.) DC.	Lereschia	X			EN	LR	
<i>Epipactis schubertiorum</i> Bartolo, Pulv. & Robatsch	Elleborine di Schubert	X			LC	LR	X
<i>Limodorum brulloi</i> Bartolo & Pulv.	Fior di legna di Brullo	X			DD		X
<i>Luzula calabra</i> Ten.	Erba lucciola calabra	X			LC		
<i>Neottia nidus-avis</i> (L.) Rich.	Nido d'uccello					LR	X
<i>Pinus nigra</i> J.F.Arnold <i>subsp. laricio</i> Palib. ex Maire	Pino nero	X			LC	LR	
<i>Potentilla calabra</i> Ten.	Cinquefoglia di Calabria	X			LC		
<i>Rhynchocorys elephas</i> (L.) Griseb.	Elefantina					VU	
<i>Viola aethnensis</i> (Ging. & DC.) Strobl <i>subsp. messanensis</i> (W. Becker) Merxm. & Lippert	Viola di Messina	X			LC		

3.2.4 Specie vegetali alloctone

Per ciò che concerne le specie vegetali alloctone, nel sito viene segnalata la presenza nei pressi dell'ex vivaio forestale di Sbanditi di alcune specie, trasformato oggi in area didattica, di: pino silvestre (*Pinus sylvestris*), dell'abete rosso (*Picea abies*), del larice (*Larix decidua*).

3.2.5 Caratterizzazione agro-forestale

Per una descrizione delle diverse tipologie boschive presenti all'interno del ZSC è stato condotto uno studio di dettaglio della loro attuale struttura. Come base cartografica è stata utilizzata la Carta Tecnica Regionale (CTR) della regione Calabria in scala 1:5.000; per la definizione delle tipologie di uso del suolo e delle caratteristiche strutturali si è fatto ricorso alla carta CLC disponibile sul portale del Ministero dell'Ambiente e della Tutela del Territorio e del Mare.

Sulla base delle osservazioni effettuate è emerso che l'area protetta Cozzo del Principe è per la quasi totalità interessata da popolamenti forestali. Fra questi assumono particolare importanza i boschi di pino laricio (*Pinus laricio* Poiret) (56,56% della superficie, pari a 140,90 ettari), la faggeta e vegetazione di latifoglie (37,34% con una superficie di 90,03 ettari) (*Fagus sylvatica* L.), localmente mista con lo stesso pino laricio, (il 10% dell'area complessiva). Allo stato sporadico nella valle di Cecita ci sono anche altre specie, resti dei vecchi popolamenti che caratterizzavano l'Altopiano. Fra queste sono particolare importanti l'abete (*Abies alba* Mill.), l'acero montano (*Acer pseudoplatanus* L.), l'ontano nero (*Alnus glutinosa* Gaertner) quasisempre confinato nelle zone più prossime al corso d'acqua, il tiglio (*Tilia cordata* Mill.), il sorbo domestico (*Sorbus aria* Crantz.), il pioppo tremolo (*Populus tremula* L.), il cerro (*Quercus cerris* L.), il salicene (*Salix caprea* L.). Nella zona di Fossiata e, soprattutto, nelle zone adiacenti il vecchio vivaio del Corpo Forestale dello Stato sono presenti anche alcune specie esotiche fra le quali, per la maestosità degli alberi, assumono grande importanza il larice (*Larix decidua* Miller) e la picea (*Picea abies* Karstens). È presente anche il pino silvestre (*Pinus sylvestris* L.) che raggiunge dimensioni piuttosto contenute a seguito dei gravi danni da neve. Tutte queste specie si rinnovano con discreta facilità.

Si tratta di specie che in questi ultimi lustri, dopo l'istituzione del Parco Nazionale della Calabria prima e di quello della Sila dopo, hanno ripreso vigore e lentamente si stanno rinnovando anche al di fuori dello stretto ambito della Valle del Cecita. Alcune di queste specie costituiscono piccolissimi gruppi, altre sono distribuite irregolarmente sulla superficie, per cui non è stato possibile riportare in cartografia la loro esatta distribuzione.

Sulla base delle analisi condotte e dei riscontri a terra è stato possibile elaborare la carta di uso e copertura del suolo riportata nella Tavola 1. La superficie occupata da ciascuna delle tipologie boschive individuate è riportata nella Tabella 9.

Tabella 8 – Tipologie boschive presenti nell'area protetta.

Tipologia di bosco	Superficie	
	Ettari	%
Bosco di pino laricio	140,0	56,56
Bosco di faggio e bosco misto	93,03	37,34
Radure e Pascoli e vivaio	15,18	6,09
Totale	249,11	100

Bosco di pino laricio

È la formazione boschiva più largamente rappresentata in tutta l'area protetta. Interessa principalmente il settore nord/occidentale della ZSC, in destra idrografica del torrente Cecita e le zone più in quota, oltre 1350 m s.l.m., in quello opposto. Nel primo caso si tratta di una fustaia adulta o matura, per la maggior parte di origine naturale. Nelle zone più acclivi ci

sono nuclei di piante di età piuttosto elevata e alcuni esemplari fra i più alti di tutto l'Altopiano e che raggiungono i 50 m di altezza. Localmente, nei tratti pianeggianti in prossimità della Strada Statale n° 282 ci sono anche piccoli tratti di pineta artificiale ottenuta per semina su terreno lavorato a strisce, di 35/40 anni di età. Il profilo verticale di questi popolamenti è tendenzialmente di tipo monoplano, ma non mancano anche esempi di strutture pluristratificate, soprattutto nelle situazioni più difficili dove, da molto tempo, non sono stati eseguiti interventi di utilizzazione.

Sul versante opposto si riscontrano, invece popolamenti con piante di 150 – 200 anni di età, accanto ad altri, nettamente più giovani, frutto delle utilizzazioni effettuate nei primi anni dopo la seconda guerra mondiale. In questo caso le piante superano spesso trenta metri di altezza, hanno diametri di poco inferiori a un metro. I fusti sono diritti la chioma è raccolta molto in alto e la corteccia presenta le tipiche placche bianche, regolari, che caratterizzano gli alberi che hanno superato il secolo di vita. La densità è sufficientemente elevata in rapporto anche all'età del soprassuolo, così come pure il grado di copertura. La struttura è di tipo monoplano.

Molte di queste piante sono state sottoposte a resinazione fino ai primi anni cinquanta del secolo scorso, e sono ancor evidenti i segni delle incisioni sul tronco. Nonostante l'età non presentano problemi di stabilità o segni di attacchi di patogeni o di insetti. All'interno di questa pineta è generalmente assente la rinnovazione di pino e di altre specie. Solamente nelle zone di margine si osserva una leggera presenza di faggio, in discrete condizioni vegetative.

La necromassa all'interno di questi popolamenti, nonostante l'età piuttosto avanzata, è scarsa. È costituita dalla lettiera che annualmente cade al suolo e da pochi rami secchi caduti a terra. Nei popolamenti più giovani la densità è elevata, i fusti sono diritti, la chioma verde è inserita in alto e lungo il tronco sono frequenti i rami secchi. All'interno del bosco sono piuttosto rare le piante secche in piedi o schiantate a terra anche perché alcuni anni orsono il bosco è stato sottoposto a un intervento di ripulitura con l'allontanamento delle piante secche o deperienti al fine di prevenire possibili infestazioni di scolitidi. Anche in questo caso la necromassa all'interno del bosco è scarsa. Si tratta principalmente di lettiera in fase di decomposizione e di rami secchi caduti a terra.

Sotto copertura il sottobosco è molto scarso. Solo nelle aree di margine si riscontra una vegetazione erbacea a prevalenza di graminacee, con felci e rovi.

Durante l'estate le aree pianeggianti in vicinanza delle strade vengono frequentemente pascolate. Un fatto molto comune delle pinete che si trovano in prossimità della Strada Statale è la grande presenza di faggio, oramai completamente affermato che si ritrova al margine interno del bosco.

Bosco di faggio

È presente soprattutto in sinistra idrografica della Valle di Cecita, con esposizione prevalente nord-nord/ovest, dove copre un'area di poco meno di 50 ettari. Si tratta di un ceduo di oltre 25/30 anni di età, con presenza di gruppetti di piante di origine gamica in buone condizioni vegetative. In quest'ultimo caso i fusti sono slanciate, diritti, privi di rami per un buon tratto; i diametri sono però piuttosto modesti. Localmente, nelle zone prossime al Torrente Cecita, ci sono anche nuclei di abete la età è compresa tra 150/200 e 70/90 anni, le dimensioni delle piante sono piuttosto elevate, i diametri superano i 50/60 cm e le altezze i 20/25 m, la chioma è folta, inserita in basso. In prossimità di queste piante spesso si osserva abbondante novellame di abete, in buone condizioni vegetative, ma il cui sviluppo potrebbe essere ostacolato dal faggio.

La densità del bosco è sufficientemente alta e la copertura è continua. Sotto copertura il sottobosco è generalmente assente. Solamente nelle zone marginali si affermano rovi,

ortica e felci. Frequenti nelle zone di margine sono anche le piante di sambuco, di rosa canina e di biancospino.

La struttura del bosco è caratterizzata da gruppi di piante con età leggermente differenti, che si alternano in modo piuttosto irregolare sulla superficie e conferiscono al bosco, nel suo complesso, una struttura tendenzialmente disetanea a gruppi.

In genere la necromassa è scarsa. È costituita dalla lettiera e dalla ramaglia minuta che cade a terra. Le piante secche in piedi o schiantate a terra sono sporadiche, anche perché fino a non molti anni fa venivano prontamente allontanate.

Bosco misto pino laricio-faggio

Coprono una superficie modesta, appena il 10% di quella totale e si trovano distribuiti a mosaico all'interno della faggeta. Si tratta di popolamenti localizzati prevalentemente nel settore di sud/ovest, in aree con esposizione ovest e nord/ovest. Le piante di pino laricio hanno età differenti, sempre piuttosto elevate, e sovrastano soggetti di faggio nettamente più giovani. Nel complesso il soprassuolo presenta una struttura bistratificata con la conifera che costituisce lo strato superiore e la latifolia quello inferiore.

La densità del bosco non è particolarmente alta ma è sufficiente a coprire con continuità e uniformità il suolo. Sotto copertura il sottobosco è generalmente scarso, così come la necromassa. Si tratta prevalentemente di lettiera in fase di decomposizione, di rami secchi, di solito di dimensioni contenute, e di qualche pianta di piccole dimensioni secca in piedi.

Radure e Pascoli

Rappresentano appena il 15,18% della superficie complessiva del sito e si trovano prevalentemente nel settore orientale dell'area protetta. Si tratta di zone contigue ad altre nel passato utilizzate come pascoli. Sono interessate principalmente da una vegetazione di graminacee, localmente con rosa canina, biancospino, ortica, rovi, ecc.

Particolarmente interessante è anche un'area posta all'estremità orientale della ZSC, adiacente la strada della Fossia, caratterizzata da una vegetazione tipica delle zone umide. Al margine di questa zona sono presenti oltre a quelle tipiche della zona (pino laricio e ontano nero), anche piante di larice, picea, pino silvestre e betulla, introdotte nei primi decenni del secolo scorso. Alcune (larice e picea) hanno trovato condizioni ecologiche sufficientemente favorevoli per cui si rinnovano con discreta facilità, altre (pino silvestre e betulla), evidenziano gravi problemi per danni da neve.

Altre aree prive di copertura forestale si ritrovano sempre nel settore nord/orientale, in destra idrografica, si tratta di superfici con pendenze molto accentuate, caratterizzate da forti fenomeni di erosione superficiale che hanno impedito la presenza di specie arboree.

3.2.6 Inquadramento faunistico con particolare riferimento alle specie di interesse comunitario

Il Parco Nazionale della Sila ha commissionato negli ultimi anni diverse attività di monitoraggio del proprio patrimonio faunistico che hanno permesso di definire check-list aggiornate. Tutti i dati utili per caratterizzare la zoocenosi del sito sono stati desunti dalle relazioni tecniche attualmente disponibili e depositate presso l'Ente Gestore.

Per la maggior parte si tratta di indagini qualitative che non consentano di stabilire i trend di popolazione delle specie inserite in direttiva e delle altre specie individuate tra quelle di rilevante interesse conservazionistico. Non potendo ricavare una stima di natura quantitativa, ove possibile, si è scelto di ricorrere ad una valutazione da "esperto" sulla base delle informazioni disponibili stabilendo delle categorie su presenza, abbondanza e distribuzione nel sito.

Per la presente descrizione biologica del sito sono state prese in considerazione, conformemente a quanto stabilito dalle indicazioni regionali e nazionali per la redazione dei Piani di Gestione, solole

specie in allegato alla direttiva Habitat, alla direttiva Uccelli e altre specie di interesse locale, regionale e nazionale.

Per estrapolare dalla checklist faunistica le specie prioritarie ai fini della gestione della ZSC sono stati quindi utilizzati i seguenti criteri di selezione:

- a) specie di interesse comunitario ai sensi delle direttive Habitat e Uccelli;
- b) specie inserite in liste rosse nazionali e/o regionali;
- c) specie rare, localizzate, in declino o di elevato valore zoogeografico perché ai limiti del proprio areale.

Di seguito è riportata la legenda per la lettura delle informazioni sintetizzate nelle diverse tabelle, i contenuti degli allegati delle Direttive comunitarie e delle convenzioni internazionali, i livelli di minaccia secondo le Liste Rosse su scala globale, europea e nazionale o le categorie SPEC relativamente all'avifauna.

La descrizione dettagliata delle metodologie di indagine adottate è illustrata nei relativi report tecnici elencati in bibliografia insieme alla letteratura di riferimento.

PRESENZA NEL SITO	
P	Segnalazione di presenza certa all'interno dell'area del sito
C	Specie comune nel sito
R	Specie rara nel sito
?	Segnalazione dubbia o molto datata e quindi meritevole di conferma
(P)	Segnalazione nelle aree limitrofe del sito
X	Specie estinta nel sito
FONTE DEL DATO	
I	Indica una segnalazione inedita in seguito ai monitoraggi e l'anno della stessa
M	Indica una segnalazione confermata in seguito ai monitoraggi o campionamenti realizzati nell'ambito del PdG
B	Indica una segnalazione desunta da soli dati bibliografici

CATEGORIE DI PROTEZIONE

- **Direttiva Habitat 92/43/CEE**

L'Unione Europea con la Direttiva 92/43/CEE del 21 maggio 1992 relativa alla "Conservazione degli habitat naturali e seminaturali e della flora e della fauna selvatica" contribuisce a "salvaguardare la biodiversità mediante la conservazione degli habitat naturali, nonché della flora e della fauna selvatiche nel territorio europeo degli Stati membri al quale si applica il trattato".

Allegato	Descrizione
II	Specie animali di interesse comunitario la cui conservazione richiede la designazione di Zone Speciali di Conservazione
IV	Specie animali di interesse comunitario che richiedono una protezione rigorosa
V	Specie animali e vegetali di interesse comunitario il cui prelievo nella natura e il cui sfruttamento potrebbero formare oggetto di misure di gestione
*	Specie prioritaria

- **Direttiva Uccelli 2009/147/CEE**

Direttiva 2009/147/CE concerne la conservazione di tutte le specie di uccelli viventi naturalmente allo stato selvatico nel territorio europeo degli Stati membri al quale si applica il trattato. Essa si prefigge la protezione, la gestione e la regolazione di tali specie e ne disciplina lo sfruttamento.

Allegato	Descrizione
-----------------	--------------------

I	Specie per cui sono previste misure speciali di conservazione per quanto riguarda l'habitat, al fine di garantirne la sopravvivenza e la riproduzione nella loro area di distribuzione.
II a	Specie per cui può essere permessa la caccia nella zona geografica in cui si applica la presente Direttiva
II b	Specie che possono essere cacciate negli stati per i quali esse sono menzionate
III a	Specie per cui la vendita, il trasporto per la vendita, l'offerta in vendita di esemplari vivi o morti non è vietata
III b	Specie per cui la vendita, il trasporto per la vendita, l'offerta in vendita di esemplari vivi o morti può essere permessa negli stati in cui si applica la Direttiva

- **Convenzione di Berna (1979) relativa alla Conservazione della vita selvatica e dell'ambiente naturale in Europa**
Allegato II: specie di fauna rigorosamente protette
Allegato III: specie di fauna protette
- **Convenzione di Bonn (1979) relativa alla Conservazione delle specie migratorie appartenenti alla fauna selvatica**
Allegato 1: specie migratrici minacciate
Allegato 2: specie migratrici che devono formare l'oggetto di accordi
- **Bat Agreement, "Accordo sulla conservazione delle popolazioni di pipistrelli europei – EUROBATS"**, reso esecutivo in Italia con la Legge 27 maggio 2005, n. 104. È un testo normativo nato per concretizzare gli obiettivi della Convenzione di Bonn relativamente alle specie di Chiroteri europei, definite "*seriamente minacciate dal degrado degli habitat, dal disturbo dei siti di rifugio e da determinati pesticidi*"
- Specie elencate nella Legge Nazionale (LN) 11 Febbraio 1992, n. 157 - Norme per la protezione della fauna selvatica omeoterma e per il prelievo venatorio (G.U. 25 Febbraio 1992, N. 46, S.O.) e nella **Legge Regionale (LR) 17 maggio 1996, n. 9** - Norme per la tutela e la gestione della fauna selvatica e organizzazione del territorio ai fini della disciplina programmata dell'esercizio venatorio.

LISTE DI PROTEZIONE

IUCN RED LIST

Le Liste Rosse IUCN (Unione Internazionale Conservazione Natura) sono ampiamente riconosciute a livello internazionale come il più completo e obiettivo approccio globale per valutare lo stato di conservazione delle specie animali e vegetali. La "IUCN Red List of Threatened Species" elenca le specie in pericolo di estinzione a livello mondiale. Le specie sono analizzate secondo la metodologia descritta in <http://www.iucnredlist.org/> che permette di valutare i rischi di estinzione a livello globale a cui la specie è esposta. Il grado di minaccia è definito in base a categorie e criteri ("Red list categories and criteria") internazionalmente adottati.

La classificazione delle specie in base alle categorie IUCN è divenuta un importante punto di riferimento per stabilire le priorità di conservazione di specie e relativi habitat.

RED LIST EU

La "European Red List" elenca le specie in pericolo di estinzione a livello europeo. Le specie sono analizzate secondo la metodologia descritta in <http://ec.europa.eu/environment/nature/conservation/species/redlist> che permette di valutare i rischi di estinzione a livello europeo a cui la specie è esposta. Da sottolineare che nel presente PdG è stata considerata la valutazione per l'area EU 25 o EU 27 (IUCN Red List EU 25/EU 27).

LISTE ROSSE NAZIONALI

Le liste rosse italiane includono le valutazioni di tutte le specie di pesci d'acqua dolce, anfibi, rettili, uccelli nidificanti, mammiferi, pesci cartilaginei, libellule, coralli e coleotteri saproxilici, native o

possibilmente native in Italia, nonché quelle naturalizzate in Italia in tempi preistorici, e parte della flora italiana e disponibili al sito <http://www.iucn.it/liste-rosse-italiane.php>.

Si riportano di seguito le categorie di rischio IUCN quali indicatori del grado di minaccia cui sono sottoposti i taxa a rischio di estinzione (le Categorie di Minaccia sono evidenziate in rosso).

Categoria	Description	Descrizione
EX	Extinct	Estinta
EW	Extinct in the wild	Estinta in ambiente selvatico
RE	Regionally Extinct	Estinta nella Regione (solo per le Liste regionali)
CR	Critically Endangered	In Pericolo Critico
EN	Endangered	In Pericolo
VU	Vulnerable	Vulnerabile
NT	Near Threatened	Quasi Minacciata
LC	Least Concern	Minor Preoccupazione
DD	Data Deficient	Carenza di Dati
NA	Not Applicable	Non Applicabile (solo per le Liste regionali)
NE	Not Evaluated	Non Valutata

Per gli Uccelli, si riporta anche la categoria SPEC, ossia Species of European Conservation Concern, individuate da BirdLife International (2017 - European birds of conservation concern: populations, trends and national responsibilities, Cambridge, UK: BirdLife International, Scaricabile all'indirizzo: www.birdlife.org/sites/default/files/attachments/European%20Birds%20of%20Conservation%20Concern_Low.pdf) sulla base del relativo status di conservazione globale ed europeo e secondo la proporzione dell'areale europeo rispetto a quello globale. Il sistema SPEC prevede:

Categoria	Descrizione
SPEC 1	Specie presenti in Europa minacciate a livello globale (CR, EN, VU or NT at global level)
SPEC 2	Specie la cui popolazione globale è concentrata in Europa e con status di conservazione sfavorevole (RE, CR, EN, VU, NT, Declining, Depleted or Rare at European level)
SPEC 3	Specie la cui popolazione globale non è concentrata in Europa ma con status di conservazione sfavorevole
Non-SPEC E	Specie la cui popolazione mondiale è concentrata in Europa, ma il cui status è attualmente considerato favorevole
Non-SPEC	Specie la cui popolazione mondiale non è concentrata in Europa, e il cui status è attualmente considerato favorevole

3.2.6.1 Specie di cui all'articolo 4 della Direttiva 2009/147/CE e allegato II Direttiva 92/43/CEE

Si riportano di seguito i dati faunistici ufficiali inerenti la ZSC "Cozzo del principe" per come illustrati nel Formulario Standard Natura 2000 aggiornato al dicembre 2022 e il relativo stato di protezione delle specie segnalate.

Tabella 9 - Tutela e conservazione delle specie riportate nel Formulario Standard del Sito

Nome scientifico	Nome comune	Dir. Habitat	Dir. Uccelli	SPEC	Berna	IUCN RL global	IUCN RL EU	IUCN RL Italia	LN	LR
<i>Barbastella barbastellus</i>	Barbastello	II-IV	-	-	II	NT	VU	NT	X	X
<i>Buxbaumia viridis</i>	Muschio scuro verde									
<i>Canis lupus</i>	Lupo	II*-IV	--	--	II	LC	LC	VU	157/92	--
<i>Cordulegaster trinacriae</i>	Guardiaruscello meridionale	II-IV	-	-	II	NT	NT	NT	-	-
<i>Cucujus cinnaberinus</i>	Scarabeo vermiglio	II-IV	-	-	II	NT	NT	VU	-	-
<i>Dryocopus martius</i>	Picchio nero	-	I	-	II	LC	LC	LC	X	X
<i>Lanius collurio</i>	Averla piccola	-	I	2	II	LC	LC	VU	X	X
<i>Loxia curvirostra</i>	Crociere comune	-	-	-	II	LC	LC	LC	X	X
<i>Myotis emarginatus</i>	Vespertilio smarginato	II-IV	-	-	II	-	-	NT	X	X
<i>Regulus regulus</i>	Regolo comune	-	-	2	II	LC	NT	LC	X	X
<i>Spinus spinus</i>	Lucherino	-	-	-	II	LC	LC	LC	X	X
<i>Triturus carnifex</i>	Tritone crestato italiano	II-IV		2	II	LC	LC	NT		X

Figura 6 – *Cucujus cinnaberinus*



Foto Antonio Mazzei

3.2.6.2 Altre specie di interesse comunitario e conservazionistico

Nella tabella sottostante si riportano le altre specie riportate nel formulario standard.

Tabella 10 - Altre specie di interesse conservazionistico.

Nome scientifico	Nome comune	Presenza nel sito	Fonte del dato	Dir. Habitat	Dir. Uccelli	Endemismo	Berna	RL global	RL EU	RL Italia	LN/LR
<i>Adscita italica</i>		P	Verity, 1946	-	-	X	-	-	-	-	-
<i>Amata ragazzii</i>		C	Formula rio Standard	-	-	X	-	-	-	-	-
<i>Anguis veronensis</i>	Orbettino italiano	P	B				III	LC	LC	LC	X
<i>Carabus (Chaetocarabus) lefebvrei</i>		P	Formula rio Standard	-	-	X	-	-	-	-	-
<i>Clemathada calberlai</i>		P	Infusino et al., 2017	-	-	X	-	-	-	-	-
<i>Cucujus haematodes Erichson, 1845</i>	Scarabeo vermiglio	P		-	-	X	-	-	-	-	-
<i>Epipactis schubertiorum Bartolo, Pulv. & Robatsch</i>	Elleborine di Schubert										
<i>Eptesicus serotinus</i>	Serotino comune	P	FS	IV	-	-	II	LC	LC	NT	X
<i>Felis silvestris</i>	Gatto selvatico	P	I 2018 ^a	IV			II	LC	LC	LC	X
<i>Gnorimus nobilis</i>		R	Formula rio Standard	-	-	X	-	-	-	-	-
<i>Hydriomena sanfilensis</i>		P	Infusino et al., 2017	-	-	X	-	-	-	-	-
<i>Hyla intermedia</i>	Raganella italiana	P	B	IV		SI	II	LC	LC	LC	X
<i>Hylaea mediterranea</i>		C	Infusino et al., 2017	-	-	X	-	-	-	-	-
<i>Hypsugo savii</i>	Pipistrello di savi	C	FS	IV	-	-	II	LC	LC	LC	X
<i>Hystrix cristata</i>	Istrice	P	I 2018 ^a	IV			II	LC	LC	LC	X
<i>Itame messapiaria</i>		R	Infusino et al., 2017	-	-	X	-	-	-	-	-
<i>Lacerta bilineata</i>	Ramarro occidentale	P	B	IV			II	LC	LC	LC	X
<i>Maculinea arion</i>		V	Scalercio et al., 2019	IV	-	-	II	NT	EN	LC	-
<i>Martes martes</i>	Martora	P	I 2018 ^a	V			III	LC	LC	LC	X
<i>Megalycinia serraria</i>		R	Infusino et al., 2017	-	-	X	-	-	-	-	-
<i>Muscardinus avellanarius</i>	Moscardino	P	I 2018 ^a	IV			III	LC	LC	LC	X

<i>Myotis daubentonii</i>	Vespertillo di Daubenton	P	FS	IV	-	-	II	LC	LC	LC	X
<i>Nychiodes ragusaria</i>		P	Infusino et al., 2017	-	-	X	-	-	-	-	-
<i>Parnassius mnemosyne</i>		R	Scalercio et al., 2019	IV	-	-	-	-	-	-	-
<i>Pipistrellus pipistrellus</i>	Pipistrello nano	P	FS	IV	-	-	III	LC	LC	LC	X
<i>Pterostichus ruffoi</i> Sciaky, 1986		P	Formula rio Standard	-	-	X	-	-	-	-	-
<i>Ptilophora variabilis</i> Hartig, 1968		R	Infusino et al., 2017	-	-	X	-	-	-	-	-
<i>Rana dalmatina</i>	Rana agile	P	B	IV			II	LC	LC	LC	X
<i>Rana italica</i>	Rana appenninica	P	B	IV		SI	II	LC	LC	LC	X
<i>Salamandra salamandra gigliolii</i>	Salamandra pezzata	P	B			SI	III	LC	LC	LC	X
<i>Sciurus meridionalis</i>	Scoiattolo meridionale	P	I 2017 ^b			X	III	NE LC	NE LC	NT	X
<i>Zerynthia polyxena</i>		R	Infusino et al., 2017	IV	-	-	II	LC	LC	LC	-

^a Gervasio G. Crispino F. De Simone M. 2018

^b Comitato Italiano per la Protezione degli Uccelli Rapaci (CIPR) (2017)

3.2.6.3 Entomofauna

L'entomofauna della ZSC Cozzo del Principe è fra le meglio conosciute della regione. Oltre a contare due specie di all. II della DH, il sito ospita due specie di all. IV e numerosi endemismi e specie rare o di notevole interesse biogeografico e faunistico. In molti casi si dispone anche di dati quantitativi recenti. Il sito ospita una entomocenosi ricca e strutturata, con elevato valore ecologico e conservazionistico. Inoltre la ZSC è il *locus typicus* di due specie di recente descrizione.

Odonatofauna

Tra le componenti entomologiche è la meno conosciuta, tuttavia la presenza del Torrente Cecita e di una fitta rete di piccoli affluenti crea un habitat ideale per *Cordulegaster trinacriae*, unica specie endemica italiana tra gli odonati, inserita negli all. II e IV della DH e nell'all. II della Convenzione di Berna, considerata "quasi minacciata" (NT) nelle liste rosse IUCN. La specie è certamente presente, verificata in più occasioni e in varie stazioni di campionamento lungo il Torrente Cecita, anche se mai abbondante. Gli ultimi rilievi commissionati dal Parco della Sila nel 2019 hanno permesso di identificare 3 esemplari adulti, ma la popolazione della specie è certamente più abbondante e sembra essere in buono stato di conservazione.

Tabella 11 – Specie di Odonatofauna riportate nel Formulario Standard

Famiglia	Nome scientifico	Nome comune
<i>Cordulegastridae</i>	<i>Cordulegaster trinacriae</i>	Guardaruscello meridionale

Coleotterofauna

Gli elementi faunisticamente più rilevanti sono i due *Cucujus* spp., per la precisione *C. cinnaberinus* e *C. haematodes*, entrambi elementi subcorticali che si nutrono

prevalentemente di larve e adulti di altri coleotteri saproxilici ed entrambi inseriti nelle categorie di rischio dalle liste rosse (rispettivamente vulnerabile VU e in pericolo EN). In particolare *C. cinnaberinus*, era considerato estinto in Calabria e solo recentemente sono state identificate diverse e numerose popolazioni in molte aree boscate di alta quota del Massiccio della Sila, Popolazione tra le più abbondanti della specie e notevolmente isolata dal resto dell'areale della specie. Purtroppo non sono disponibili dati più precisi sulla consistenza della popolazione ma, confrontandola con i dati delle ZSC affini e limitrofe, dovrebbe essere consistente e in buono stato di conservazione

Probabile, ma non verificata, è la presenza di *C. tulliae*, specie identificata di recente, endemica calabrese e affine alle congeneri, che abita tipicamente i boschi che circondano il lago Cecita (Bonacci et al., 2012). Queste due specie sono accompagnate da altri due coleotteri: *Gnorimus nobilis* legato a boschi maturi con ricca necromassa e *Pterostichus ruffoi*, quest'ultimo endemita calabrese. Completa il quadro un altro endemita italiano, questa volta elicofago, il Carabidae *Carabus lefebvrei*.

Nel complesso la coleotterofauna appare ricca e complessa e meriterebbe ulteriori approfondimenti di ricerca, soprattutto per verificare la presenza di altre specie di interesse comunitario.

Tabella 12 – Specie di Coleotteri riportate nel Formulario Standard

Famiglia	Nome scientifico	Nome comune
<i>Carabidae</i>	<i>Carabus lefebvrei</i>	Carabo di Lefebvre
<i>Cucujidae</i>	<i>Cucujus cinnaberinus</i>	Scarabeo vermiglio
<i>Cucujidae</i>	<i>Cucujus haematodes</i>	Scarabeo vermiglio
<i>Scarabaeidae</i>	<i>Gnorimus nobilis</i>	
<i>Carabidae</i>	<i>Pterostichus ruffoi</i>	

Lepidotterofauna

È senza dubbio la componente per la quale si hanno più informazioni tra ricerche di vari enti, singoli ricercatori e monitoraggi *ad hoc* mirati all'aggiornamento delle conoscenze delle specie di interesse unionale.

Tra farfalle diurne ed eteroceri ad abitudini notturne si contano circa 250 specie (Infusino et al., 2017; Scalercio et al., 2019). Tra queste molte hanno un rilevante interesse conservazionistico o faunistico/ecologico. Innanzitutto le tre specie elencate nell'all. IV della DH: *Parnassius mnemosyne*, *Phengaris arion* e *Zerynthia cassandra*, presenti nel sito con popolazioni stabili anche se non molto numerose. A queste si accompagnano un gran numero di elementi endemici italiani o appenninici, compresi alcuni puntuali (*Amata ragazzii*, *Clemathada calberlai*, *Hydriomena sanfilensis*, *Hylaea mediterranea*, *Itame messapiaria*, *Nychiodes ragusaria*), e specie di grande interesse biogeografico, con popolazioni notevolmente disgiunte e al limite di areale, quali ad esempio *Brenthis ino*, *Acosus tenebra*, *Dichagyris signifera*, *Zygaena nevadensis*. Infine sono stati condotti anche studi sul genoma mitocondriale (Barcoding) delle specie ospitate che hanno fatto emergere la presenza di popolazioni con una notevole diversità genetica. In alcuni casi questi studi hanno portato alla identificazione e descrizione di specie nuove per la scienza che hanno proprio in questa ZSC il loro *locus typicus*, o alla ridefinizione dello status di *bona specie* per altre. Su tutte *Nothocasis rosariae*, descritta per la prima volta per il Vivaio Sbanditi (Scalercio et al., 2016), ed *Eupithecia mannaria*, diffusa in centro Europa a nord delle Alpi in Grecia e in Calabria, precedentemente conosciuta come *E. conterminata*, la quale invece, grazie alle ricerche condotte in Calabria, si è scoperto essere una specie differente diffusa in Russia e nell'area fennoscandinava (Scalercio et al., 2021).

Tabella 13 – Specie di Lepidotteri riportate nel Formulario Standard

Famiglia	Nome scientifico	Nome comune
----------	------------------	-------------

<i>Zygaenidae</i>	<i>Adscita italica</i>	
<i>Erebidae</i>	<i>Amata ragazzii</i>	Pretino
	<i>Clemathada calberlai</i>	
<i>Geometridae</i>	<i>Hydriomena sanfilensis</i>	Falena di San Fili
<i>Geometridae</i>	<i>Hylaea mediterranea</i>	
<i>Geometridae</i>	<i>Itame messapiaria</i>	
<i>Geometridae</i>	<i>Megalycina serraria</i>	
<i>Geometridae</i>	<i>Nychiodes ragusaria</i>	
<i>Papilionidae</i>	<i>Parnassius mnemosyne</i>	Mnemosine
<i>Lycenidae</i>	<i>Phengaris arion</i>	Maculinea del timo
<i>Notodontidae</i>	<i>Ptilophora variabilis</i>	
<i>Papilionidae</i>	<i>Zerynthia cassandra</i>	Cassandra

3.2.6.4 Ittiofauna

Nella ZSC non sono segnalate specie di pesci.

3.2.6.5 Erpetofauna

L'erpetofauna della ZSC è composta da due sauri, il ramarro occidentale e l'orbettino, endemismo pressoché italiano se non fosse anche presente in alcune aree della Francia sud-orientale e parte della Svizzera.

Tabella 14 – Specie di Rettili riportate nel Formulario Standard

Famiglia	Nome scientifico	Nome comune
<i>Lacertidae</i>	<i>Lacerta bilineata</i> (Daudin, 1802)	Ramarro occidentale
<i>Anguidae</i>	<i>Anguis veronensis</i> (Linnaeus, 1758)	Orbettino italiano

3.2.6.6 Batracofauna

La batracofauna della ZSC risulta abbastanza diversificata: si segnala la presenza del tritone crestato italiano, specie particolarmente protetta e di alto pregio faunistico, la raganella italiana, la rana appenninica (entrambe specie endemiche italiane), la rana agile e la salamandra pezzata con la sottospecie *S. s. gigliolii*, anch'essa endemica italiana

Tabella 15 – Specie di Anfibi riportate nel Formulario Standard

Famiglia	Nome scientifico	Nome comune
<i>Salamandridae</i>	<i>Triturus carnifex</i> (Laurenti, 1768)	Tritone crestato italiano
<i>Salamandridae</i>	<i>Salamandra salamandra gigliolii</i> (Eiselt & Lanza 1956)	Salamandra pezzata
<i>Hylidae</i>	<i>Hyla intermedia</i> (Boulenger, 1882)	Raganella italiana
<i>Ranidae</i>	<i>Rana dalmatina</i> (Bonaparte, 1840)	Rana agile
<i>Ranidae</i>	<i>Rana italica</i> (Dubois, 1987)	Rana appenninica

3.2.6.7 Avifauna

Per la ZSC Cozzo del Principe il Formulario Standard riporta la presenza di 4 specie di interesse comunitario di cui 2 inserite nell'All. I della Dir. Uccelli. Si tratta di *Dryocopus martius* e *Lanius collurio*. La prima è il picchio più grande d'Europa, fortemente legato alle

foreste mature, con grandi alberi e abbondante necromassa; la seconda invece è un passeriforme di piccole-medie dimensioni, tipico delle aree aperte montane con cespugli isolati e siepi. Infatti, sebbene il sito sia dominato da foreste di *Pinus nigra* e *Fagus sylvatica* in buono stato di conservazione, nella porzione nord-orientale include prati pascolati a margine di aree boscate.

Recentemente la comunità ornitica della ZSC è stata oggetto di indagini preliminari (St.Or.Cal. 2019) che hanno permesso di individuare ulteriori specie di interesse comunitario. Si tratta di *Ficedula hypoleuca* e *Phylloscopus sibilatrix*, piccoli passeriformi forestali insettivori. Tuttavia, considerato il buono stato di conservazione degli habitat forestali, nonché la presenza sparsa di alberi vetusti, è possibile ipotizzare la presenza di altre specie di interesse comunitario e conservazionistico come, ad esempio, *Accipiter gentilis* e *Ficedula albicollis* entrambe inserite nell'All. I della Dir. Uccelli.

Pertanto, si ritiene necessario un aggiornamento delle informazioni, con particolare riferimento sullo status di conservazione delle specie nidificanti inserite nell'All. I della DU e nelle categorie di rischio (VU, EN, CR) della lista rossa degli uccelli nidificanti d'Italia.

Tabella 16 – Specie di Uccelli riportate nel Formulario Standard

Famiglia	Nome scientifico	Nome comune
<i>Picidae</i>	<i>Dryocopus martius</i>	Picchio nero
<i>Lanidae</i>	<i>Lanius collurio</i>	Averla piccola

3.2.6.8 Chiroterofauna

Per la ZSC Cozzo del Principe il Formulario Standard riporta la presenza di 6 specie di interesse comunitario. Tra queste, emerge la presenza di *Barbastella barbastellus* e *Myotis emarginatus*, entrambe inserite negli All. II-IV della Dir. Habitat. Il Barbastello è una specie fitofila in declino che si adatta bene a diverse tipologie forestali per cacciare insetti. Tuttavia, è molto selettiva per la scelta dei rifugi, poiché generalmente le colonie riproduttive sono situate nelle foreste mature di latifoglie con abbondante necromassa in piedi, prediligendo le cavità di desquamazione delle cortecce. La seconda invece si alimenta nelle aree ecotonali tra bosco ed aree aperte, cacciando anche lungo i margini delle faggete ma, essendo una specie termofila, potrebbe frequentare prevalentemente i boschi presenti a quote più basse. Tra le altre specie note di maggior rilievo conservazionistico vi è *Eptesicus serotinus*, inserita nell'All. IV della Dir. Habitat e considerata NT (Quasi minacciata) dalla lista rossa dei vertebrati italiani (Rondinini et al., 2022). Frequenta gli ambienti forestali, cacciando lungo i torrenti ai margini della vegetazione ripariale e, talvolta, ai margini dei boschi, macchie e arbusteti. In AA.VV. (2021) è segnalata inoltre la presenza di *Rhinolophus hipposideros*, inserita negli All. II-IV della DH. La specie occupa ambienti forestali, per lo più faggete, cacciando lungo gli ecotoni e nei pressi dei corsi d'acqua. I rifugi estivi sono situati all'interno di edifici abbandonati prossimi alle aree di caccia. In inverno invece utilizza cavità ipogee.

La comunità di chiroteri del sito ha a disposizione habitat forestali in buono stato di conservazione, a cui si aggiungono alberi vetusti sparsi. Pertanto, considerata la contemporanea presenza di potenziali siti di rifugio ed aree di alimentazione nel sito, si ritiene necessario indagare ulteriormente la comunità di chiroteri approfondendo gli aspetti legati a specie fitofile di All. II-IV della Dir. Habitat e gli eventuali rifugi presenti.

Tabella 17 – Specie di Chiroteri riportate nel Formulario Standard

Famiglia	Nome scientifico	Nome comune
<i>Vespertilionidae</i>	<i>Barbastella barbastellus</i>	Barbastello
<i>Vespertilionidae</i>	<i>Eptesicus serotinus</i>	Serotino comune

<i>Vespertilionidae</i>	<i>Hypsugo savii</i>	Pipistrello di Savi
<i>Vespertilionidae</i>	<i>Myotis daubentonii</i>	Vespertilio di Daubenton
<i>Vespertilionidae</i>	<i>Myotis emarginatus</i>	Vespertilio smarginato
<i>Vespertilionidae</i>	<i>Pipistrellus pipistrellus</i>	Pipistrello nano

3.2.6.9 Mammalofauna (esclusi i Chiroteri)

Da giugno 2019 a maggio 2021 è stata avviata, nell'area del Parco Nazionale della Sila, un'attività di monitoraggio sul lupo, nell'ambito del progetto "WOLFNET SILA: Misure coordinate per la tutela del lupo nel Parco nazionale della Sila", finanziato dall'Ente Parco e realizzato da Legambiente. Le attività di monitoraggio hanno confermato che l'area della ZSC rientra nel territorio utilizzato da un nucleo stabile di lupi. Tra settembre 2018 e giugno 2019, la ZSC è stata oggetto di ulteriori indagini faunistiche realizzate in attuazione, alle "Azioni previste nei Prioritired Action Framework (PAF) e nei Piani di Gestione della Rete Natura 2000", Sub-Azione 1 "Implementare e completare la conoscenza della RN 2000". Nel caso specifico le indagini sul lupo, condotte tramite l'uso di fototrappole e il rilevamento dei segni di presenza lungo transetti lineari, hanno confermato ulteriormente la presenza della specie nel sito.

Tabella 18 – Specie di Mammiferi (esclusi i Chiroteri) riportate nel Formulario Standard

Famiglia	Nome scientifico	Nome comune
<i>Canidae</i>	<i>Canis lupus</i>	Lupo
<i>Felide</i>	<i>Felis silvestris</i>	Gatto selvatico europeo
<i>Hystricidae</i>	<i>Hystrix cristata</i>	Istrice
<i>Mustelidae</i>	<i>Martes martes</i>	Martora
<i>Gliridae</i>	<i>Muscardinus avellanarius</i>	Moscardino
<i>Sciuridae</i>	<i>Sciurus meridionalis</i>	Scoiattolo meridionale

3.2.6.10 Aggiornamento dei dati informativi contenuti nel Formulario Standard Natura 2000

Al fine di implementare le informazioni relative alla fauna presente nella ZSC ed aggiornare eventualmente il Formulario Standard Natura 2000, è stata effettuata un'approfondita ricerca bibliografica atta al rinvenimento di eventuali rapporti tecnici e pubblicazioni scientifiche. La ricerca di dati bibliografici è stata effettuata riferendosi ai database faunistici disponibili e da dati personali inediti, forniti da naturalisti locali attivi nella porzione di territorio considerato.

Nelle tabelle seguenti sono riportate le modifiche da apportare alle sezioni 3.2 e 3.3 del Formulario Standard della ZSC.

N.B.: nel campo "Data quality" del Formulario Standard non è previsto l'inserimento del valore "DD", come si evince dalla leggenda stessa dei F.S., pertanto tale valore, quando presente, deve essere sostituito con "VP".

Specie elencate nell'Allegato II della Direttiva 92/43/CEE e specie di cui all'articolo 4 della direttiva 2009/147/CE (Sez. 3.2 del Formulario Standard).

Species					Population in the site					Site assessment				
G	Code	Sc. Name	S	NP	T	Size		Unit	Cat	D. qual.	A/B/C/D	A/B/C		
						Min	Max					Pop	Cons	Isol
M	1355	<i>Lutra lutra</i>			p				R	DD	C	B	B	B

Species				Population in the site						Site assessment				
M	1352	<i>Canis lupus</i>							VP			C		
I	1047	<i>Cordulegaster trinacriae</i>			p	5		i	R	P	C	A	C	B
I	1086	<i>Cucujus cinnaberinus</i>			p	50		i	R	M	A	A	C	B
B	A322	<i>Ficedula hypoleuca</i> ¹								VP				
B	A314	<i>Phylloscopus sibilatrix</i> ¹								VP				
M	1303	<i>Rhinolophus hipposideros</i> ²								VP				
A	1167	<i>Triturus carnifex</i> (Laurenti 1768)			p				P	DD	C	B	B	B

¹La specie è stata rinvenuta durante il monitoraggio dell'avifauna delle ZSC presenti all'interno dei confini del Parco Nazionale della Sila e dell'area MAB (St.Or.Cal. 2019). P Per la ZSC Timpone della Carcara si tratta di dati qualitativi.

²La specie è segnalata in (AA.VV. 2021), si tratta di un dato qualitativo.

Altre specie importanti di fauna (Sez. 3.3 del Formulario Standard).

Specie					Popolazione				Motivazione						
G	Cod	Nome	S	NP	Dimensione		Unità	Categoria abbondanza	Allegato Habitat	Allegato Uccelli	Altre categorie				
					Min	Max					C/R/V/P				
M	1363	<i>Felis silvestris</i>						P	IV					X	
M	1344	<i>Hystrix cristata</i>						P	IV					X	
M	2607	<i>Sciurus meridionalis</i>						P	-		X	X	X		
I		<i>Brenthis ino</i>			30		i	R							X
I		<i>Cachylimorpha scalerciana</i>						P				X			X
I		<i>Eupithecia mannaria</i>			4		i	V							X
I		<i>Hydromena sanfilensis</i>			30		i	R				X			
I		<i>Hylaea mediterranea</i>			100		i	C				X			
I		<i>Itame messapiaria</i>			40		i	R				X			
I		<i>Megalicyna serraria</i>			2		i	V				X			
I		<i>Nothocasis rosariae</i>			9		i	V				X			X

I		<i>Parnassius mnemosyne</i>			30		i	R				X		
I		<i>Phengaris arion</i>			1		i	V				X		
I		<i>Solitanea mariae</i>			40		i	R				X		
I		<i>Zerynthia cassandra</i>			1		i	V				X		
I		<i>Zygaena nevadensis</i>			4		i	V						X
A	5358	<i>Hyla intermedia</i> Boulenger 1882						C	X				X	X
A	1209	<i>Rana dalmatina</i> Fitzinger in Bonaparte 1838						V	X				X	X
A	1206	<i>Rana italica</i> Dubois 1987						V	X				X	X
A		<i>Salamandra salamandra gigliolii</i> (Eiselt & Lanza 1956)						R					X	X
R		<i>Anguis veronensis</i> Pollini 18185						P						X
R		<i>Lacerta bilineata</i> (Daudin, 1802)						P	X					X

Rispetto a quanto riportato nel formulario standard, la specie *Rana dalmatina* (Bonaparte, 1840), è oggi identificata come *Rana dalmatina* Fitzinger in Bonaparte 1838 e la specie *Anguis veronensis* (Linnaeus, 1758), è oggi identificata come *Anguis veronensis* Pollini 1818 (Sindaco & Razzetti, 2021).

I monitoraggi effettuati nel 2019 e una serie di ricerche sulla lepidotterofauna effettuati tra il 2014 e il 2018 soprattutto nelle località Fossiatà e Vivaio Sbanditi, hanno permesso di definire con più precisione la consistenza delle popolazioni di molte delle specie segnalate nel sito (come riportato nelle tabelle sopra) (Infusino et al., 2017; Scalercio et al. 2019; Scalercio et al., 2021). Inoltre si ritiene importante aggiungere alcune specie di notevole interesse faunistico e biogeografico, spesso piuttosto rare o con areale fortemente disgiunto come *Brenthis ino*, *Eupithecia mannaria* e *Zygaena nevadensis* (Infusino & Scalercio, 2015; Scalercio et al., 2019; Scalercio et al., 2021). Inoltre sono state aggiunte alcune specie subendemiche quali *Solitanea mariae* (corotipo tirrenico) e, soprattutto *Nothocasis rosariae* (corotipo trans-ionico) descritta proprio grazie agli esemplari raccolti nel Vivaio Sbanditi (Infusino et al., 2017; Scalercio et al., 2016). Infine si aggiunge all'elenco delle specie di rilevanza faunistica, il Tortricidae *Cochylimorpha scalerciana*, anch'essa scoperta e descritta nel 2019 proprio nel Vivaio Sbanditi (Trematerra, 2019).

Lutra lutra

Si propone l'aggiunta della lontra eurasiatica *Lutra lutra* nel campo 3.2 del FS in seguito al rinvenimento, nella ZSC, dei tipici escrementi (*spraint*) in corrispondenza di un ponticello sul

torrente Cecita e di tracce su neve nel febbraio 2021 (Gervasio G., Crispino F. oss. pers.). Non essendo seguita una indagine sistematica sulla presenza del mustelide nella ZSC, si propone di valorizzare il campo "Popolazione nel sito" in termini di categoria di abbondanza (R).

Felis silvestris

Si propone di eliminare la Motivazione A (la specie è classificata LC nella nuova Lista Rossa dei vertebrati Italiani , Rondinini et al 2022)

Hystrix cristata

Si propone di inserire la Motivazione C (la specie è elencata nella Convenzione di Berna)

Sciurus meridionalis

Si propone di inserire le Motivazioni A (la specie è classificata NT nella nuova Lista Rossa dei vertebrati Italiani , Rondinini et al 2022) e C (la specie è elencata nella Convenzione di Berna)

3.3 Descrizione socio-economica

L'analisi delle variabili socio-economiche, oltre a rappresentare un elemento fondamentale nella definizione del contesto di riferimento, ha come obiettivo anche quello di evidenziare eventuali criticità del sistema territoriale in termini di sviluppo e di squilibri.

La caratterizzazione socio-economica ha come obiettivo la definizione delle principali caratteristiche economiche e sociali dei comuni nei quali ricade il sito Natura 2000 oggetto del Piano di Gestione. L'analisi si basa sulla determinazione di una serie di indicatori: indicatori demografici e indicatori della struttura economico-produttiva. Gli indicatori demografici rappresentano un'informazione utile alla comprensione della composizione, del comportamento e delle tendenze evolutive della popolazione residente. Attraverso gli indicatori della struttura economico-produttiva si definisce la condizione del sistema locale in termini di vocazione produttiva e dinamicità imprenditoriale, anche in merito alle possibilità di creare nuova occupazione.

3.3.1 Indicatori demografici

La popolazione nei comuni interessati dal Sito Natura 2000 ammontava al 01/01/2022 a 6.983 abitanti. Le tendenze in atto (e gli eventuali squilibri) per ciò che concerne sia il movimento della popolazione che la sua struttura, sono state studiate analizzando l'evoluzione demografica.

Tabella 19 – Popolazione residente, densità demografica e variazione della popolazione residente nei Comuni interessati dalla ZSC

Comuni	2011	2022	Superficie Km2	Densità	Variazione 2012-2022	Variazione % 2011-2022
Longobucco	3.313	2.700	212,258	12,72	-613	-18,50
Spezzano della Sila	4.524	4.283	80,28	53,34	-241	-5,33
Provincia di Cosenza	714.030	674.543	6.709,62	100,53	-39.487	-5,53
Regione Calabria	1.959.050	1.855.454	15.221,61	121,90	-103.596	-5,28

Fonte dei dati: ISTAT

Gli indicatori demografici ci indicano una significativa tendenza negativa della popolazione nell'arco temporale 2011-2022, in linea con la stessa tendenza riscontrabile per la provincia di Cosenza (-5.53%) e la regione Calabria (-5.28%). Diminuzioni superiori alla media si sono verificate a Longobucco (-18,50%).

Altro elemento significativo per l'analisi della struttura demografica dell'area, riguarda la composizione della popolazione complessiva dei comuni per fasce di età. L'analisi della struttura per età di una popolazione considera tre fasce di età: giovani 0-14 anni, adulti 15-64 anni e anziani 65 anni ed oltre. In base alle diverse proporzioni fra tali fasce di età, la struttura di una popolazione viene definita di tipo progressiva, stazionaria o regressiva a seconda che la popolazione giovane sia maggiore, equivalente o minore di quella anziana. Lo studio di tali rapporti è importante per valutare alcuni impatti sul sistema sociale, ad esempio sul sistema lavorativo o su quello sanitario.

Tabella 20 - Popolazione per classi di età (2021)

Comuni	% 0-14 anni	% 15-64 anni	% 65 anni e oltre	Totale
Longobucco	9,63	58,70	31,67	100
Spezzano della Sila	10,46	65,98	23,56	100
Provincia di Cosenza	12,44	63,95	23,6	100
Regione Calabria	12,99	63,82	23,19	100

Fonte dei dati: ISTAT

Come si vede dai dati riportati nella tabella precedente in tutti i comuni interessati dalla ZSC la popolazione è di tipo regressivo, con la percentuale di anziani superiore a quella dei giovani.

Altro dato interessante che emerge dall'analisi della struttura demografica della ZSC è la composizione della popolazione straniera. Lo studio di questo dato è importante per valutare alcuni impatti sul sistema sociale, ad esempio sul sistema lavorativo. La tabella seguente riporta il dettaglio della popolazione straniera (sono considerati cittadini stranieri le persone di cittadinanza non italiana aventi dimora abituale in Italia) al 1° gennaio 2022.

Tabella 21 – Popolazione straniera residente

Comune	Popolazione
Longobucco	36
Spezzano della Sila	255
Provincia di Cosenza	32.233
Regione Calabria	93.257

Fonte dei dati: ISTAT

I soli dati sui cittadini stranieri non rappresentano tuttavia la dimensione reale del fenomeno migratorio, specie in Calabria. Per avere un quadro più articolato e completo – in ogni caso non esaustivo – dell'immigrazione, ai dati sulla popolazione straniera residente vanno affiancati quelli relativi agli immigrati non comunitari soggiornanti. Questi comprendono una quota consistente dei cosiddetti stagionali regolari, con posizione sia formale che informale rispetto al mercato del lavoro. Si tratta cioè di quei migranti economici, cittadini di un paese extra-comunitario, in possesso di un titolo di soggiorno valido, che hanno deciso di soggiornare almeno temporaneamente in Calabria. In linea di principio, tali cittadini stranieri non comunitari sono titolari di permesso di soggiorno soggetto a scadenza, che però non necessariamente viene rinnovato in caso di perdita del posto di lavoro. La situazione più frequente è che gli immigrati stranieri, perso il posto di lavoro, e quindi anche il diritto al permesso di soggiorno, decidano di restare comunque nei territori, tramutandosi in immigrati 'irregolari'.

3.3.2 Strutture abitative

Per quanto riguarda le strutture abitative è interessante analizzare il numero delle abitazioni censite e quante siano effettivamente utilizzate, al fine di valutare quante di queste abitazioni siano effettivamente popolate per la maggior parte dell'anno.

Tabella 22 – Indicatori delle strutture abitative (2019)

Comuni	abitazioni occupate	abitazioni non occupate	abitazioni	% abitazioni non occupate
Longobucco	1.390	1.241	2.631	47,17
Spezzano della Sila	2.010	4.267	6.277	67,98
Provincia di Cosenza	294.122	236.732	530.854	44,59
Regione Calabria	782.008	627.934	1.409.942	44,54

Fonte dei dati: ISTAT

Dal censimento delle abitazioni presenti nei comuni interessati dalla ZSC è emersa una media di abitazioni non occupate pari al 57.57% sul totale, superiore a quella della provincia di Cosenza (44.59%) e la regione Calabria (44.54%), in particolare Spezzano della Sila (67,98%) ha una percentuale di abitazioni occupate superiore alla media provinciale e regionale.

3.3.3 Scuola e istruzione

Le informazioni relative al livello di istruzione sono molto utili per la caratterizzazione del tessuto sociale della comunità locale.

Tabella 23 – – Indicatori dell'istruzione (2021)

Comuni	% nessun titolo studio	%licenza di scuola elementare	% licenza di scuola media inferiore o di avviamento professionale	% diploma di istruzione secondaria di II grado o di qualifica professionale (corso di 3-4 anni) compresi IFTS	% diploma di tecnico superiore ITS o titolo di studio terziario di primo livello	% titolo di studio terziario di secondo livello e dottorato di ricerca	totale
Longobucco	11,82	19,09	28,87	30,99	2,58	6,65	100
Spezzano della Sila	4,83	14,80	24,03	40,74	4,01	11,58	100
Provincia di Cosenza	6,49	16,08	26,44	35,81	3,43	11,74	100
Regione Calabria	6,35	15,88	27,88	35,14	3,58	11,17	100

Fonte dei dati: ISTAT

La tabella descrive il livello di istruzione nei comuni interessati dalla ZSC: da essa emerge un livello di istruzione più basso delle medie provinciale e regionale per il Comune di Longobucco, mentre il livello di istruzione per Spezzano della Sila è in linea con tali medie.

3.3.4 Caratteristiche occupazionali e produttive

La tabella della composizione della popolazione attiva fa riferimento alla forza lavoro, suddivisa in "occupato" e "in cerca di occupazione".

Tabella 24 – Composizione della popolazione attiva (2019)

Comune	forze di lavoro	totale
--------	-----------------	--------

	Forze di lavoro	Occupato	In cerca di occupazione	non forze di lavoro		% forze di lavoro in cerca di occupazione
Longobucco	1.159	964	195	1.433	2.592	16,82
Spezzano della Sila	1.987	1.576	411	1.937	3.923	20,68
Provincia di Cosenza	283.097	221.077	62.020	321.268	604.364	21,91
Regione Calabria	769.432	601.083	168.350	876.955	1.646.387	21,88

Fonte dei dati: ISTAT

La percentuale della forza lavoro in cerca di occupazione nei comuni di Longobucco (16.82%) e Spezzano della Sila (20.68%) interessati dalla ZSC è di poco inferiore alla media provinciale (21.91%) e regionale (21.88%).

La tabella seguente riporta la distribuzione degli occupati per settore.

Tabella 25 – Distribuzione degli occupati per settore (2011)

Comuni	totale	agricoltura , silvicoltura e pesca	totale industria	commercio , alberghi e ristoranti	trasporto, magazzinaggio , servizi di informazione e comunicazione	attività finanziarie e assicurative, immobiliari, professionali , scientifiche e tecniche	altre attività
Longobucco	1208	620	130	100	31	44	283
Spezzano della Sila	1537	216	224	300	121	138	538
Provincia di Cosenza	228.723	39.467	37.508	40.115	13.760	23.771	74.103
Regione Calabria	614.501	105.560	98.740	106.180	41.334	60.666	202.021

Fonte dei dati: ISTAT

Com'è possibile notare dalla tabella, il settore primario (agricolo) ha il più alto numero di persone impiegate, seguito poi dal settore secondario (industria).

Analizzando la situazione generale, un indicatore importante delle caratteristiche socio-economiche è il numero di imprese attive sul territorio, riportato nella tabella seguente.

Tabella 26 – Imprese Attive E Numero Di Addetti (2011)

Comuni	imprese	addetti
Longobucco	109	185
Spezzano della Sila	280	592
Provincia di Cosenza	41.680	101.418
Regione Calabria	109.987	274.896

Fonte dei dati: ISTAT

Dalla tabella emergono una particolare numerosità delle imprese nel comune di Spezzano della Sila, e, più in generale, in tutti i comuni la maggiore diffusione di micro e piccole imprese.

3.3.5 Reddito pro-capite

La tabella seguente riporta il reddito pro-capite nei comuni interessati dalla ZSC, da cui emergono valori piuttosto bassi, con il minimo nel comune di Spezzano della Sila e il valore massimo nel comune di Longobucco.

Tabella 27 –Reddito medio imponibile pro-capite della popolazione dei comuni della ZCS (2020)

Comune	Reddito totale	Popolazione	Reddito medio imponibile ai fini delle addizionali all'IRPEF
Longobucco	27.815.981	2.869	9.695,36
Spezzano della Sila	41.872.293	4.378	9.564,25

Fonte dei dati: ISTAT

3.3.6 Settore agro-silvo-pastorale

Per l'analisi del settore primario si è fatto riferimento all'ultimo Censimento ISTAT sull'agricoltura del 2010, sebbene risalga a più di 10 anni fa fornisce una panoramica rispetto alla forma di conduzione e alla proprietà delle aziende agricole, che ci consente di valutare nel tempo la dinamica del settore, confrontando le differenze nell'utilizzo dei suoli.

La Superficie Agricola Utilizzata (SAU), secondo i dati del comparto agricolo sono riportati nella tabella seguente.

Tabella 28 – Dati del comparto agricolo (2010) Superficie totale aziende nei comuni interessati dalla ZSC (ha) (2010)

Comuni	superficie totale (SAT)	superficie agricola utilizzata (SAU)	seminativi	coltivazioni legnose agrarie	orti familiari	prati permanenti e pascoli	arboricoltura da legno annessa ad aziende agricole	boschi annessi ad aziende agricole	superficie agricola non utilizzata	altra superficie
Longobucco	6.355,42	3.963,47	418,6	251,74	6,54	2.011,25	3.286,59	2	2.078,28	72,49
Spezzano della Sila	4.754,04	3.288,62	1.501,39	150,22	1,72	1.635,29	2,56	1.357,26	11,36	94,24
Provincia di Cosenza	294.520,2	212967,5	68.735,61	84.110,67	669,78	59.451,41	3.314,39	60.231,97	8.198,4	9.808
Regione Calabria	706.437,6	549.253,6	155.975,8	250.983,7	1.579,17	140.714,9	7.136,61	110.765,2	23479,21	15.802,89

Fonte dei dati: ISTAT

Dai dati sopra riportati emerge come nel comune di Longobucco, le superfici agricole sono in maggior misura destinate all'arboricoltura da legno annessa ad aziende agricole e ai prati permanenti e pascoli.

Tabella 29 –Numero totale di aziende per tipologia nei comuni interessati dalla ZSC

Comuni	superficie totale (sat)	superficie agricola utilizzata (sau)	seminativi	coltivazioni legnose agrarie	orti familiari	prati permanenti e pascoli	arboricoltura da legno annessa ad aziende agricole	boschi annessi ad aziende agricole	superficie agricola non utilizzata	altra superficie
Longobucco	214	214	58	163	51	82	1	120	15	196
Spezzano della Sila	65	65	56	17	13	35	1	20	4	57
Provincia di Cosenza	50.203	50198	20.431	45.472	7307	6.850	540	1.1115	7374	31.756
Regione Calabria	137.388	137.378	46.168	124.702	1.5345	17.498	1.220	20.628	21.750	61.402

Fonte dei dati: ISTAT

La tabella descrive il numero totale di aziende nei comuni interessati in relazione all'indirizzo produttivo. Come si vede, il maggior numero di aziende sono destinate alle coltivazioni legnose agrarie e ai boschi annessi alle aziende agrarie.

Nella tabella seguente sono riportate le superfici delle tipologie di colture per i seminativi.

Tabella 30 – Tipologie di colture utilizzate per i seminativi (ha) (2010)

Comuni	cereali per la produzione di granella	legumi secchi	patata	barbabietola da zucchero	piante sarchiate da foraggio	piante industriali	ortive	fiori e piante ornamentali	piantine	foraggiere avvicendate	sementi	terreni a riposo
Longobucco	138,12	3,8	63,25				36,19			135,98	..	41,26
Spezzano della Sila	523,28	26,02	629,86				26,18			244,73	..	51,32
Provincia di Cosenza	37.948,31	682,01	3454,06	14,28	192,2	106,85	4.446,95	95,12	40,69	14.005,87	76,79	7.672,48
Regione Calabria	91.172,94	2.712,78	4.507,79	40,31	328,31	280,78	1.3160,94	329,96	225,76	26.219,08	321,13	16.676,06

Fonte dei dati: ISTAT

Le colture più diffuse per i seminativi sono le patate, i cereali per la produzione di granella e le foraggiere avvicendate nel comune di Spezzano della Sila

Nella tabella seguente sono riportate le superfici delle tipologie di colture per le coltivazioni legnose.

Tabella 31 – Tipologie di coltivazioni legnose (2010)

Comuni	vite	olivo per la produzione di olive da tavola e da olio	agrumi	fruttiferi	vivai	altre coltivazioni legnose agrarie	coltivazioni legnose agrarie in serra
Longobucco	9,77	180,58	1,62	59,77	..		
Spezzano della Sila	31,18	35,45	35,96	39,22	8,41		
Provincia di Cosenza	4.285,28	55.955,22	13.229,77	10.540,91	66,55	5,41	27,53
Regione Calabria	10.028,1	18.5914,7	35.185,3	18.532,35	217,71	1.069,89	35,68

Fonte dei dati: ISTAT

Le coltivazioni legnose nei comuni della ZSC sono per la maggior parte destinate alla produzione di olivo per la produzione di olive da tavola e da olio e fruttiferi

Per quanto riguarda l'allevamento la tabella seguente riporta il numero di aziende con allevamenti per tipologia. La tabella successiva riporta il numero di capi allevati.

Tabella 32 – Numero di aziende per categoria di allevamento (2010)

Comuni	totale bovini	totale bufalini	totale equini	totale ovini	totale caprini	totale suini	totale avicoli	struzzi	totale conigli	tutte le voci tranne api e altri allevamenti	tutte le voci
Longobucco	37		7	9	29	8	7		1	61	61
Spezzano della Sila	14		6	3	2	6	2		2	20	20
Provincia di Cosenza	1.973	4	457	1.883	1.491	1.577	1.806	3	509	4.747	4.797
Regione Calabria	4.885	16	700	3.896	3.001	2.193	2.258	5	643	9.888	10.189

Fonte dei dati: ISTAT

Tabella 33 – Numero di capi (2010)

Comune	totale bovini	totale bufalini	totale equini	totale ovini	totale caprini	totale suini	totale avicoli	struzzi	totale conigli
Longobucco	817		29	334	4.301	66	138		100
Spezzano della Sila	620		31	72	35	301	50		33
Provincia di Cosenza	46.717	919	1.536	62.826	50.079	27370	459.564	409	7.078
Regione Calabria	98.436	1.041	2554	246828	133.520	51.214	1.198.357	414	20.070

Fonte dei dati: ISTAT

Dalle tabelle precedenti si nota come l'allevamento più diffuso sia quello bovino e caprino nel comune di Longobucco, inoltre quest'ultimo inoltre presenta il numero di caprini allevati più alto.

3.3.7 Fruizione, turismo e motivi di interesse

3.3.7.1 Presenze turistiche e posti letto in strutture alberghiere ed extralberghiere

L'analisi relativa alla fruizione turistica si prefigge lo scopo di valutare l'adeguatezza dell'offerta ricettiva e di servizi, in termini quantitativi e qualitativi, e di aiutare l'eventuale individuazione di misure finalizzate al rilancio del settore turistico nella zona oggetto di studio.

La tabella seguente riporta il numero di esercizi alberghieri nei comuni interessati dalla ZSC nel 2021.

Tabella 34 -Esercizi alberghieri presenti nei Comuni interessati dalla ZSC (2021)

Comune	numero di esercizi					
	alberghi di 5 stelle e 5 stelle lusso	alberghi di 4 stelle	alberghi di 3 stelle	alberghi di 2 stelle	alberghi di 1 stella	residenze turistico alberghiere
Longobucco			1		1	
Spezzano della Sila		3	7			
Provincia di Cosenza	5	100	118	33	17	31
Regione Calabria	18	250	303	77	36	117

Fonte dei dati: ISTAT

Come si nota dai dati in tabella non sono presenti strutture a 5 stelle, inoltre a Spezzano della Sila si concentrano la maggioranza delle strutture e dei posti letto.

Tabella 35 – Posti letto negli esercizi alberghieri presenti nei Comuni interessati dalla ZSC (2021)

Comune	Posti letto					
	alberghi di 5 stelle e 5 stelle lusso	alberghi di 4 stelle	alberghi di 3 stelle	alberghi di 2 stelle	alberghi di 1 stella	residenze turistico alberghiere
Longobucco			42		13	

Spezzano della Sila		238	723			
Provincia di Cosenza	1.146	20.095	8.370	1.203	457	7.315
Regione Calabria	2.225	46.632	23.848	2.749	1.916	19649

Fonte dei dati: ISTAT

Non esistendo dati disponibili su arrivi e presenze turistiche nei singoli comuni della zona presa in esame, si è quindi proceduto alla costruzione di due tabelle prendendo in esame due macro aree: la Regione Calabria e la provincia di Cosenza, prendendo in considerazione il paese di residenza dei clienti (mondo e Italia).

Tabella 36 – Arrivi e presenze turistiche 2020-2021 nella Regione Calabria

Paese di residenza dei clienti (Calabria)	2020						2021					
	totale esercizi ricettivi		esercizi alberghieri		esercizi extra-alberghieri		totale esercizi ricettivi		esercizi alberghieri		esercizi extra-alberghieri	
	arrivi	presenze	arrivi	presenze	arrivi	presenze	arrivi	presenze	arrivi	presenze	arrivi	presenze
Mondo	955.634	4.518.226	761.044	3.382.262	194.590	1.135.964	1.189.610	5.977.361	985.213	4.779.563	204.397	1.197.798
Italia	896.126	4.210.219	717.383	3.161.781	178.743	1.048.438	1.078.058	5.348.243	898.493	4.285.845	179.565	1.062.398

Fonte dei dati: ISTAT

Tabella 37 – Arrivi e Presenze turistiche 2020-2021 nella Provincia di Cosenza

Paese di residenza dei clienti (Cosenza)	2020						2021					
	totale esercizi ricettivi		esercizi alberghieri		esercizi extra-alberghieri		totale esercizi ricettivi		esercizi alberghieri		esercizi extra-alberghieri	
	arrivi	presenze	arrivi	presenze	arrivi	presenze	arrivi	presenze	arrivi	presenze	arrivi	presenze
Mondo	404.789	1.926.940	311.412	1.342.555	93.377	584.385	446450	2.147.447	355.225	1.546.301	91.225	601.146
Italia	388.543	1.841.340	300.958	1.297.391	87.585	543.949	421681	2.019.227	338.842	1.477.621	82.839	541.606

Fonte dei dati: ISTAT

Come si vede il turismo in Calabria è fondamentalmente suddiviso in numeri presso che equivalenti tra Italia e mondo per quanto riguarda gli arrivi, con un numero di presenze invece maggiore di provenienza mondiale.

3.3.7.2 Motivi di interesse

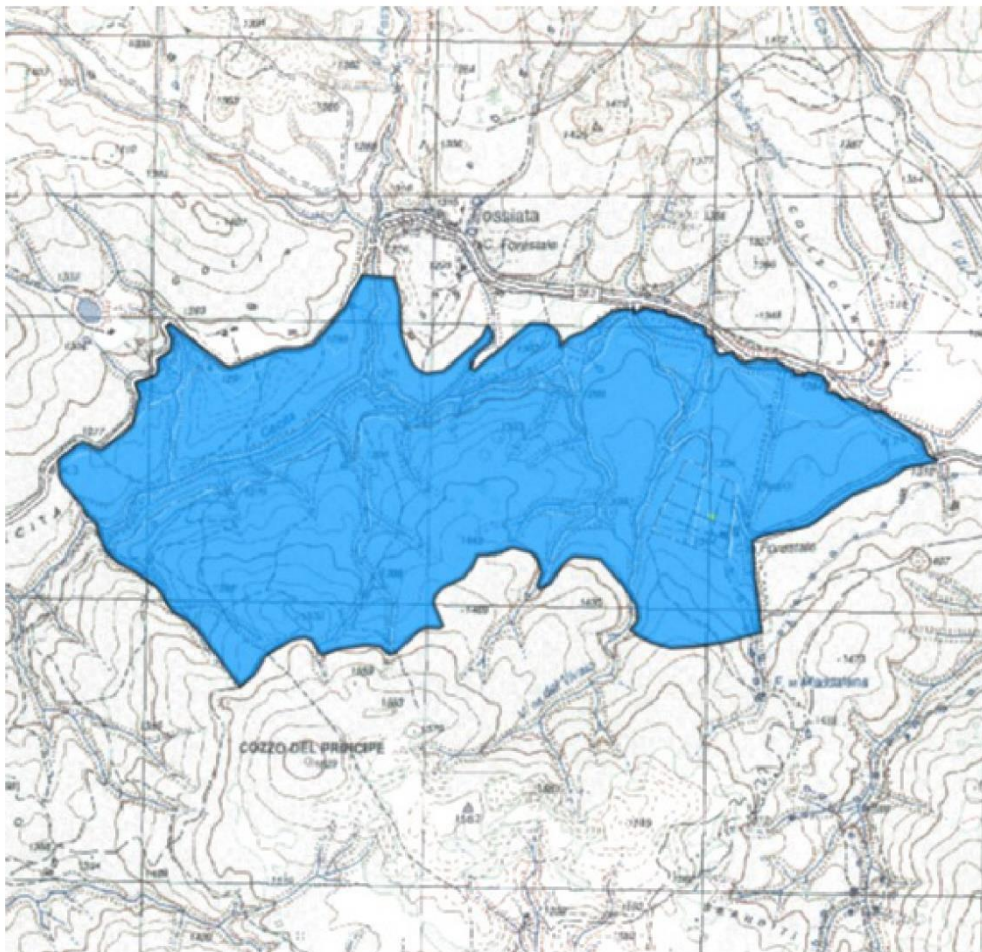
Di seguito vengono riportati i principali motivi di interesse del comune interessato dalla ZSC:

Spezzano della Sila: Comune con una magnifica posizione panoramica. Accanto al commercio dei legnami e alla selvicoltura, il turismo rappresenta la massima risorsa dell'economia del paese. Vi si trovano molte chiese, fra cui la parrocchiale di S. Biagio, la chiesa di S. Pietro e il santuario di Francesco di Paola.

Longobucco: Comune di aspetto alpestre, centro agricolo con risorse artigianali e centro di villeggiatura. Il paese si affaccia pittorescamente alle gole selvagge del Trionto.

3.3.8 Regime di proprietà

Come si vede dall'immagine seguente, il sito è composto dal 99.97% da superficie pubblica, mentre il restante 0.03% da superficie privata.



Cozzo del Principe (IT9310079)

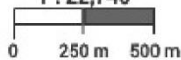
Superficie totale 248.83 ha

 Pubblico 99.97%

 Privato 0.03%



1 : 22,740



3.3.9 Contenuti del "Prioritised action frameworks" (PAF) della Regione Calabria.

I quadri di azioni prioritarie (*prioritised action frameworks*, PAF) sono strumenti strategici di pianificazione pluriennale, intesi a fornire una panoramica generale delle misure necessarie per attuare la rete Natura 2000 dell'UE e la relativa infrastruttura verde, specificando il fabbisogno finanziario per tali misure e collegandole ai corrispondenti programmi di finanziamento dell'UE.

Il quadro di azioni prioritarie deve pertanto concentrarsi sull'individuazione delle esigenze di finanziamento e delle priorità che sono direttamente collegate alle specifiche misure di conservazione stabilite per i siti Natura 2000, nell'intento di conseguire gli obiettivi di conservazione a livello di sito per le specie e i tipi di habitat per i quali sono stati designati i siti (come disposto dall'articolo 6, paragrafo 1, della direttiva Habitat). Poiché la rete Natura 2000 comprende anche le zone di protezione speciale (ZPS) designate ai sensi della direttiva 2009/147/CE (direttiva Uccelli), si considerano anche le esigenze di finanziamento e le misure prioritarie relative alle specie di uccelli presenti nelle ZPS.

Gli Stati membri sono inoltre invitati a presentare nei rispettivi PAF misure supplementari e il relativo fabbisogno finanziario con riferimento all'infrastruttura verde in generale. Il PAF deve comprendere misure relative all'infrastruttura verde laddove contribuiscano alla coerenza ecologica della rete Natura 2000, anche in un contesto transfrontaliero, e all'obiettivo di mantenere o ripristinare lo stato di conservazione soddisfacente delle specie e degli habitat interessati.

La struttura e l'articolazione del PAF della Regione Calabria è di seguito riportata.

A Introduzione

A1 Introduzione generale

A2 Struttura del formato attuale del PAF

A3 Introduzione al PAF specifico della Regione Calabria

B Sintesi delle esigenze di finanziamento prioritarie per il periodo 2021-2027

C Stato attuale della rete Natura 2000

C1 Statistiche per area della rete Natura 2000

C2 Mappa della rete Natura 2000 in [Calabria]

D Finanziamento UE e nazionale della rete Natura 2000 nel periodo 2014-2020

D1 Fondo europeo di sviluppo regionale (FESR)/Fondo di coesione (FC)

D2 Fondo europeo per gli affari marittimi e la pesca (FEAMP)

D3 Programma LIFE

D4 Altri fondi UE, tra cui Interreg

D5 Altri finanziamenti (prevalentemente nazionali) a favore di Natura 2000, infrastruttura verde e protezione delle specie nel periodo 2014-2020

E Misure prioritarie e fabbisogno finanziario per il 2021-2027

E1 Misure orizzontali e spese amministrative relative a Natura 2000

E.1.1 Designazione del sito e pianificazione gestionale

E.1.2 Amministrazione del sito e comunicazione con le parti interessate

E.1.3 Monitoraggio e rendicontazione

E.1.4 Restanti lacune di conoscenza e necessità di ricerca

E.1.5 Misure di comunicazione e sensibilizzazione relative a Natura 2000, educazione e accesso dei visitatori

E.1.6 Riferimenti (per misure orizzontali e spese amministrative relative a Natura 2000)

E2 Misure di mantenimento e ripristino relative ai siti, all'interno e all'esterno di Natura 2000

E.2.1 Acque marine e costiere

E.2.2 Brughiere e sottobosco

E.2.3 Torbiere, paludi basse e altre zone umide

E.2.4 Formazioni erbose

E.2.5 Altri agro-ecosistemi (incluse terre coltivate)

E.2.6 Boschi e foreste

E.2.7 Habitat rocciosi, dune e terreni a bassa densità di vegetazione

E.2.8 Habitat d'acqua dolce (fiumi e laghi)

E.2.9 Altri (grotte, ecc.)

E.2.10 Riferimenti per misure di mantenimento e ripristino relative ai siti, all'interno e all'esterno di Natura 2000

E.3 Misure aggiuntive specie-specifiche non riferite a ecosistemi o habitat specifici

E.3.1 Misure e programmi specie-specifici non contemplati altrove

E.3.2 Prevenzione, mitigazione o compensazione di danni provocati da specie protette

E.3.3 Riferimenti per misure aggiuntive specie-specifiche non riferite a ecosistemi o habitat specifici

F Ulteriore valore aggiunto delle misure prioritarie

In Calabria i siti Natura 2000, in conformità alla legge regionale 10/2003, sono iscritti nel Registro Ufficiale delle aree protette della Regione per il loro valore naturalistico e della rarità delle specie presenti.

Il processo di individuazione dei siti Natura 2000 è effettuata, ai sensi dell'art. 30 della legge Regionale 10/2003, avviene con Delibera della Giunta regionale, previo parere vincolante della competente Commissione consiliare.

Il settore competente è l'Ufficio Parchi e Aree Protette del Dipartimento Ambiente della Regione Calabria per l'espletamento dei compiti si avvale dell'Osservatorio regionale per la biodiversità istituito con D.G.R. n. 579 del 16-12-2011 le cui funzioni sono le seguenti:

- favorire il necessario coordinamento di tutte le iniziative di conservazione ed uso sostenibile della biodiversità e dei servizi ecosistemici e di comunicazione, informazione ed educazione ambientale
- raccogliere, elaborare e trasmettere i dati necessari per la predisposizione dei rapporti nazionali previsti dalle Direttive Habitat e Uccelli, che saranno elaborati a livello nazionale del Ministero dell'Ambiente e della Tutela del Territorio e del Mare con il supporto ISPRA;
- sviluppare e sperimentare con il supporto dell'ISPRA, un protocollo di monitoraggio dello stato di conservazione degli habitat e delle specie su tutto il territorio nazionale, attraverso l'individuazione di criteri comuni per la raccolta, la gestione e l'elaborazione dei dati;
- promuovere la costituzione di una rete di monitoraggio nazionale, basata su un sistema informativo georeferenziato, che metta in relazione tutte le conoscenze disponibili a livello regionale su habitat e specie

La Regione Calabria ha designato per 165 ZSC l'ente gestore, mentre sono in corso le procedure per l'individuazione per le 13 ZSC e per le 6 ZPS che attualmente sono gestite dalla Regione Calabria - Dipartimento Ambiente e Territorio Settore Parchi e Aree naturali protette.

Gli Enti gestori hanno un ruolo centrale per la gestione delle aree ZSC e la conservazione degli habitat e le specie di interesse comunitario presenti al loro interno. Inoltre, avranno il compito di verificare l'attuazione delle Misure di Conservazione approvate dalla Regione e pianificare le attività di monitoraggio dello stato di conservazione delle specie e degli habitat di interesse comunitario.

Le attività saranno coordinate dal Settore "Parchi e Aree Naturali Protette" del Dipartimento Ambiente e Territorio che si avvarrà dell'Osservatorio della Biodiversità.

I Fondi Europei impegnati nelle varie azioni previste dal PAF sono di seguito indicati:

- **Fondo europeo agricolo per lo sviluppo rurale (FEASR)**

Dotazione complessiva del FEASR destinata allo Stato membro/alla regione:

€ 1.103.562.000,00 di cui la quota UE è 60,5% pari € 667.655.010,00

- **Fondo europeo di sviluppo regionale (FESR)/Fondo di coesione (FC)**

Dotazione complessiva del FESR destinata allo Stato membro/alla regione e Dotazione complessiva del Fondo di coesione destinata allo Stato membro/alla regione:
 € 2.378.956.842,00 di cui la quota UE è 75% pari a € 1.784.217.631,00

- **Programma LIFE**

Tipo di progetto o strumento di finanziamento	Dotazione corrente destinata a misure pertinenti per Natura 2000	
	UE	Nazionale
PAN LIFE - Natura 2000 Action Programme - LIFE13 NAT/IT/001075	€ 1.426.668,00	€ 1.426.669,00
LIFE Caretta Calabria - LAND-AND-SEA ACTIONS FOR CONSERVATION OF <i>Caretta caretta</i> IN ITS MOST IMPORTANT ITALIAN NESTING GROUND (IONIAN CALABRIA) - LIFE12 NAT/IT/001185	€ 1.689.461,00	€ 1.221.123,00

- **Altri finanziamenti (prevalentemente nazionali) a favore di Natura 2000, infrastruttura verde e protezione delle specie nel periodo 2014-2020**

Finanziamento complessivo destinato all'attuazione della politica europea sulla natura e della relativa infrastruttura verde, per misure o progetti che non beneficiano di cofinanziamenti UE: € 10.909.000

Viene di seguito riportata la sintesi delle esigenze di finanziamento prioritarie previste dalla Regione Calabria per il periodo 2021-2027.

		Esigenze di finanziamento prioritarie 2021-2027	
		Costi di esercizio annuali (EUR/anno)	Costi una tantum / di progetto (EUR/ anno)
1.	Misure orizzontali e spese amministrative relative a Natura 2000		
1.1.	Designazione del sito e pianificazione gestionale		
1.2.	Amministrazione del sito e comunicazione con le parti interessate	400.000	
1.3.	Monitoraggio e rendicontazione	285.714	7.142,86
1.4.	Restanti lacune di conoscenza e necessità di ricerca		42.857,14
1.5.	Misure di comunicazione e sensibilizzazione relative a Natura 2000, educazione e accesso dei visitatori		3.142.857,00
Totale parziale		685.714,00	3.192.857,00
2.a	Misure di mantenimento e ripristino di specie e habitat relative ai siti Natura 2000	Costi di esercizio annuali (EUR/anno)	Costi una tantum / di progetto (EUR/ anno)
2.1.a	Acque marine e costiere		357.142,86
2.2.a	Brughiere e sottobosco		71.429,57
2.3.a	Torbiera, paludi basse e altre zone umide		142.857,14
2.4.a	Formazioni erbose		131.428,57
2.5.a	Altri agro-ecosistemi (incluse terre coltivate)	4.371.428,1	214.285,7
2.6.a	Boschi e foreste		621.428,57
2.7.a	Habitat rocciosi, dune e terreni a bassa densità di vegetazione		142.857,14
2.8.a	Habitat d'acqua dolce (fiumi e laghi)		142.857,14
2.9.a	Altri		
Totale parziale		4.371.428,10	1.824.286,69
2.b	Misure aggiuntive relative all'"infrastruttura verde" al di là di Natura 2000 (intese a migliorare la coerenza della rete Natura 2000, anche in contesti transfrontalieri)	Costi di esercizio annuali(EUR/anno)	Costi una tantum / di progetto (EUR/ anno)
2.1.b	Acque marine e costiere		
2.2.b	Brughiere e sottobosco		
2.3.b	Torbiera, paludi basse e altre zone umide		285.714,29
2.4.b	Formazioni erbose		415.000,00
2.5.b	Altri agro-ecosistemi (incluse terre coltivate)	42.857,0	500.000,00
2.6.b	Boschi e foreste		928.571,43
2.7.b	Habitat rocciosi, dune e terreni a bassa densità di vegetazione		142.857,14
2.8.b	Habitat d'acqua dolce (fiumi e laghi)		214.285,7
2.9.b	Altri (grotte, ecc.)		
Totale parziale		42.857,00	2.486.428,55
3.	Misure aggiuntive specie-specifiche non riferite a ecosistemi o habitat specifici	Costi di esercizio annuali(EUR/anno)	Costi una tantum / di progetto (EUR/ anno)
3.1.	Misure e programmi specie-specifici non contemplati altrove	64.286,0	428.571,00
3.2.	Prevenzione, mitigazione o compensazione di danni provocati da specie protette	71.428,6	71.429,00
Totale parziale		135.714,6	500.000
Totale annuo		5.235.714,0	8.003.571,4
Totale (2021-2027)		36.650.000,00 (ricorrente) + 56.025.000,00 (una tantum) € 92.675.000,00	

3.4 Descrizione urbanistica e programmatica

3.4.1 Inquadramento amministrativo

Il territorio della ZSC ricade interamente nel Parco Nazionale della Sila e nella Provincia di Cosenza, interessando il Comune di Spezzano della Sila e il Comune di Longobucco.

Oltre alle suddette Amministrazioni pubbliche, hanno competenza sul territorio in oggetto, i seguenti Enti:

1. l'**Autorità di Bacino distrettuale dell'Appennino Meridionale**, che si occupa di indirizzare, coordinare e controllare le attività di pianificazione, di programmazione e di attuazione inerenti ai bacini idrografici;
2. l'**Agenzia Regionale per la Protezione dell'Ambiente della Calabria (ARPACAL)** che si occupa, sotto la supervisione della Regione, della tutela e protezione dell'ambiente attraverso lo svolgimento di:
 - monitoraggio e controllo ambientale;
 - supporto tecnico-scientifico ad altri enti;
 - informazione e comunicazione scientifica.

Di seguito si riporta il quadro riassuntivo degli Enti amministrativi e gestionali con competenze sul territorio della ZSC, indicando per ciascuno di essi i corrispondenti strumenti normativi e regolamentari.

Tabella 38 – Elenco di tutti i soggetti competenti sul territorio della ZSC e dei relativi strumenti di gestione.

Ente	Competenze	Strumenti
Ente Parco	Tutela della biodiversità e sviluppo sostenibile	Piano del Parco Regolamento Piano di Sviluppo Economico e Sociale
Comuni	Disciplina e regolamentazione usi e attività del territorio comunale	Piano Strutturale Comunale (PSC) Regolamento Edilizio Urbanistico (REU) Atti Amministrativi Usi Civici
Provincia	Pianificazione territoriale	Piano Territoriale di Coordinamento Provinciale (PTCP)
Regione Calabria	Pianificazione territoriale	Quadro Territoriale Regionale Paesistico (QTR-P)
Autorità di Bacino	Difesa del suolo e sicurezza idrogeologica	Piano stralcio di Bacino per l'Assetto Idrogeologico (PAI)
ARPACAL	Monitoraggio e controllo ambientale	Attività di ispezione, rilievo e analisi di dati ambientali

3.4.2 Zonizzazione del Parco

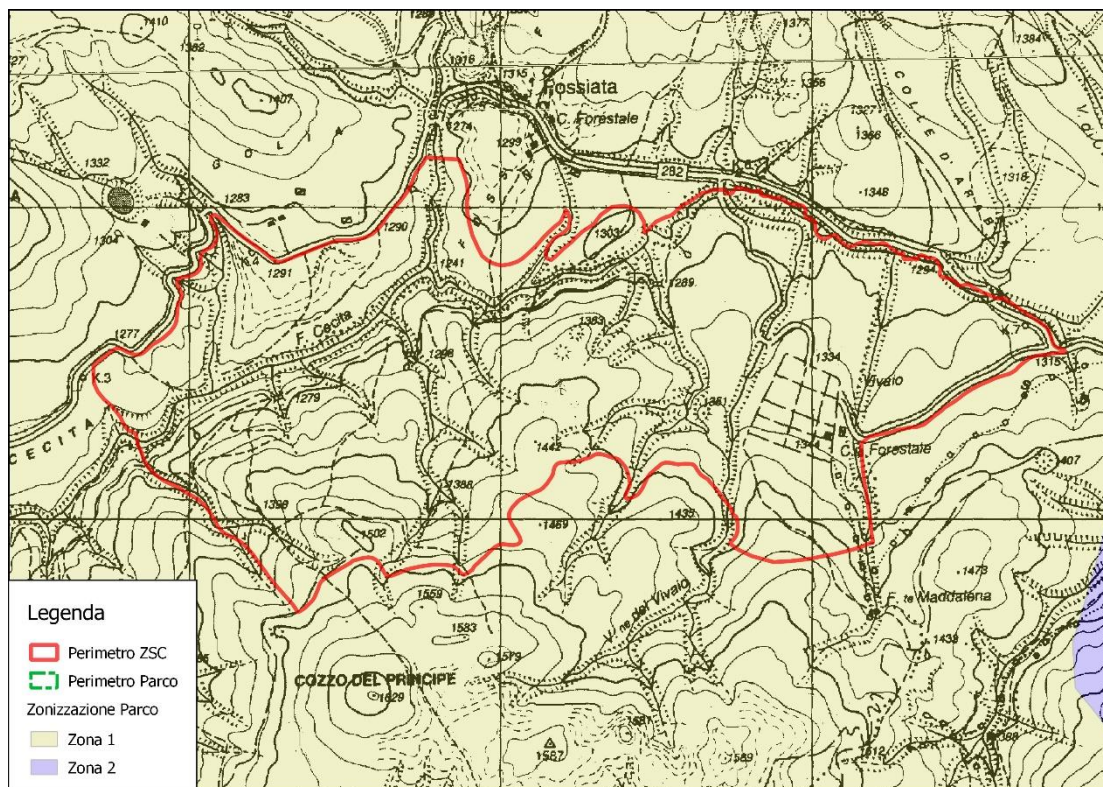
Dall'analisi della zonizzazione prevista dal D.P.R. 14/11/2002 di istituzione del Parco Nazionale della Sila risulta che il territorio della ZSC ricade nelle diverse Zone come riportato nella seguente tabella:

Tabella 39 – Zone omogenee del Parco nella zonizzazione prevista dal D.P.R. 14/11/2002 e superficie relativa.

Zona omogenea	Superficie (ha)	Superficie (%)
---------------	-----------------	----------------

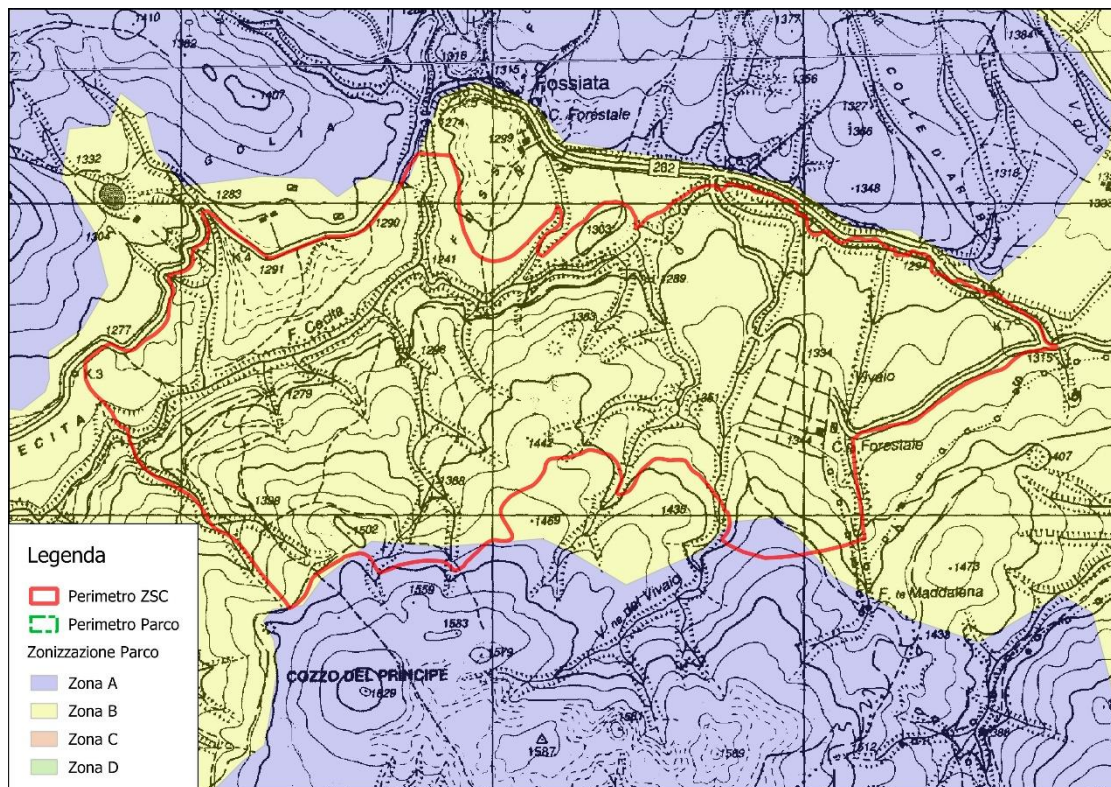
Zona 1	249,00	100,00%
Zona 2	0,00	0,00%
TOTALE	249,00	100%

Figura 7 – Zonizzazione del D.P.R. 14/11/2002 per la ZSC



Nella zonizzazione del Piano del Parco Nazionale della Sila, non ancora approvato, la ZSC ricade per circa il 2,01% in *Zona A di aree di riserva integrale* e per circa il 97,99% in *Zona B di aree di riserva generale orientata*.

Figura 8 – Zonizzazione del Piano del Parco (non ancora approvato) per la ZSC



3.4.3 Misure di protezione previste dal Piano e dal Regolamento del Parco

Non essendo stato ancora approvato il Piano del Parco nel territorio di questo vigono le misure di salvaguardia previste dal D.P.R. 14/11/2022, che prevedono quanto segue.

Nell'ambito del territorio del Parco sono assicurate (Art. 2):

- a) la conservazione di specie animali o vegetali, di associazioni vegetali o forestali, di formazioni geologiche, di singolarità paleontologiche, di comunità biologiche, di biotopi, di processi naturali, di equilibri ecologici;
- b) la tutela del paesaggio;
- c) l'applicazione di metodi di gestione del territorio, idonei a realizzare una integrazione tra uomo e ambiente mediante il mantenimento e lo sviluppo delle attività agro-silvo-pastorali tradizionali;
- d) la promozione e lo sviluppo dell'agricoltura biologica attraverso opportune forme di incentivazione per la riconversione delle colture esistenti. A tale fine, entro sessanta giorni dalla nomina degli organi del parco, il consiglio direttivo appronterà un piano di riconversione delle colture esistenti a colture biologiche, con la previsione dei relativi fabbisogni finanziari, da sottoporre all'esame della regione Calabria nel quadro dei finanziamenti compresi nel Quadro comunitario di sostegno 2000/2006;
- e) la conservazione del bosco e la gestione delle risorse forestali attraverso interventi che non modifichino il paesaggio e le caratteristiche fondamentali dell'ecosistema;
- f) la promozione di attività di educazione, di formazione e di ricerca scientifica anche interdisciplinare nonché di attività ricreative compatibili;
- g) la difesa e la ricostituzione degli equilibri idraulici ed idrogeologici;
- h) la sperimentazione e valorizzazione delle attività produttive compatibili.

Su tutto il territorio del Parco Nazionale della Sila sono vietate le seguenti attività (Art. 3):

- a) la cattura, l'uccisione, il danneggiamento ed il disturbo delle specie animali ad eccezione di quanto eseguito per fini di ricerca e di studio previa autorizzazione dell'Ente parco, salvo

gli eventuali abbattimenti selettivi o prelievi faunistici necessari per ricomporre equilibri ecologici compromessi, accertati dall'Ente parco ai sensi dell'art. 11, comma 4 della legge 6 dicembre 1991, n. 394;

b) la raccolta e il danneggiamento della flora spontanea, salvo nei territori in cui sono consentite le attività agro-silvo-pastorali e nel rispetto della normativa degli usi civici locali; è fatta salva la raccolta di funghi, come disciplinata da specifica normativa regionale;

c) l'introduzione in ambiente naturale non recintato di specie vegetali o specie animali estranee alla flora e alla fauna autoctona, fatte salve le foraggere ed altre specie vegetali impiegate nelle coltivazioni agrarie e le specie animali in transumanza;

d) il prelievo di materiali di rilevante interesse geologico e paleontologico, ad eccezione di quello eseguito per fini di ricerca e di studio previa autorizzazione dell'Ente parco;

e) l'apertura e l'esercizio di cave, di miniere e di discariche, l'asportazione di minerali; le cave e/o le miniere in coltivazione e regolarmente autorizzate potranno restare in esercizio fino ad esaurimento delle autorizzazioni attraverso specifici piani di coltivazione, dismissione e recupero autorizzati dall'Ente parco;

f) l'introduzione da parte di privati, di armi, di esplosivi, e di qualsiasi mezzo distruttivo o di cattura, se non autorizzata, fatto salvo quanto previsto dall'art. 21, comma 1, lettera

g), della legge 11 febbraio 1992, n. 157; g) il campeggio, al di fuori delle aree destinate a tale scopo ed appositamente attrezzate, ad eccezione del campeggio temporaneo autorizzato;

h) il sorvolo non autorizzato dalle competenti autorità, secondo quanto espressamente definito dalle leggi sulla disciplina del volo;

i) il transito di mezzi motorizzati fuori dalle strade statali, provinciali, comunali, vicinali gravate da servitù, fatta eccezione per i mezzi di servizio e per i mezzi accessori all'esercizio delle attività agro-silvo-pastorali;

l) lo svolgimento di attività pubblicitarie al di fuori dei centri urbani, non autorizzate dall'Ente parco.

Nelle aree di Zona 1, l'ambiente naturale è conservato nella sua integrità e pertanto sono vietate tutte le attività che ne determinino in qualsiasi modo l'alterazione e vigono, in particolare, i seguenti ulteriori divieti (Art. 4):

a) l'uso dei fitofarmaci;

b) la realizzazione di nuovi tracciati stradali e di nuove opere di mobilità;

c) la realizzazione di nuovi edifici;

d) l'apposizione di cartelli e manufatti pubblicitari di qualunque natura e scopo, ad esclusione della segnaletica informativa del parco;

e) il taglio dei boschi, ad eccezione degli interventi necessari alla loro conservazione e alla prevenzione degli incendi; in particolare tali interventi devono fondare la loro applicazione sull'ecologia, sulla biologia e sulla pedologia, assicurando la conservazione nel tempo e nello spazio del popolamento forestale, senza alterarne le caratteristiche ecologiche fondamentali: copertura, struttura, composizione, densità e suolo;

f) lo svolgimento di attività sportive con veicoli a motore;

g) la realizzazione di opere che comportino la modificazione del regime delle acque, fatte salve le opere necessarie alla sicurezza delle popolazioni.

Nelle aree di zona 2 vigono, oltre i divieti generali di cui all'art. 3, i seguenti divieti (Art. 5):

a) l'apertura di nuove strade, salvo quelle di servizio previa autorizzazione dell'Ente parco;

b) la circolazione di natanti a motore nei bacini lacustri, ad eccezione delle attività di sorveglianza e di soccorso;

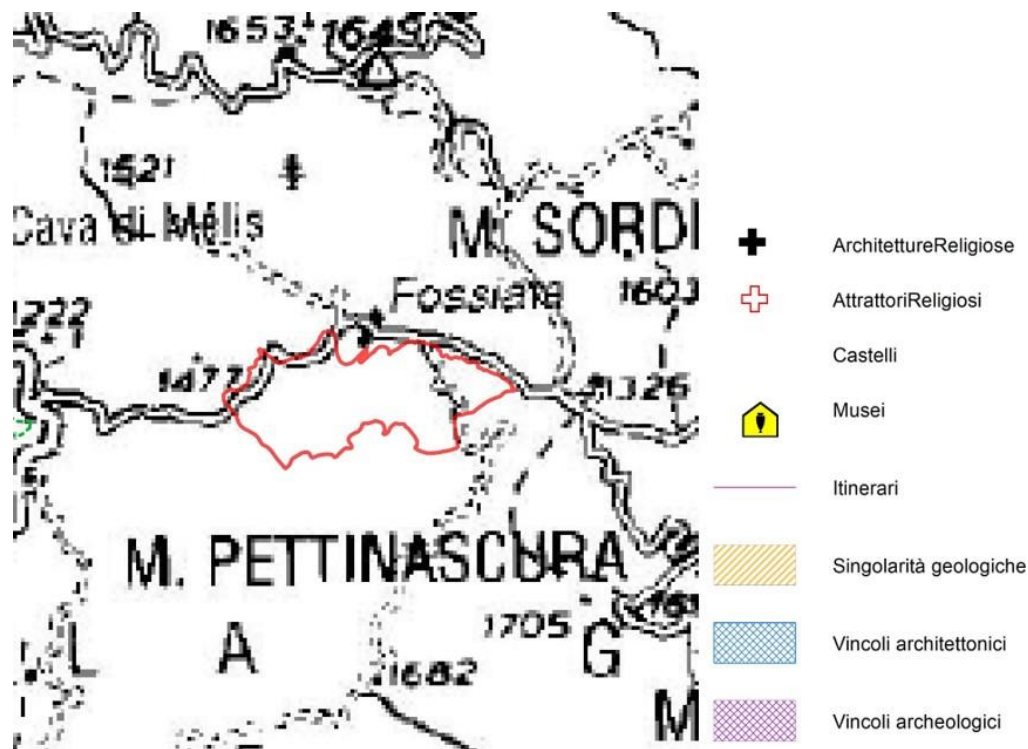
c) la realizzazione di nuove opere di mobilità, ad eccezione di quelle previste alla lettera d) del successivo art. 8;

- d) la realizzazione di nuovi edifici all'interno delle zone territoriali omogenee «E» di cui al D.M. 2 aprile 1968, n. 1444 del Ministro dei lavori pubblici, ad eccezione di piccole strutture e attrezzature per la promozione e la commercializzazione di prodotti turistici locali, e di strutture rurali strettamente necessarie per la conduzione delle aziende agro-silvo-pastorali, che saranno autorizzate sulla base di apposito regolamento redatto dall'Ente parco, di concerto con la regione interessata;
- e) il taglio, fatto salvo quello silvo-culturale, dei boschi di proprietà demaniale, statale e regionale, e privata, di cui all'art. 8 del decreto istitutivo del Parco nazionale della Sila, senza autorizzazione dell'Ente parco;
- f) la realizzazione di opere che comportino la modificazione del regime delle acque, fatte salve le opere necessarie alla sicurezza delle popolazioni e le opere minori legate all'esercizio delle tradizionali attività agro-silvo-pastorali e comunque non rilevanti per gli alvei naturali.

3.5 Valori storico-architettonici

Dall'analisi della tavola A 1.10 "Carta dei beni culturali" del Piano Paesaggistico, Aggiornamento quadro conoscitivo QTRP, non risultano presenti all'interno del sito valori storico architettonici.

Figura 9 - Stralcio tavola A 1.10 "Carta dei beni culturali"

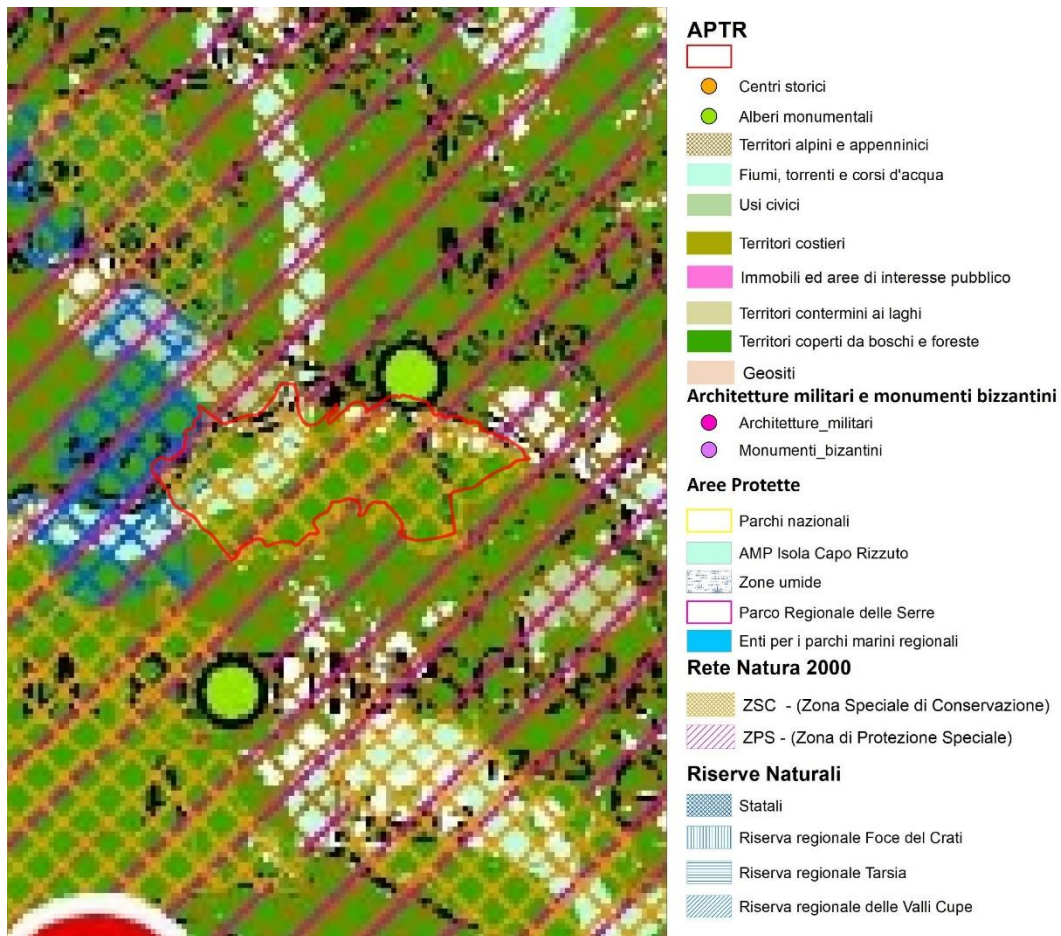


3.6 Descrizione del paesaggio

Dall'analisi della tavola 1.9- "Carta dei Beni Paesaggistici" del QTRP si evince che il Sito è classificato come "Territori coperti da boschi e foreste" per i quali il QTRP riconosce il ruolo ecologico e paesaggistico delle praterie e dei margini dei boschi, e ne prevede la salvaguardia soprattutto a vantaggio della diversità ambientale e paesaggistica dei territori montani. Ricadono in parte anche "Fiumi, torrenti e corsi d'acqua" facente parte degli elenchi previsti dal testo unico delle disposizioni di legge sulle acque ed impianti elettrici, approvato con regio decreto 11 dicembre 1933, n. 1775, e le relative sponde o piedi degli argini per una fascia di 150 metri ciascuna; per tali aree valgono le seguenti norme di tutela: *le fasce di rispetto non costruite dei corsi d'acqua, nelle aree non antropizzate e non urbanizzate al*

di fuori dei centri abitati così come definiti nell'articolo 11, siano mantenute inedificabili, fatte salve le opere infrastrutturali pubbliche o di pubblica incolumità, le opere connesse alla tutela della salute e della pubblica incolumità.

Figura 10 - Stralcio tavola A 1.9 "Carta dei beni paesaggistici"



4 ANALISI E VALUTAZIONE DELLE ESIGENZE ECOLOGICHE E DELLO STATO DI CONSERVAZIONE DI HABITAT E SPECIE

La valutazione delle esigenze ecologiche di habitat e specie è articolata in tre fasi:

- Individuazione delle esigenze ecologiche.
- Individuazione di minacce e fattori di impatto.
- Definizione degli indicatori per la valutazione dello stato di conservazione di specie ed habitat.

Secondo le linee guida di riferimento dei Piani di Gestione, una volta realizzato il quadro conoscitivo del sito è necessario mettere a fuoco le esigenze ecologiche di habitat e specie di interesse comunitario, individuare gli indicatori più appropriati per valutare il loro grado di conservazione ed infine valutare l'influenza sui suddetti indicatori da parte dei fattori biologici o socio-economici individuati nel quadro conoscitivo e nell'analisi delle pressioni e minacce. Così come riportato nel documento tecnico "La gestione dei siti della Rete Natura 2000. Guida all'interpretazione dell'articolo 6 della direttiva 92/43/CEE (direttiva Habitat)", le esigenze ecologiche "comprendono tutte le esigenze ecologiche dei fattori abiotici e biotici necessari per garantire lo stato di conservazione soddisfacente dei tipi di habitat e delle specie, comprese le loro relazioni con l'ambiente (aria, acqua, suolo, vegetazione ecc.). Queste esigenze si basano su conoscenze scientifiche e possono unicamente essere definite, caso per caso, in funzione dei tipi di habitat naturali dell'allegato I, delle specie dell'allegato II e dei siti che le ospitano. Queste conoscenze sono essenziali per poter elaborare misure di conservazione, caso per caso." Le misure di conservazione sono dunque specie-specifiche e sito-specifiche, potendo variare da una specie all'altra, ma anche per la stessa specie, da un sito all'altro.

Il Piano di Gestione prevede una valutazione dello stato di conservazione a livello locale, riferito al sito interessato, oltre quella nazionale a livello di regione biogeografica che potrebbe non risultare sempre idonea per una valutazione focalizzata sulla realtà del territorio.

La Commissione ha prodotto diversi documenti che aiutano gli Stati Membri a definire uno stato di conservazione favorevole delle specie tutelate dalla Direttiva, in maniera coerente e uniforme, in particolare alla luce del report sessennale che la Direttiva stessa richiede all'Art. 17. La valutazione prevede un sistema mediante l'uso di matrici riferiti a determinati parametri di habitat e specie. Risultato finale di questo processo di valutazione è la schematizzazione dello stato di conservazione secondo tre livelli, a cui se ne aggiunge un quarto, legato alla mancanza di informazioni sufficienti per definire lo stato di conservazione di un habitat o di una specie.

• **Stato di conservazione delle specie**

Lo stato di conservazione delle specie e trend relativo è stato valutato a livello nazionale da ISPRA, in ciascuna regione biogeografica (ALP = alpina; CON = continentale; MED = mediterranea), in occasione della redazione del IV Report ex art.17 secondo una valutazione di sintesi dei parametri range, popolazione, habitat per le specie e prospettive future.

Lo schema finale può essere sintetizzato come segue:

- Trend: stabile (=), in decremento (-), in aumento (+) o sconosciuto (?).
- Stato di conservazione: FV (campitura verde) favorevole; U1 (campitura gialla) non favorevole - inadeguato; U2 (campitura rossa) non favorevole - cattivo; XX (campitura grigia) – sconosciuto.

Stato di conservazione	Descrizione	Codice
Favorevole	habitat o specie in grado di prosperare senza alcun cambiamento	FV

	dellagestione e delle strategie attualmente in atto.	
Non Favorevole - Inadeguato	habitat o specie che richiedono un cambiamento delle politiche di gestione, ma non a rischio di estinzione.	U1
Non favorevole - Cattivo	habitat o specie in serio pericolo di estinzione (almeno a livello locale)	U2
Sconosciuto	habitat o specie per i quali non esistono informazioni sufficienti per esprimere un giudizio affidabile.	XX

4.1 Esigenze ecologiche degli habitat di interesse comunitario

Di seguito sono riportate le informazioni relative allo stato di conservazione degli habitat presenti nel sito contenute nel Formulário Standard aggiornato al dicembre 2022 e la valutazione emersa dal IV Report nazionale a seguito dei monitoraggi 2013-2018 (Stoch & Grignetti, 2021).

Reg. Biog	Tipo sito	Cod. Habitat	DATI FORMULARI STANDARD				DATI IV REPORT EX-ART. 17				
			HABITAT				HABITAT				
			Rappresentatività	Superfici e relativa	Stato conservazione	Valutazione Globale	Range	Area occupata	Struttura e funzioni	Prospettive future	Valutazione globale
MED	B	3260	B	C	B	B					U2
MED	B	6210*	C	C	B	B					U2
MED	B	6430	B	C	A	A					U1
MED	B	91E0*	B	C	B	B					U1
MED	B	9220*	A	C	B	A					FV
MED	B	9530*	A	C	B	A					FV

L'analisi della vegetazione è stata condotta mediante rilievi fitosociologici secondo il metodo definito da Braun-Blanquet (1932). Tale metodo comprende una lista completa delle specie presenti all'interno di un frammento rappresentativo di habitat, accompagnata dai rispettivi valori di copertura (percentuali o espressi mediante la scala di Braun-Blanquet), da attributi fisionomici e strutturali. Il rilievo vegetazionale fornisce inoltre informazioni derivate utili, quali il ricoprimento totale e per strati, la presenza e la copertura di categorie di specie importanti per valutare lo stato di conservazione, quali:

Specie tipiche: si tratta di specie indicate nel "Interpretation Manual of European Union Habitats EUR 28" e dal "Manuale italiano di interpretazione degli habitat della direttiva 92/43/CEE" (Biondi et al. 2009, 2012) o inserite nella "Combinazione fisionomica di riferimento".

Specie disturbo: si tratta di specie che entrano nella costituzione di fitocenosi e fanno parte della serie regressiva della vegetazione.

Specie di interesse conservazionistico: si tratta di specie che entrano nella costituzione di fitocenosi e fanno parte delle specie di interesse conservazionistico.

Specie aliene: inserite nella checklist della Flora Aliena Italiana (Galasso et al., 2018).

Specie endemiche: si tratta di specie endemiche regionali.

Specie di dinamiche in atto: indicano un'evoluzione naturale dell'habitat verso fitocenosi strutturalmente più o meno complesse.

Nei paragrafi che seguono sono descritte in dettaglio le esigenze ecologiche e lo stato di conservazione degli habitat indicati nell'allegato I della Direttiva Habitat.

3260 - Fiumi delle pianure e montani con vegetazione del *Ranunculon fluitantis* e *Callitricho-Batrachion*

TIPOLOGIA DI HABITAT: Di interesse comunitario.

DESCRIZIONE: Formazioni in corsi d'acqua, dalla pianura alla fascia montana, caratterizzati da vegetazione erbacea perenne paucispecifica formata da macrofite acquatiche a sviluppo prevalentemente subacqueo con apparati fiorali generalmente emersi del *Ranunculon fluitantis* e *Callitricho-Batrachion* e muschi acquatici. Nella vegetazione esposta a corrente più veloce (*Ranunculon fluitantis*) gli apparati fogliari rimangono del tutto sommersi mentre in condizioni reofile meno spinte una parte delle foglie è portata a livello della superficie dell'acqua (*Callitricho-Batrachion*).

Presentano un ampio *range* altitudinale e climatico, con optimum nell'area mediterranea e nel settore appenninico, dal termotipo meso all'orotemperato, con ombrotipo da subumido a umido

Questo habitat, di alto valore naturalistico ed elevata vulnerabilità, è spesso associato alle comunità a *Butomus umbellatus*; è importante tenere conto di tale aspetto nell'individuazione dell'habitat.

La disponibilità di luce è un fattore critico e perciò questa vegetazione non si insedia in corsi d'acqua ombreggiati dalla vegetazione esterna e dove la limpidezza dell'acqua è limitata dal trasporto torbido.

PRINCIPALI SPECIE GUIDA: Habitat ricco di specie e molto complesso e diversificato: *Ranunculus trichophyllus*, *R. fluitans*, *R. peltatus*, *R. penicillatus*, *R. aquatilis*, *Zannichellia palustris*, *Z. obtusifolia*, *Potamogeton* spp., *Myriophyllum* spp., *Callitriche* spp., *Sium erectum*, *Fontinalis antipyretica*, *Alopecurus aequalis*, *Butomus umbellatus*, *Glyceria maxima*, *G. fluitans*,

ASSOCIAZIONI: Le cenosi acquatiche attribuite a questo habitat rientrano nell'alleanza *Ranunculon fluitantis* Neuhäusl 1959 e nell'alleanza *Ranunculon aquatilis* Passarge 1964 (syn. *Callitricho-Batrachion* Den Hartog & Segal 1964) dell'ordine *Potametalia* Koch 1926 (classe *Potametea* Klika in Klika & Novák 1941).

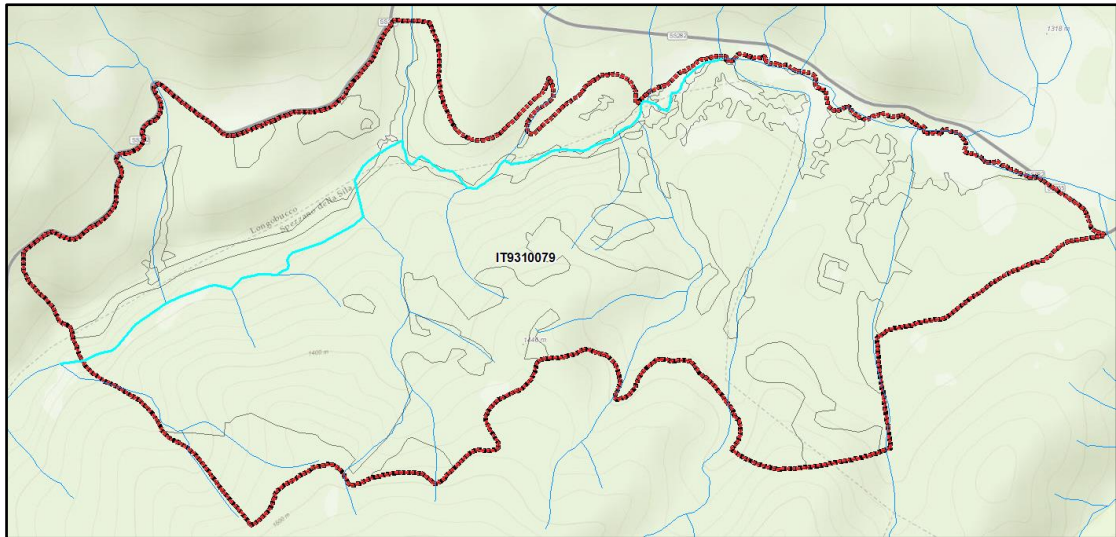
DISTRIBUZIONE: L'habitat è presente in tutte le Regioni italiane ad esclusione della Valle D'Aosta. In Calabria è presente in formazioni puntuali in torrenti montani.

DISTRIBUZIONE NELLA ZSC: L'habitat si presenta localizzato puntualmente a mosaico lungo il corso d'acqua presente nel fiume Cecita del sito con Ha 0,25.

STATUS DI CONSERVAZIONE: Vulnerabile, poiché comunità frammentarie, localizzate in stazioni esigue e circoscritte.

L'habitat è rappresentato nel sito trattasi di piccoli appezzamenti puntuali e distribuiti a mosaico per questo di difficile cartografabilità.

Figura 11 – Habitat 3260 nella ZSC



Analisi della vegetazione

Dal rilievo effettuato emerge che il valore della copertura dello strato erbaceo è pari al 10%, lo strato arbustivo e quello arboreo a valore nullo. Valore di copertura totale della fitocenosi 10%.

Nell'habitat 3260 le specie rinvenute sono: *Callitriche stagnalis* Scop., *Ranunculus trichophyllus* Chaix.

La specie tipica e dominante è il *Callitriche stagnalis* Scop. e il *Ranunculus trichophyllus* Chaix.

L'analisi della vegetazione evidenzia quanto segue:

Struttura della vegetazione		Valori		Ril. ID 03	
				A - Altezza media strato arboreo (m)	-
				a - Altezza media strato arbustivo (m)	-
				e - Altezza media strato erbaceo (m)	-
				A - Copertura strato arboreo (%)	-
				a - Copertura strato arbustivo (%)	-
				e - Copertura strato erbaceo (%)	10
Strato	Cod. sp.	Specie	Copertura		
e	Tip	<i>Callitriche stagnalis</i> Scop.	1		
e	Tip	<i>Ranunculus trichophyllus</i> Chaix	1		
e		<i>Equisetum</i> sp.	+		
e		<i>Glyceria notata</i> Chevall.	+		
e		<i>Milium effusum</i> L. subsp. <i>effusum</i>	+		
e		<i>Ranunculus</i> sp.	+		
e		<i>Trifolium alpestre</i> L.	+		

Dai rilievi sono state individuate diverse categorie di specie:

Specie tipiche: *Callitriche stagnalis* Scop., *Ranunculus trichophyllus* Chaix.

Specie disturbo: assente

Specie di interesse conservazionistico: assente

Specie aliene: assente

Specie endemiche: assente

6210 - Formazioni erbose secche seminaturali e facies coperte da cespugli su substrato calcareo (*Festuco-Brometalia*) (*stupenda fioritura di orchidee)

TIPOLOGIA DI HABITAT: Di interesse comunitario.

DESCRIZIONE: Praterie perenni (generalmente secondarie) a dominanza di graminacee emicriptofitiche da aride a semimesofile, diffuse prevalentemente nel Settore Appenninico ma presenti anche nella provincia Alpina, dei piani bioclimatici submeso-meso-, supra-temperato, talora interessate da una ricca presenza di specie di orchidee ed in tal caso considerate prioritarie; nell'Italia appenninica si tratta di comunità endemiche, da xerofile a semimesofile, prevalentemente emicriptofitiche ma con una possibile componente camefitica, sviluppate su substrati di varia natura (Angelini et al., 2016). Per quanto riguarda l'Italia appenninica, si tratta di comunità endemiche, da xerofile a semimesofile, prevalentemente emicriptofitiche ma con una possibile componente camefitica, sviluppate su substrati di varia natura. Per individuare il carattere prioritario deve essere soddisfatto almeno uno dei seguenti criteri: (a) il sito ospita un ricco contingente di specie di orchidee; (b) il sito ospita un'importante popolazione di almeno una specie di orchidee ritenuta non molto comune a livello nazionale; (c) il sito ospita una o più specie di orchidee ritenute rare, molto rare o di eccezionale rarità a livello nazionale.

PRINCIPALI SPECIE GUIDA: L'habitat è molto ricco e complesso e presenta un'amplissima variabilità floristica all'interno del territorio di distribuzione, anche a livello regionale. Tra le specie tipiche di aspetti d'interesse figurano: *Bromus erectus*, *Festuca inops* ed altre *Festuca sp.pl.* del gr. ovina, *Phleum ambiguum*, *Erysimum pseudorhaeticum*, *Koeleria sp.pl.*, *Galium corrudifolium*, *Sanguisorba minor*, *Thymus longicaulis*, *Teucrium chamaedrys*, *Eryngium campestre*, *E. amethystinum*, *Knautia purpurea*, *Stipa sp.pl.*, *Anthyllis vulneraria*, *Scabiosa columbaria*, *Hippocrepis comosa*, *Centaurea sp.pl.*, *Narcissus tazetta L.*, *Centaurea arrigonii Greuter*, *Dianthus longicaulis Ten*, *Euphorbia flavicoma DC. ssp. verrucosa* (Fiori) Pignatti, *Salvia pratensis L.*, *Gagea pratensis (Pers.) Dumort.*, *Anacamptis pyramidalis (L.) L.C. Rich.*, *Orchis papilionacea L. subsp. Papilionacea*, *Orchis pauciflora Ten.*, *Polygala flavescens DC.*, *Dictamnus albus L.* Tra le specie presenti in contesti impoveriti figura *Brachypodium rupestre*.

La forma prioritaria è indicata dalla presenza di specie appartenenti alla famiglia delle *Orchidaceae*, in questo sito ben rappresentate.

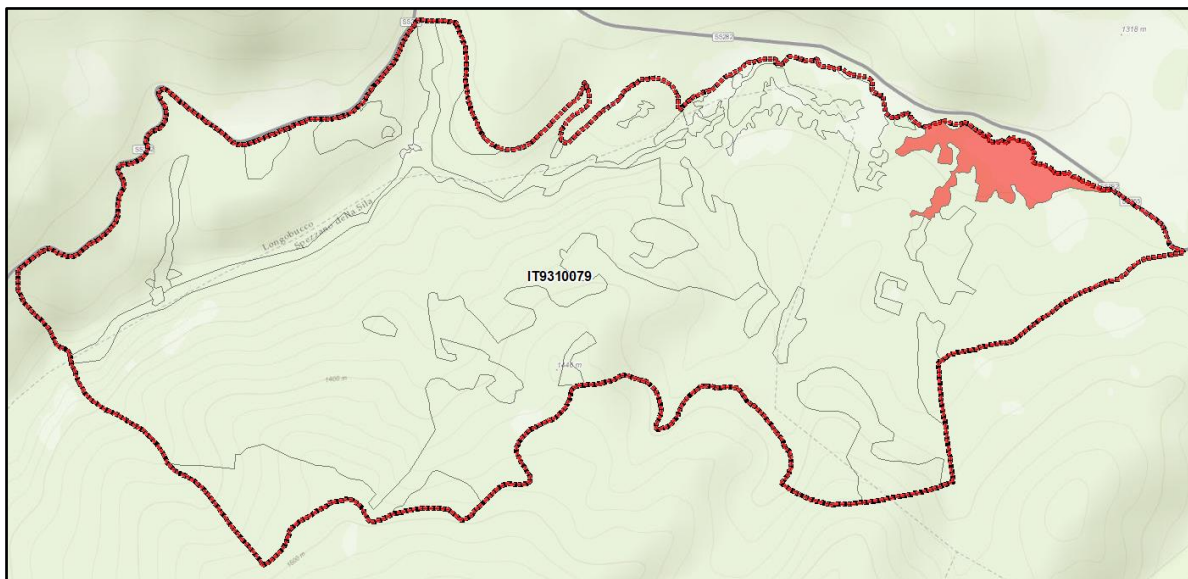
Tra le specie presenti in contesti impoveriti figura *Brachypodium rupestre*

DISTRIBUZIONE: L'habitat include le Praterie perenni a dominanza di graminacee emicriptofitiche diffuse nelle zone sommitali dell'appennino e in Calabria, è presente in tutta Italia ad esclusione della Sardegna e Friuli-Venezia Giulia.

DISTRIBUZIONE NELLA ZSC: L'habitat è frequente in aree erose sommitali nella zona orientale del sito con Ha 3,70.

STATUS DI CONSERVAZIONE: Buono da attenzionare per sovrapascolamento.

Figura 12 – Habitat 6210 nella ZSC



Analisi della vegetazione

In questa ZSC non sono stati effettuati rilievi su questo habitat.

6430 - Bordure planiziali, montane e alpine di megafornie idrofile

TIPOLOGIA DI HABITAT: Di interesse comunitario.

DESCRIZIONE: Formazioni erbacee igro-nitrofile, dense, a dominanza di megafornie perenni, da mesofile a igrofile, sciafile, a sviluppo sublineare, anche di oltre il metro altezza, localizzate in genere lungo i corsi d'acqua, al margine dei boschi mesoigrofilo e nelle radure forestali. Presentano un ampio *range* altitudinale e climatico, con optimum nell'area alpina e nel settore appenninico, dal termotipo meso all'orotemperato, con ombrotipo da subumido

a umido (Angelini et al., 2016). Sono cenosi indifferenti al substrato, legate a stazioni ombrose e a suoli igromorfi, freschi e ricchi in sostanza organica. L'habitat in Aspromonte è rappresentato da aspetti riferiti alle classi *Galio-Urticetea*, con gli ordini *Glecometalia hederaceae* e *Convolvuletalia sepium*, e *Montio-Cardaminetea*.

PRINCIPALI SPECIE GUIDA: Habitat ricco di specie e molto complesso e diversificato: *Chaerophyllum calabrum*, *C. temulum*, *Chrysosplenium dubium*, *Heracleum cordatum*, *Cryptotaenia thomasi* (Ten.) DC., *Epilobium angustifolium*, *E. montanum*, *Cardamine flexuosa* subsp. *glaberrima*, *Athyrium filix-foemina*, *Stachys sylvatica*, *Calystegia sylvatica*, *Cruciata laevipes*, *Malva moschata*, *Valeriana officinalis*, *Adenostyles macrocephala*, *Petasites albus*, *Conium maculatum*, *Alchemilla austroitalica*, ecc.

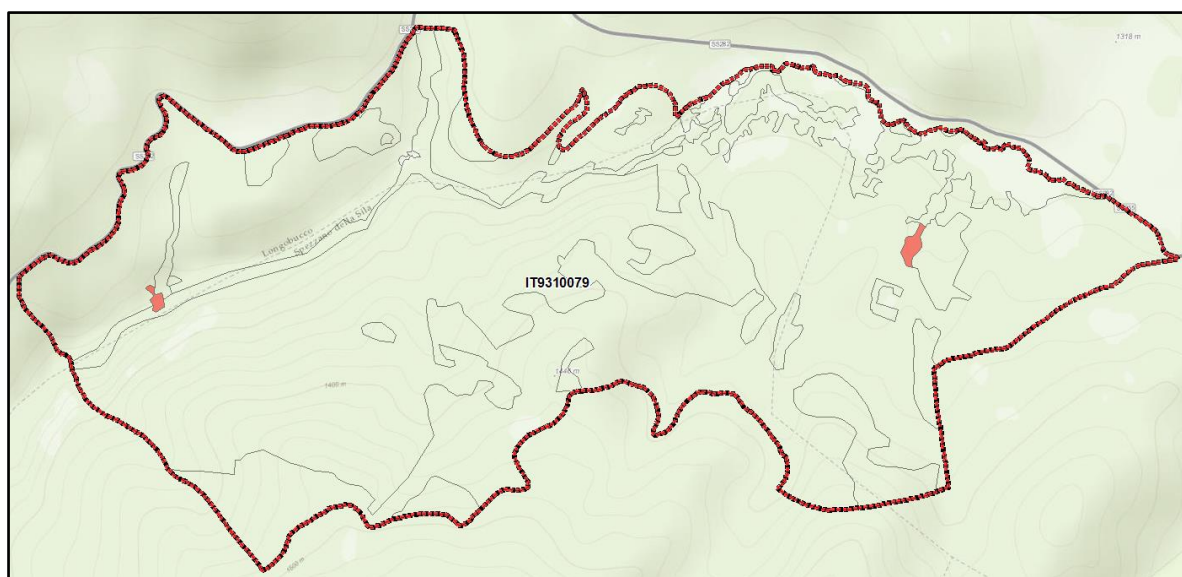
ASSOCIAZIONI: l'Appennino centrale con l'associazione *Ranunculo lanuginosi-Aconitetum neapolitani* Allegrezza 2003 in collegamento dinamico con gli acereti dell'associazione *Aceretum obtusati-pseudoplatani* Biondi et al. 2002 dell'alleanza *Tilio-Acerion*.

DISTRIBUZIONE: Presente in tutte le Regioni Italiane ad eccezione della Puglia. In Calabria si rileva in formazioni spesso puntuali in aree umide e lungo i corsi d'acqua in presenza di piccole radure.

DISTRIBUZIONE NELLA ZSC: L'habitat è presente in piccole stazioni distribuite nella parte occidentale e orientale del sito, con Ha 0,70.

STATUS DI CONSERVAZIONE: Vulnerabile, poiché comunità frammentarie, localizzate in stazioni esigue e circoscritte.

Figura 13 - Habitat 6430 nella ZSC.



Analisi della vegetazione

In questa ZSC non sono stati effettuati rilievi su questo habitat.

91E0* - Foreste alluvionali di *Alnus glutinosa* e *Fraxinus excelsior*

TIPOLOGIA DI HABITAT: Di interesse prioritario.

DESCRIZIONE: Boschi alluvionali, ripariali e di zone umide a dominanze di *Alnus* sp. pl., *Fraxinus excelsior*, *F. oxycarpa* e *Salix* sp. pl., localizzati lungo i corsi d'acqua nei tratti montani sia planiziali, nonché lungo i torrenti che confluiscono nel Lago di Ariamacina. Si insediano su suoli alluvionali spesso inondati o con falda idrica superficiale, soprattutto in macroclima temperato, con penetrazioni anche nell'area mediterranea, in particolare in stazioni caratterizzate da una certa umidità edafica (Angelini et al., 2016; Biondi et al., 2009).

PRINCIPALI SPECIE GUIDA: *Alnus glutinosa*, *Alnus incana*, *Salix* sp. pl., *Fraxinus excelsior*, *Fraxinus angustifolia* subsp. *oxycarpa*, *Populus* sp. pl., *Polystichum setiferum*, *Euphorbia corallioides*.

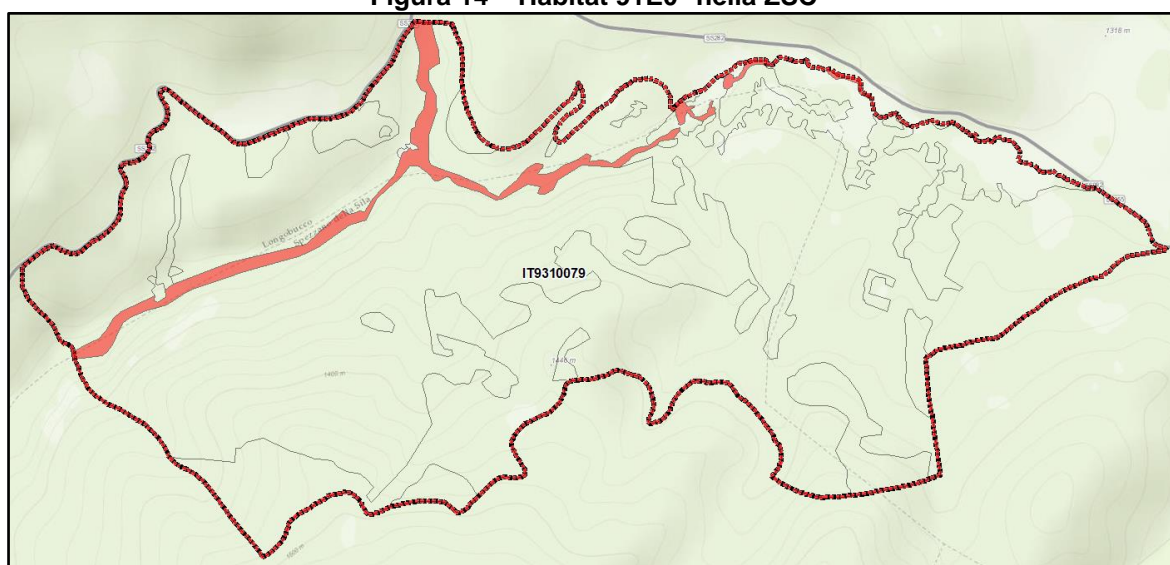
ASSOCIAZIONI – *Euphorbio corallioides-Alnetum glutinosae* Brullo & Furnari 1982; *Polysticho-Alnetum glutinosae* Brullo Scelsi & Spampinato 2001

DISTRIBUZIONE: In Calabria l'habitat fa riferimento ad una vegetazione ripariale tipica delle sponde dei tratti montani di corsi d'acqua, il quale trova nell'area silana localizzazioni nei tipici ambienti umidi. Presente nelle Regioni italiane ad esclusione della Campania e Puglia.

DISTRIBUZIONE NELLA ZSC: L'habitat è frammentariamente rappresentato lungo il corso d'acqua del fiume Cecita che attraversa orizzontalmente il sito con Ha 7,36.

STATUS DI CONSERVAZIONE: Vulnerabile.

Figura 14 – Habitat 91E0* nella ZSC



Analisi della vegetazione

Dal rilievo effettuato emerge che il valore della copertura dello strato erbaceo è pari al 70%, lo strato arbustivo occupa il 10% e quello arboreo è 80%. Valore di copertura totale della fitocenosi 80%.

Nell'habitat 91E0* le specie rinvenute sono: *Alnus glutinosa* (L.) Gaertn, *Corydalis solida* (L.) Clairv. subsp. *Solida*, *Filipendula ulmaria* (L.) Maxim.

La specie tipica e dominante è il: *Alnus glutinosa* (L.) Gaertn.

L'analisi della vegetazione evidenzia quanto segue:

		Valori	Ril. ID 4
Struttura della vegetazione		A - Altezza media strato arboreo (m)	-
		a - Altezza media strato arbustivo (m)	-
		e - Altezza media strato erbaceo (m)	-
		A - Copertura strato arboreo (%)	80
		a - Copertura strato arbustivo (%)	10
		e - Copertura strato erbaceo (%)	70
Strato	Cod. sp	Specie	Copertura
A	Tip	<i>Alnus glutinosa</i> (L.) Gaertn. (Arb)	4
A	Tip	<i>Corydalis solida</i> (L.) Clairv. subsp. <i>solida</i>	3
e		<i>Milium effusum</i> L. subsp. <i>effusum</i>	3

e		<i>Brachypodium sylvaticum</i> (Huds.) P.Beauv.	2
e		<i>Dryopteris affinis</i> (Lowe) Fraser-Jenk. subsp. <i>affinis</i>	1
e	Tip	<i>Filipendula ulmaria</i> (L.) Maxim.	1
e		<i>Geranium versicolor</i> L.	1
A	Tip	<i>Alnus glutinosa</i> (L.) Gaertn. (arb)	+
e		<i>Cirsium</i> sp.	+
e	Dist	<i>Dactylis glomerata</i> L. subsp. <i>glomerata</i>	+
e		<i>Geum urbanum</i> L.	+
A		<i>Pinus nigra</i> J.F.Arnold subsp. <i>laricio</i> Palib. ex Maire (Arb)	+
a		<i>Prunus cocomilia</i> Ten.	+
e		<i>Rubus hirtus</i> Waldst. & Kit. group	+

Dai rilievi sono state individuate diverse categorie di specie:

Specie tipiche: *Alnus glutinosa* (L.) Gaertn, *Corydalis solida* (L.) Clairv. subsp. *Solida*, *Filipendula ulmaria* (L.) Maxim.

Specie disturbo: *Dactylis glomerata* L. subsp. *glomerata*

Specie di interesse conservazionistico: assente

Specie aliene: assente

Specie endemiche: *Pinus nigra* J.F. Arnold subsp. *laricio* Palib. ex Maire

Specie di dinamiche in atto: assente

9220* - Faggeti degli Appennini con *Abies alba* e faggete con *Abies nebrodensis*

TIPOLOGIA DI HABITAT: Di interesse prioritario.

DESCRIZIONE: Formazioni forestali miste a dominanza di *Fagus sylvatica*, con presenza più o meno abbondante di abete bianco che nell'Appennino meridionale - nonché sulla Sila - è rappresentato dalla sottospecie endemica *Abies alba* subsp. *apennina*; sono diffuse in stazioni a macrobioclima temperato con termotipo supratemperato, più raramente mesotemperato (Angelini et al., 2016; Biondi et al., 2009).

PRINCIPALI SPECIE GUIDA: *Abies alba* subsp. *alba*, *Abies alba* subsp. *apennina* (Appennino meridionale), *Abies nebrodensis* (Sicilia), *Fagus sylvatica*, *Acer platanoides*, *Acer pseudoplatanus*, *Acer cappadocicum* subsp. (solo area mediterranea), *Sorbus aucuparia* subsp. *aucuparia*.

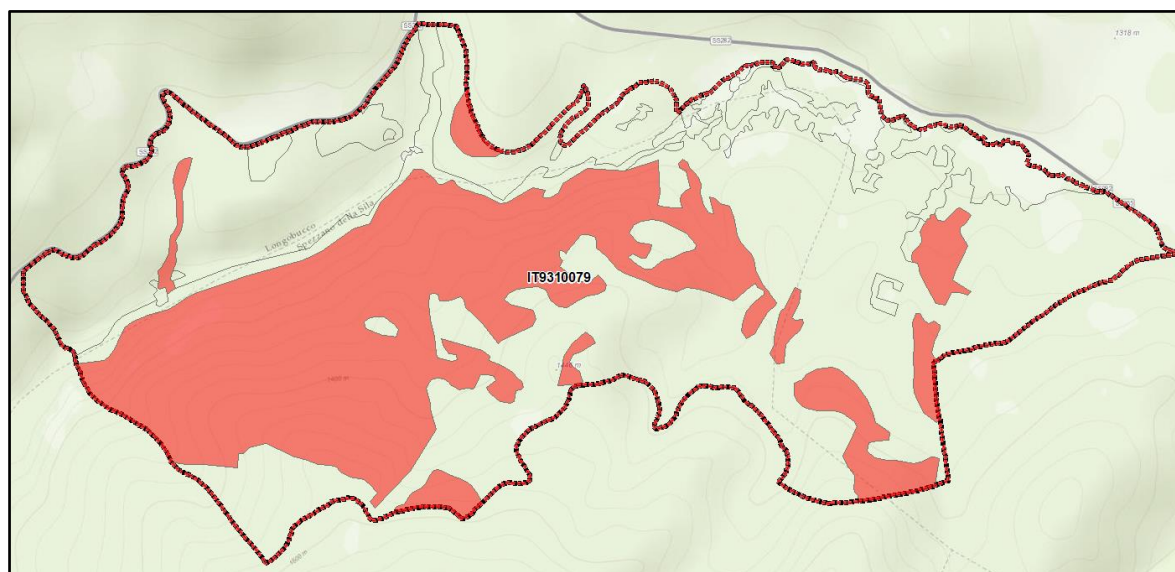
ASSOCIAZIONI: *Junipero hemisphaericae-Abietetum apenninae* Brullo, Scelsi & Spampinato 2001.

DISTRIBUZIONE: L'habitat è diffuso in tutta l'area montana oltre i 1000-1200 m, localizzandosi in particolare in tutte le Regioni centro-meridionali appenniniche italiane esclusa la Regione Puglia. In Calabria è presente lungo la catena appenninica.

DISTRIBUZIONE NELLA ZSC: L'habitat è rappresentato nella parte montana e distribuito uniformemente in tutto il sito soprattutto nella parte meridionale con 86,70 Ha.

STATUS DI CONSERVAZIONE: Buono.

Figura 15 - Habitat 9220* nella ZSC.



Analisi della vegetazione

Dal rilievo effettuato emerge che il valore della copertura dello strato erbaceo è pari al 20%, lo strato arbustivo occupa il 10% e quello arboreo è 95%. Valore di copertura totale della fitocenosi 95%.

Nell'habitat 9220* le specie rinvenute sono: *Fagus sylvatica L. subsp. Sylvatica*, *Abies alba Mill.*

La specie tipica e dominante è il *Fagus sylvatica L. subsp. Sylvatica*, *Abies alba Mill.*

L'analisi della vegetazione evidenzia quanto segue:

		Valori	Ril. ID 5
Struttura della vegetazione		A - Altezza media strato arboreo (m)	-
		a - Altezza media strato arbustivo (m)	-
		e - Altezza media strato erbaceo (m)	-
		A - Copertura strato arboreo (%)	80
		a - Copertura strato arbustivo (%)	1
		e - Copertura strato erbaceo (%)	10
Strato	Cod. sp	Specie	Copertura
A	Tip	<i>Abies alba Mill (Arb)</i>	1
e		<i>Geum urbanum L.</i>	1
e		<i>Mycelis muralis (L.) Dumort. subsp. muralis</i>	1
e		<i>Sanicula europaea L.</i>	1
e		<i>Viola sp</i>	1
A	Tip	<i>Fagus sylvatica L. subsp. sylvatica (Arb)</i>	5
e		<i>Castanea sativa Mill. (Arb)</i>	+
e	Cons.	<i>Cephalanthera damasonium (Mill.) Druce</i>	+
A	Tip	<i>Fagus sylvatica L. subsp. sylvatica (arb)</i>	+
e		<i>Galium rotundifolium L. subsp. rotundifolium</i>	+
e		<i>Lathyrus venetus L.</i>	+
e		<i>Ranunculus brutius Ten.</i>	+
e		<i>Ranunculus lanuginosus L.</i>	+
e		<i>Rubus hirtus Waldst. & Kit.</i>	+

Dai rilievi sono state individuate diverse categorie di specie:

Specie tipiche: *Fagus sylvatica L. subsp. Sylvatica*, *Abies alba Mill.*

Specie disturbo: assente

Specie di interesse conservazionistico: *Cephalanthera damasonium* (Mill.) Druce

Specie aliene: assente

Specie endemiche: assente

Specie di dinamiche in atto: assente

9530* - Pinete (sub)mediterranee di pini neri endemici

TIPOLOGIA DI HABITAT: Di interesse prioritario.

DESCRIZIONE: Formazioni forestali relittuali di *Pinus nigra* subsp. *calabrica* (*Pinus laricio* var. *calabrica*), specie eliofila e pioniera che si adatta ad ambienti estremi (costoni rocciosi, pareti subverticali) e a condizioni di aridità edafica. Tali formazioni risultano localizzate in aree montane dei rilievi calabresi e sull'Etna, rispettivamente legate a substrati cristallini (graniti, scisti, gneiss, ecc.) o vulcaniti (Angelini et al., 2016; Biondi et al., 2009).

PRINCIPALI SPECIE GUIDA: *Pinus nigra* subsp. *calabrica* (dom.).

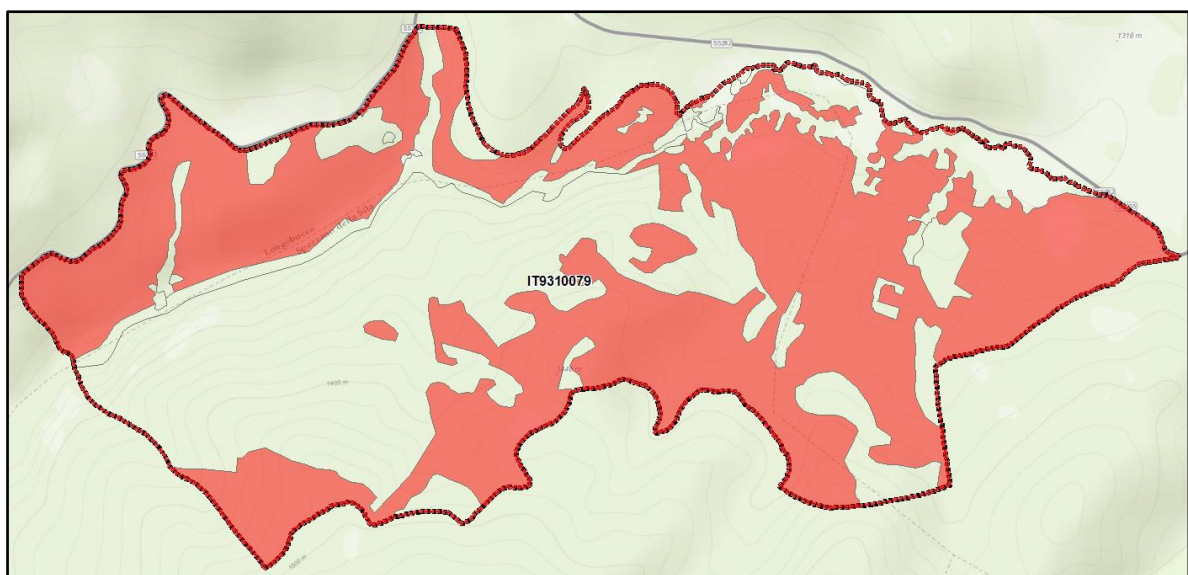
ASSOCIAZIONI: *Hypochoerido-Pinetum calabricae* Brullo, Scelsi & Spampinato 2001.

DISTRIBUZIONE: L'habitat si localizza soprattutto nell'area appenninica, a quote comprese fra 1100 e 1600 m, localizzandosi in particolare perimetralmente in tutta la ZSC. Si localizza nelle seguenti Regioni: Veneto, Friuli-Venezia Giulia, Abruzzo, Campania, Calabria, Sicilia.

DISTRIBUZIONE NELLA ZSC: L'habitat è rappresentato perimetralmente soprattutto nella parte orientale del sito con Ha 139,31.

STATUS DI CONSERVAZIONE: Buono.

Figura 16 – Habitat 9530* nella ZSC



Analisi della vegetazione

Dai rilievi effettuati emerge che il valore della copertura dello strato erbaceo è pari al 80%, la copertura dello strato arbustivo è pari a 3% e quello arboreo è pari al 90%. Valore di copertura totale della fitocenosi 90%.

Nell'habitat 9530* le specie dominanti è il *Pinus nigra* J.F. Arnold subsp. *laricio* Palib. ex Maire (Arb)

L'analisi della vegetazione evidenzia quanto segue:

Struttura della vegetazionale	Valori	Ril. ID 02
	A - Altezza media strato arboreo (m)	-

		a - Altezza media strato arbustivo (m)	-
		e - Altezza media strato erbaceo (m)	-
		A - Copertura strato arboreo (%)	90
		a - Copertura strato arbustivo (%)	3
		e - Copertura strato erbaceo (%)	80
		Copertura totale (%)	90
Strato	Cod. sp.	Specie	Copertura
a		<i>Crataegus monogyna</i> Jacq.	1
e		<i>Dactylis glomerata</i> L. subsp. <i>glomerata</i>	1
A		<i>Fagus sylvatica</i> L. subsp. <i>sylvatica</i> (arb)	1
e		<i>Fragaria vesca</i> L. subsp. <i>vesca</i>	1
e		<i>Geranium versicolor</i> L.	1
e		<i>Pimpinella anisoides</i> V.Brig.	1
A		<i>Fagus sylvatica</i> L. subsp. <i>sylvatica</i> (Arb)	2
e		<i>Geranium robertianum</i> L.	2
e		<i>Brachypodium sylvaticum</i> (Huds.) P.Beauv.	3
e		<i>Pteridium aquilinum</i> (L.) Kuhn subsp. <i>aquilinum</i>	3
a		<i>Rubus hirtus</i> Waldst. & Kit. group	3
A	Tip	<i>Pinus nigra</i> J.F.Arnold subsp. <i>laricio</i> Palib. ex Maire (Arb)	4
e		<i>Galium odoratum</i> (L.) Scop.	+
e	Tip	<i>Hypochaeris laevigata</i> (L.) Ces., Pass. & Gibelli	+
e		<i>Milium effusum</i> L. subsp. <i>effusum</i>	+
e		<i>Mycelis muralis</i> (L.) Dumort. subsp. <i>muralis</i>	+
e	Cons	<i>Neottia nidus-avis</i> (L.) Rich.	+
e		<i>Ranunculus</i> sp.	+
e		<i>Sanicula europaea</i> L.	+
e		<i>Silene</i> sp.	+
e		<i>Vicia</i> sp.	+

Dal rilievo sono state individuate diverse categorie di specie:

Specie tipiche: *Pinus nigra* J.F.Arnold subsp. *laricio* Palib. ex Maire, *Hypochaeris laevigata* (L.) Ces., Pass. & Gibelli

Specie disturbo: assenti *Helianthemum nummularium* (L.) Mill.

Specie di interesse conservazionistico: *Neottia nidus-avis* (L.) Rich.

Specie aliene: assenti

Specie endemiche: *Pinus nigra* J.F.Arnold subsp. *laricio* Palib. ex Maire

Specie di dinamiche in atto: assenti

4.2 Esigenze ecologiche delle specie floristiche di interesse comunitario

Si evidenzia la presenza della *Buxbaumia viridis*, un muschio che si trova in tutto l'emisfero settentrionale e cresce nelle foreste umide alpine o subalpine in presenza di legno in decomposizione, teme l'essiccazione, inserita in allegato II della Direttiva Habitat: Di seguito se ne riporta la scheda descrittiva.

Allegato	Stato di conservazione e trend III Rapporto ex Art. 17 (2013)			Categoria IUCN	
	ALP	CON	MED	Italia (2016)	Europa (2015)
II	U1(-)	U1(-)	U1(-)	CR	CR

1386 – *Buxbaumia viridis* (Moug.) Moug. & Nestl. (Fam.: *Buxbaumiaceae*)

SINONIMI: -

NOME VOLGARE: -

ASSOCIAZIONE VEGETALE DI RIFERIMENTO: Riccardio-Scapanietum umbrosae Philippi 1965 (Dierßen, 2001).

DESCRIZIONE: Pianta annuale dioica, caratterizzata da un gametofito maschile microscopico, ridotto al solo protonema verde; nel periodo di riproduzione porta all'estremità di uno dei suoi filamenti un unico anteridio, protetto da una fogliolina. Anche il gametofito femminile è microscopico che allo stato adulto raggiunge 1 mm di altezza, provvisto di rizoidi e minute foglioline, portante un unico archegonio. Lo sporofito è ben sviluppato e matura nel periodo di maggio-giugno. E' un muschio acrocarpo che raggiunge la sua maturità in estate, sviluppando uno sporofito di grandi dimensioni. Sopravvive nel periodo invernale attraverso la produzione di spore per restano nel substrato fino alla primavera successiva.

ECOLOGIA: Questo muschio si sviluppa nel sottobosco di boschi umidi a *Fagus sylvatica*, *Picea abies* e *Abies alba*, a quote superiori a 1000-1330 m, localizzandosi sul legno marcescente di ceppaie in decomposizione.

AREALE: È specie a corotipo circumpolare, nota per l'Europa, il Caucaso, la Cina centrale e la Colombia britannica (Aleffi, in Ercole et al., 2016). In Italia è noto per la Valle d'Aosta, il Piemonte, il Trentino Alto-Adige, il Veneto, il Friuli, l'Emilia-Romagna, la Toscana, il Lazio, l'Abruzzo, la Campania e la Calabria (Cortini Pedrotti, 2001).

DISTRIBUZIONE NEI SITI DELLA CALABRIA: Raggiunge in Aspromonte il limite meridionale del suo areale in Italia (Aleffi et al. 2008).

Aleffi M., 2008. *Buxbaumia viridis* Aleffi M., 2008. *Buxbaumia viridis* (Lam. & DC.) Moug. & Nestl. Inform. Bot. Ital. 40: 135-136.

CRITICITÀ: In Italia ed Europa è considerata specie Criticamente minacciata (CR). Le principali minacce allo sviluppo della specie derivano dalla rimozione dei tronchi e rami senescenti o morti, per lo sfruttamento agro-silvo-pastorale. È talvolta sottoposta a raccolte, per la rarità (da parte di naturalisti e botanici) o anche per la vistosità dello sporofito.

Ercole, S., Giacanelli, V., Bacchetta, G., Fenu, G., & Genovesi, P. (2016). Manuali per il monitoraggio di specie e habitat di interesse comunitario (Direttiva 92/43/CEE) in Italia: specie vegetali. *MANUALI E LINEE GUIDA*, 140, 1-292.

4.3 Assetto forestale

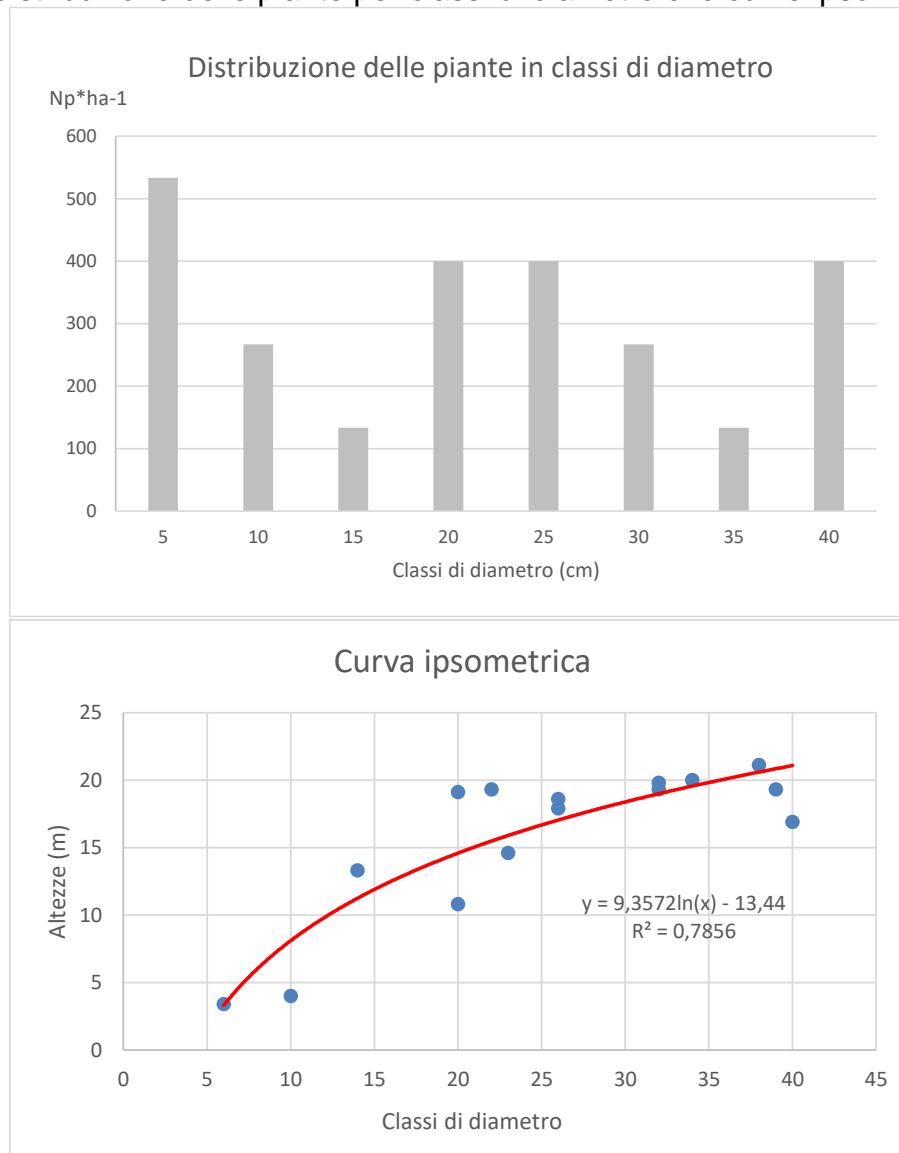
Il sito si trova nella Sila Grande e comprende anche il vecchio vivaio dell'ex Corpo Forestale dello Stato di Sbanditi. L'area è caratterizzata da un profondo vallone il Cecita dove scorre l'omonimo torrente e numerosi piccoli affluenti. In questo contesto sono presenti diverse tipologie strutturali delle faggete e delle pinete, che rappresentano il risultato delle interazioni tra i fattori bioecologici e l'attività antropica che ha regolato nel tempo le dinamiche naturali determinando le attuali condizioni degli ecosistemi forestali. Il sito include, pertanto, interessanti formazioni forestali, costituite principalmente da pinete, faggete e boschi ripariali.

Habitat 91E0* – Foreste alluvionali di *Alnus glutinosa* e *Fraxinus excelsior* (*AlnoPadion*, *Alnion incanae*, *Salicion albae*)

Lungo il torrente Cecita è presente un lembo di foresta alluvionale di ontano nero e frassino maggiore, questi formano una fascia quasi continua che delimita il corso di acqua (habitat 91E0*).

Queste formazioni si sviluppano prevalentemente su suoli alluvionali spesso inondati o nei quali la falda idrica è superficiale, nel complesso interessano circa 7 ettari. La vicinanza del corso d'acqua garantisce la presenza di suoli costantemente freschi e umidi su cui si organizzano complesse comunità vegetali formate da specie igrofile e sciafile (amanti dell'ombra).

Il popolamento, sotto il profilo selvicolturale è configurabile come un ceduo che si caratterizza da una struttura monoplana, nel sottobosco sono presenti numerose piante di prugnolo selvatico. Nel complesso presenta una densità media di 2533 piante a ettaro, oltre a 800 piante di prugnolo, con una distribuzione in classi di diametro, compresa tra le classi di 5 e 40 cm. Se si considerano le piante con diametro superiore a 17,5 cm la distribuzione assume un andamento gaussiano. L'area basimetrica e il volume del popolamento misurano rispettivamente 119,42 m² e 1074,5 m³ ad ettaro. Nei grafici seguenti viene descritta, nel dettaglio, la distribuzione delle piante per classi di diametro e le curve ipsometriche.

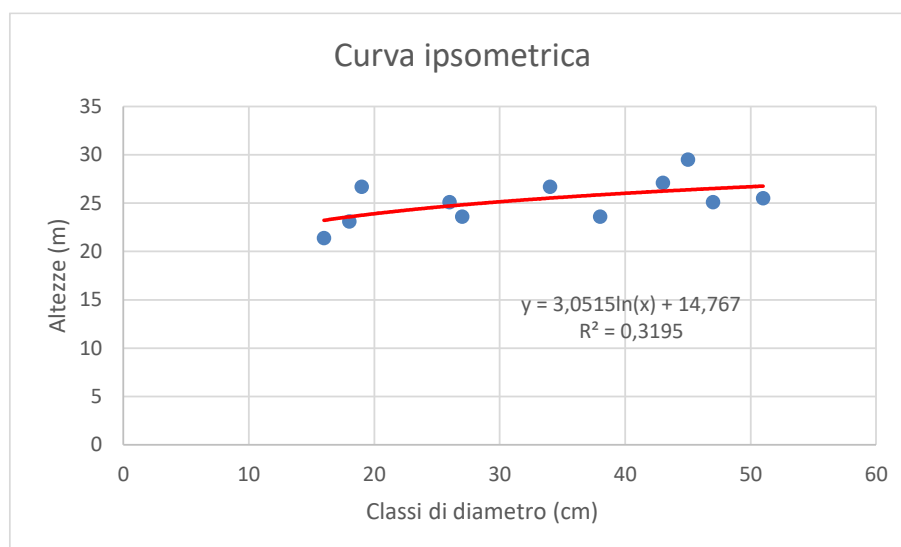
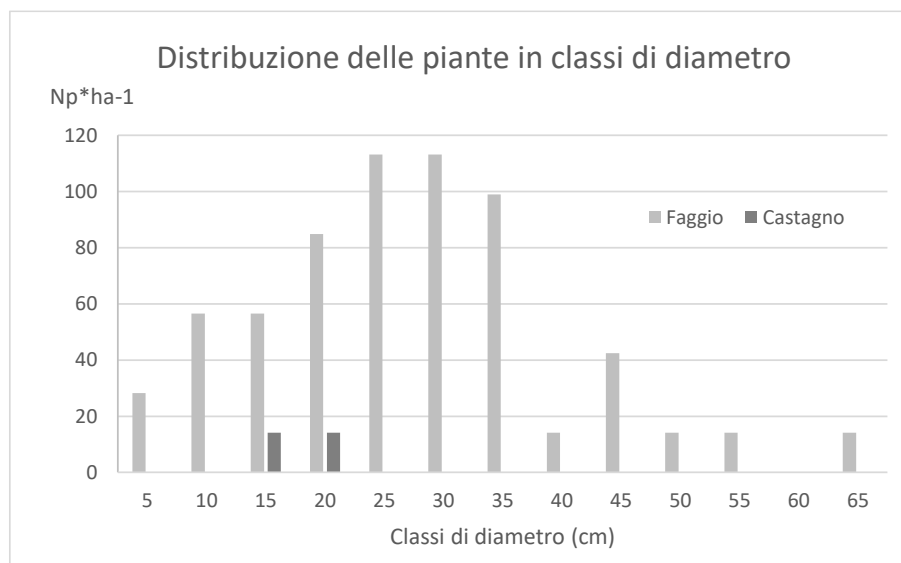


Habitat 9220* – Faggeti degli Appennini con *Abies alba* e faggete con *Abies nebrodensis*

La ZSC Cozzo del Principe si caratterizza per lo più da formazioni forestali, tra queste spiccano le faggete pure o miste a pino o ad abete bianco (*Abies alba*) caratterizzanti l'habitat 9220*.

Il popolamento interessa una superficie di circa 87 ettari e presenta una struttura pluristratificata con lo strato superiore a faggio e quello inferiore da gruppi di piante di faggio e castagno di differente età. Nel complesso la faggeta presenta una densità media di 679 piante a ettaro, la variazione dei diametri è compresa tra 5 e 65 cm. È presente qualche pianta di faggio morta a terra, la rinnovazione di faggio è assente.

L'area basimetrica e il volume del popolamento misurano rispettivamente 46,83 m² e 586,8 m³ ad ettaro. Nei grafici seguenti viene descritta, nel dettaglio, la distribuzione delle piante per classi di diametro e la curva ipsometrica.



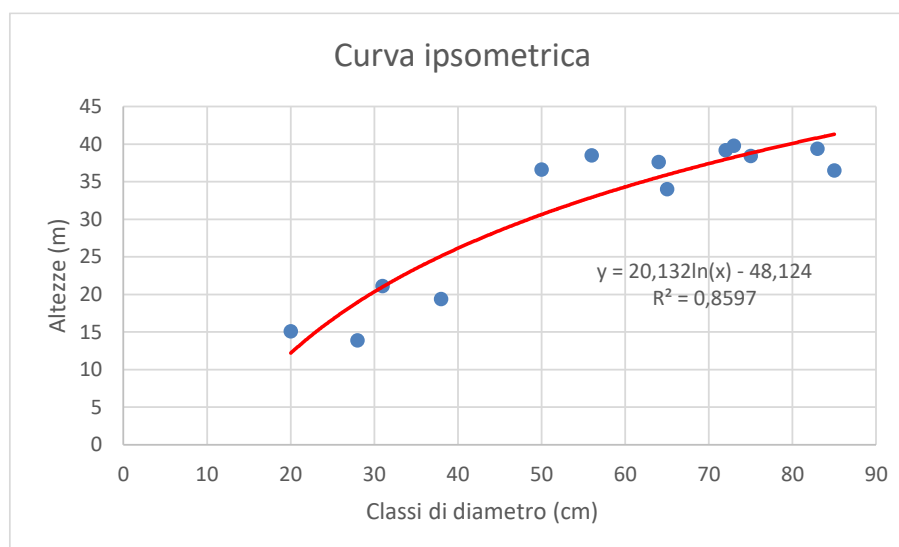
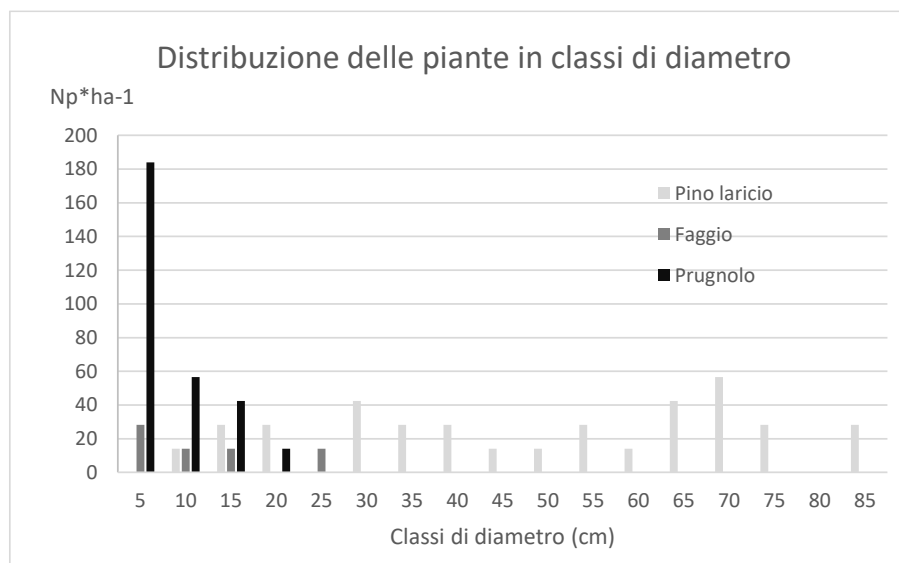
Habitat 9530* – Pinete (sub)mediterranee di pini neri endemici

L'habitat 9530*, pinete (sub)mediterranee di pini endemici, caratterizzato dalla dominanza di pini del gruppo di *Pinus nigra*, in particolare, il pino laricio (*Pinus laricio* Poiret) è presente in tutto il sito da nord a sud e interessa una superficie di circa 139 ettari.

Si tratta di pinete in buono stato vegetativo, all'interno del popolamento sono presenti piante vetuste, la necromassa è abbondante e la rinnovazione di latifoglie diffusa. Mediamente sono presenti circa 566 piante ad ettaro di pino laricio, faggio e prugnolo, di cui il 70% è costituito dal pino.

La distribuzione delle piante in classi di diametro, a partire dalla classe di 5 cm, presenta un andamento decrescente all'aumentare del diametro, la variazione dei diametri è compresa tra 5 e 85 cm. La distribuzione delle piante nello spazio verticale è pluristratificata, con uno strato superiore formato dalle piante di pino laricio e almeno altri due strati inferiori formati da gruppi di piante di diversa età di faggio, laricio e prugnolo, ricco anche il sottobosco.

L'area basimetrica e il volume del popolamento misurano rispettivamente 92,20 m² e 1581,3 m³ ad ettaro. Nei grafici seguenti viene descritta, nel dettaglio, la distribuzione delle piante per classi di diametro e la curva ipsometrica.



4.4 Esigenze ecologiche della specie faunistiche elencate nell'allegato II della Direttiva 92/43/CEE e nell'allegato I della Direttiva 2009/147/CE

Di seguito sono riportate le informazioni contenute nel Formulario Standard Natura 2000 aggiornato al dicembre 2022 e la valutazione emersa sia dal IV Report nazionale a seguito dei monitoraggi 2013-2018 (Stoch & Grignetti, 2021) delle specie, incluse in Direttiva Habitat allegato II e in Direttiva Uccelli all'Art. 4 che da BirdLife International (2021) European Red List of Birds. Luxembourg: Publications Office of the European Union. Per completezza, vengono inserite anche le specie segnalate al par. 3.2.7 (Aggiornamento dei dati informativi contenuti nel Formulario Standard Natura 2000).

DATI FORMULARI STANDARD	DATI IV REPORT EX-ART. 17/ BIRDLIFE RED LIST OF BIRDS
-------------------------	--

Gruppo	Codice	Nome specie	Popolazione	Isolamento	Stato conservazione	Valutazione Globale	Popolazione	Habitat per la specie	Prospettive future	Valutazione globale
M	1355	<i>Lutra lutra</i>	-	-	-	-	FV	FV	FV	FV↑
M	1352	<i>Canis lupus</i>	C	B	A	A	FV	FV	FV	(+)
I		<i>Cordulegaster trinacriae</i>	C	C	A	B	FV	FV	FV	FV
I		<i>Cucujus cinnaberinus</i>	A	B	B	B	FV	FV	FV	FV
M	1308	<i>Barbastella barbastellus</i>	C	C	B	B	U1	U1	FV	U1↓
M	1321	<i>Myotis emarginatus</i>	C	C	B	B	FV	FV	U1	U1→
M	1303	<i>Rhinolophus hipposideros</i>	VP	VP	VP	VP	U1	U1	U1	U1↓
B	A236	<i>Dryocopus martius</i>	C	B	A	A				
B	A317	<i>Regulus regulus</i>	D							
B	A338	<i>Lanius collurio</i>	D							
B	A369	<i>Loxia curvirostra</i>	D							
B	A478	<i>Spinus spinus</i>	D							
B	A322	<i>Ficedula hypoleuca</i>	VP	VP	VP	VP				
B	A314	<i>Phylloscopus sibilatrix</i>	VP	VP	VP	VP				
A	1167	<i>Triturus carnifex</i> (Laurenti 1768)	C	B	B	B	U1	U1	U1	U1

Nei successivi paragrafi sono illustrate in dettaglio le esigenze ecologiche e lo stato di conservazione delle specie animali indicate dall'Al. II della Direttiva Habitat e dall'Art. 4 della Direttiva Uccelli di particolare interesse conservazionistico, per la precisione quelle inserite nelle categorie minacciate (VU, EN, CR) secondo criteri delle Liste Rosse italiane.

Insetti

Odonati

Cordulegaster trinacriae

Ecologia e biologia

La specie è legata a torrenti e piccoli fiumi nei quali siano frequenti pozze e fondali sabbiosi o fangosi, con abbondante vegetazione arborea a carattere boschivo, preferibilmente a quote collinari si ritrova dal livello del mare fino a oltre 1200 m di altitudine. Le ninfe hanno uno sviluppo lungo, tre o quattro anni, e vivono semisepolte nel limo. Gli adulti sono rinvenibili fra metà giugno e fine agosto. Non si allontanano molto dai siti di sviluppo delle ninfe e i maschi percorrono incessantemente lo stesso tratto di fiume, in forte competizione tra loro per la difesa del territorio (Trizzino et al., 2013).

Distribuzione

C. trinacriae è endemica dell'Italia meridionale e della Sicilia. L'areale di distribuzione è piuttosto ridotto e comprende, oltre alla Sicilia, solo Calabria, Basilicata, Campania e Lazio.

Popolazione nel sito

La specie è presente nel sito con una popolazione stabile anche se non molto numerosa. Recenti campionamenti hanno permesso di rilevare pochi individui in più punti di

rilevamento. Occorrono ricerche più approfondite con un numero maggiore di repliche per determinare con precisione la consistenza della popolazione.

Idoneità ambientale

I corsi d'acqua presenti e l'abbondante vegetazione arborea rappresentano l'habitat ideale per la specie.

Stato di conservazione nella ZSC

Allo stato attuale delle conoscenze la specie si trova in buono stato di conservazione. Non si rilevano particolari elementi di pressione o di rischio per la conservazione delle popolazioni.

Coleotteri

Cucujus cinnaberinus

Ecologia e biologia

C. cinnaberinus è un coleottero subcortico, predatore di larve e a adulti di altri coleotteri saproxilofagi legati a *Pinus* sp. La specie ha una distribuzione prevalentemente centro-europea, dove è distribuito con maggiore continuità, mentre in Italia è estremamente raro e localizzato. Per la precisione è conosciuta una popolazione in Piemonte e altre in Campania e Calabria, come relitto paleoclimatico. Era considerata estinta in Calabria sino a che alcuni studi condotti, fra gli altri, dal Parco della Sila in collaborazione con l'Università della Calabria, hanno fatto emergere la presenza della specie. La popolazione silana, addirittura, è risultata essere quella numericamente più consistente di tutto l'areale. Per quanto detto, *C. cinnaberinus* è considerata una "specie ombrello" per la conservazione dei boschi del cosiddetto pino laricio (o pino nero di Calabria), anche se le popolazioni dell'Europa centrale sembrano più associate a boschi di *Quercus* sp., *Acer*, sp, e *Populus* sp. Gli adulti vivono prevalentemente nascosti sotto la corteccia ed escono quasi esclusivamente per l'accoppiamento in primavera, per questo sono piuttosto difficili da osservare.

Distribuzione

Specie centroeuropeo mediterranea, presente con maggiore continuità in Centro Europa, mentre le popolazioni dei massicci italiani sono estremamente isolate e localizzate.

Popolazione nel sito

Dagli ultimi rilievi, riguardanti prevalentemente la fase larvale, la specie è presente nel sito con una popolazione abbondante (più di 50 individui identificati), anche se con areale fortemente disgiunto.

Idoneità ambientale

La ZSC si caratterizza per la presenza di boschi di *Pinus nigra* var. *calabra* e *Fagus sylvatica*, a tratti con elevato grado di vetustà e con la presenza di svariati individui pluricentenari. La fauna saproxilica è ricca e, quindi, assolutamente idonea a ospitare la specie.

Stato di conservazione nella ZSC

La popolazione appare in buono stato di conservazione, in un habitat ben conservato. Non si riscontrano particolari elementi di criticità per la sua conservazione a lungo termine.

Anfibi

***Triturus carnifex* (Laurenti 1768)**

Biologia ed Ecologia

La specie frequenta un'ampia gamma di habitat di acque ferme, naturali e artificiali, dove solitamente trascorre circa 4 mesi all'anno. Entra in acqua tra febbraio e marzo per rimanervi solitamente sino a maggio-giugno, ma in alcuni siti fino ad agosto o oltre (Talarico et al., 2004). La specie predilige corpi d'acqua privi di ittiofauna, preferibilmente piuttosto profondi, soleggiati, con vegetazione e situati all'interno o in prossimità di aree boscate. Gli habitat terrestri, frequentati tra giugno e febbraio, comprendono ambienti agricoli marginali, incolti, boschi a prevalenza di latifoglie (Sindaco et al., 2006).

Distribuzione

T. carnifex è presente in tutte le regioni italiane, tranne quelle insulari. Manca da tutte le isole minori.

Popolazione nel sito

La presenza della specie nel sito è confermata ed è permanente, legata agli ambienti acquatici di carattere lenticò.

Idoneità ambientale

L'habitat soddisfa pienamente le esigenze ecologiche della specie soprattutto per quanto riguarda la presenza di aree ombrose, fresche e umide nonché la presenza di acqua, elemento pressoché costante per consentire la vitalità delle popolazioni.

Stato di conservazione

Lo stato di conservazione della specie può essere definito nel complesso come buono.

Chiroteri

Vespertilionidi

Myotis emarginatus

Ecologia e biologia

Si tratta di una specie termofila, fortemente antropofila per la scelta dei rifugi. Per cacciare, utilizza in particolar modo le zone di ecotono tra boschi ed aree aperte. Utilizza per lo più cavità ipogee naturali ma può selezionare edifici abbandonati soggetti a basso disturbo, i quali vengono utilizzati anche per la riproduzione. Si riproduce indicativamente da maggio a settembre e nei siti scelti può formare colonie moderatamente numerose. Sverna in cavità ipogee come grotte e gallerie ma anche edifici disabitati.

Distribuzione

La specie è distribuita dall'Europa occidentale a quella orientale, occupando le regioni meridionali o centrali, estendendo il suo areale fino all'Arabia Saudita. In Italia è presente in quasi in tutta la penisola e nelle isole maggiori.

Popolazione nel sito

La specie è stata rilevata in un sito all'interno della ZSC ma sono necessarie ulteriori indagini per definire la popolazione ed il suo status.

Idoneità ambientale

La ZSC è caratterizzata da un'estesa copertura forestale con aree aperte marginali localizzate esclusivamente nella porzione nord-orientale del sito. Trattandosi di una specie termofila potrebbe occupare preferibilmente habitat forestali a quote inferiori. Dal punto di vista alimentare l'idoneità del sito è da ritenersi buona, mancano invece potenziali rifugi estivi ed invernali.

Stato di conservazione nella ZSC

Sconosciuto. Nel complesso la ZSC risulta in un buono stato di conservazione per la specie e la comunità di chiroteri in genere.

Barbastella barbastellus

Ecologia e biologia

La specie predilige le zone boscate collinari ma anche di bassa e media montagna. È caratterizzata da una relativa plasticità ecologica per quanto concerne le esigenze di foraggiamento, infatti è stata rilevata anche in aree forestali scarsamente vocate per la specie, come le foreste di conifere a pino calabro. Bensì, è molto selettiva per la scelta dei rifugi, poiché generalmente le colonie riproduttive sono ubicate nelle foreste mature di latifoglie con abbondante necromassa in piedi, dove utilizza le cavità di desquamazione delle cortecce. Saltuariamente sceglie anche le fessure nelle rocce. Si accoppia in tarda estate, talvolta fino all'autunno, dando alla luce un piccolo dopo 6 mesi. Forma colonie riproduttive comprese tra le 10 e le 50 femmine che possono suddividersi in più cavità presenti su alberi morti di una stessa zona boscosa. Sverna da ottobre ad aprile circa all'interno di cavità ipogee che vengono scelte in ambienti naturali (talvolta artificiali). Si tratta di una specie relativamente microterma.

Distribuzione

La specie è presente in tutta l'Europa, escluse le aree più settentrionali. Presente anche in Russia occidentale fino all'Iran. In Italia è presente in quasi in tutta la penisola e nelle isole maggiori.

Popolazione nel sito

La specie è stata rilevata in un sito della ZSC nella quale utilizza le foreste come aree di caccia localizzando eventuali rifugi estivi nelle porzioni con maggior grado di maturità e presenza di alberi vetusti.

Idoneità ambientale

La ZSC è caratterizzata da un'estesa copertura forestale costituita da pinete e faggete mature e ben conservate. Grazie alla sua plasticità ecologica riesce a cacciare in diversi ambienti boschivi ma è molto selettiva per quanto riguarda i siti di rifugio. Questi infatti vengono scelti prevalentemente nelle fessurazioni o cavità di cortecce, necessitando pertanto di alberi maturi o vetusti. All'interno della ZSC sono presenti sia porzioni mature di bosco che alberi vetusti sparsi. Pertanto si ritiene che l'idoneità del sito sia buona sia per il foraggiamento e, potenzialmente soddisfacente, per ospitare rifugi estivi.

Stato di conservazione nella ZSC

Sconosciuto. Mancando informazioni dettagliate ed aggiornate non è possibile definire lo stato di conservazione della specie.

Rinolofidi

Rhinolophus hipposideros

Ecologia e biologia

La specie predilige le faggete, specie se poste in vicinanza di insediamenti umani. Caccia ai margini delle aree boscate approfittando di piccole pozze d'acqua. I rifugi estivi e riproduttivi sono spesso situati in ambiente antropizzato, rappresentati da ruderi, seminterrati, sottotetti ed a volte grotte. Si accoppia in autunno. Forma colonie riproduttive, a volte numerosissime. Sverna in cavità ipogee come grotte e gallerie. da ottobre ad aprile circa all'interno di cavità ipogee che vengono scelte in ambienti naturali (talvolta artificiali).

Distribuzione

La specie è presente in tutta l'Europa, escluse le aree più settentrionali. Presente in Medio-Oriente tra la zona del Kashmir e l'Eritrea. In Italia è presente in quasi tutta la penisola e nelle isole maggiori.

Popolazione nel sito

La specie è stata rilevata in un sito della ZSC nella quale utilizza le foreste come aree di caccia localizzando eventuali rifugi estivi nelle porzioni con maggior grado di maturità e presenza di alberi vetusti.

Idoneità ambientale

La ZSC è caratterizzata da habitat forestali piuttosto estesi ed in buono stato di conservazione. Dal punto di vista alimentare l'idoneità del sito è da ritenersi buona, mancano invece potenziali rifugi estivi ed invernali.

Stato di conservazione nella ZSC

Sconosciuto. Mancando informazioni dettagliate ed aggiornate non è possibile definire lo stato di conservazione della specie.

Mammiferi

Lutra lutra

Ecologia e biologia

La lontra eurasiatica un mammifero carnivoro della famiglia dei Mustelidi che ha evoluto una ecologia e adattamenti morfologici per una vita semi-acquatica. Vive principalmente nei corsi d'acqua e secondariamente nei laghi, negli invasi artificiali, negli estuari dei fiumi e occasionalmente lungo le coste. Le acque correnti continentali rappresentano l'habitat di elezione della specie (Kruuk 2006).

È un carnivoro solitario con ampi requisiti spaziali (circa 30 km lineari di corsi d'acqua, in Italia, Quaglietta et al. 2019) e abitudini prevalentemente notturne. Trascorre i periodi di inattività in rifugi localizzati nella fascia di vegetazione ripariale (Fusillo 2006, Weinberger et al. 2019). Anche le tane natali sono di solito localizzate nella fascia riparia. Il mantenimento di una fascia di vegetazione riparia arboreo-arbustiva continua lungo le sponde è quindi un elemento chiave per la conservazione della lontra (Seeveedra 2002; Liles 2003, Weinberger et al. 2019). In Italia centro-meridionale la lontra utilizza in prevalenza giacigli situati all'interno di densi cespugli, roveti, canneti entro pochi metri dalle sponde (Fusillo 2006). Può anche utilizzare gli apparati radicali degli alberi ripari, anfratti naturali, cavità rocciose o presenti in strutture create dall'uomo, tane abbandonate di altri animali, in prossimità delle sponde. In alcuni casi i rifugi diurni sono rappresentati da cumuli detritici e legnosi in alveo (Fusillo 2006), che sono pertanto un elemento importante dell'habitat della lontra, oltre ad assolvere varie funzioni connesse con lo stato ecologico del corso d'acqua e l'habitat di molte specie ittiche. Le alterazioni strutturali dell'alveo e delle sponde (gabbionate, scogliere, interventi di ingegneria naturalistica ecc.), soprattutto se estese per lunghi tratti lineari, riducono e degradano l'habitat (*resting habitat*) della lontra. Data l'ampia capacità di spostamento e le ampie aree vitali, la lontra tollera tuttavia moderate discontinuità nella copertura riparia.

La lontra è un predatore piscivoro ma, soprattutto in aree mediterranee, integra fortemente la dieta con anfibi anuri, crostacei decapodi d'acqua dolce (granchio di fiume, e gamberi d'acqua dolce ove presenti) e rettili (soprattutto bisce), in particolare nelle stagioni in cui queste prede divengono molto e facilmente disponibili o in contesti e periodi di carenza di risorsa ittica (Clavero et al. 2003, Fusillo 2006). In Sila la lontra si alimenta di oltre 20 diverse prede, tra le quali 8 specie ittiche, anfibi anuri, ofidi natricini, granchio di fiume, invertebrati acquatici e occasionalmente uccelli passeriformi. La dieta è composta prevalentemente di

pesce (64%). Le rane sono la prima risorsa alimentare alternativa al pesce sia in primavera (33%), sia in estate (24%). Nei corsi d’acqua Arvo ed Alto Neto all’interno del parco, la trota (*Salmo trutta*) rappresenta la quasi totalità di occorrenze ittiche nella dieta. L’alimentazione della lontra è più ricca e varia nei corsi d’acqua fuori parco, nei tratti più vallivi, dove oltre alla trota la lontra preda diverse specie di ciprinidi, l’anguilla (*Anguilla anguilla*), il cobite (*Cobitis bilineata*), il granchio di fiume (*Potamon fluviatile*) e si alimenta maggiormente di bisce *Natrix* spp (Fusillo e Marcelli 2018).

Sebbene l’attesa di vita della lontra sia mediamente bassa in natura (circa 4 anni), *Lutra lutra* è da considerarsi una specie longeva (Kruuk 2006). In Italia l’età massima documentata per un esemplare selvatico è di 10 anni (Fusillo et al. 2022). La lontra è un predatore al vertice delle reti trofiche negli ecosistemi acquatici, in particolare delle acque correnti. Tale posizione trofica nelle reti alimentari, associata alla longevità, determinano una particolare suscettibilità della lontra ai contaminanti ambientali dovuta a bioaccumulazione e biomagnificazione.

La lontra eurasiatica ha un basso potenziale riproduttivo. Può dare alla luce 2-3 piccoli, ma la media osservata in Europa è inferiore a 2 cuccioli per figliata. Inoltre la maturità sessuale è raggiunta tardivamente, intorno ai 18-24 mesi, e la prima riproduzione non avviene prima di 2-3 anni di età (Kruuk 2006). In alcune popolazioni europee comunque la frequenza di femmine gravide è massima nelle fasce di età più avanzate, ad esempio tra i 6 e 9 anni di età (Hauer et al. 2002). A ciò si aggiunge che solo un terzo delle femmine si riproduce in media ogni anno, e le cure parentali materne sono protratte fino ad oltre un anno d’età. Per queste ragioni la scomparsa anche di pochi individui, soprattutto femmine, può avere conseguenze demografiche importanti, in particolare in popolazioni numericamente ridotte o isolate.

La lontra è un carnivoro solitario, l’unico gruppo sociale è il gruppo familiare composto dalla madre e dai cuccioli. In genere gli individui adulti vivono spazialmente e/o temporalmente segregati. Le loro aree vitali sono solo parzialmente sovrapposte e all’interno di queste le aree di utilizzo più intenso (ad es. le aree di alimentazione), tendono ad essere esclusive. La lontra eurasiatica stabilisce aree vitali (*home range*) lineari che si sviluppano lungo il reticolo idrografico, di dimensioni comprese tra i 7 e i 40 km. Le dimensioni delle aree vitali variano stagionalmente e geograficamente in relazione alla ricchezza e abbondanza locale di prede, e sono generalmente più estese nel maschio che nella femmina (ad es. Green et al 1984, Saavedra 2002, Polednik 2005, Fusillo 2006, Weinberger et al. 2016, Quaglietta et al. 2014, 2019). Le ampie esigenze di spazio e la vita solitaria determinano intrinseche basse densità di popolazione. I requisiti spaziali e la sua specializzazione ecologica, fanno della lontra un’ottima specie ombrello e organismo focale per la conservazione degli ecosistemi fluviali.

Distribuzione

La lontra eurasiatica è una specie con ampio areale originario eurasiatico (dalla penisola iberica sino al Giappone) e nordafricano (Marocco, Tunisia e Algeria). Originariamente presente lungo tutta la penisola, in Italia la lontra ha subito una forte rarefazione e contrazione dell’area di distribuzione. Attualmente rimane localizzata nelle regioni meridionali sebbene sia in atto un processo di ricolonizzazione che ha interessato recentemente anche le regioni centrali (ad es. Marcelli et al. 2023; Giovacchini et al. 2023). Nelle regioni settentrionali sta tornando per naturale ricolonizzazione da popolazioni austriache e slovene (ad es. Stokel et al. 2022) e in minor misura francesi (Mathieux 2020), ma la sua presenza è ancora esigua.

La prima indagine sulla presenza della lontra in Calabria è stata realizzata nel 1985, nel corso di una rilevazione nazionale promossa dal WWF Italia (Cassola 1986). La lontra risultò essere estinta in gran parte della Calabria, ma persisteva nell’estremo settentrionale della

regione. Dopo diciotto anni, nel 2003 per la prima volta si accerta la presenza di popolazioni di lontra in Calabria centrale, sebbene esigue e discontinue, specificatamente nei fiumi Savuto, Lese e Crocchio, ai margini dell'altipiano Silano (Marcelli 2006, Marcelli e Fusillo 2009). In risposta a questi primi rilevanti dati, il Parco Nazionale della Sila a partire dal 2009 ha attivato diversi progetti di ricerca sulla lontra, estendendo recentemente le indagini all'intera area MAB Sila. Nel 2009 nuovi dati di presenza sono acquisiti sul fiume Arvo all'interno del Parco, nell'alto corso del fiume Tacina, nel corso medio del Neto e su un immissario del lago Ampollino (Marcelli e Fusillo 2010). La ricolonizzazione dell'altipiano silano procede nel corso degli anni successivi, seppure in modo non lineare, ma con un bilancio favorevole tra colonizzazioni ed estinzioni locali. Altri siti di presenza all'interno del Parco sono rilevati nel 2011 e nel 2014 nell'alto corso dei fiumi Lese e Neto. Nel 2017 è documentata l'espansione della lontra sul medio e basso corso del fiume Neto ed è identificato un sito di presenza sul fiume Trionto. La percentuale di occupazione degli habitat fluviali stimata dai ricercatori incrementa dal 35 al 54% tra il 2009 e il 2017 (Marcelli e Fusillo 2018). Nel 2019 si documenta un'ampia distribuzione della lontra con la completa occupazione del fiume Neto e dei suoi principali affluenti in area MAB, compresi i corsi d'acqua Vitravo e Seccata (Marcelli e Fusillo 2019). Altri risultati importanti riguardano i fiumi Trionto e Crati. La presenza della lontra è accertata nel tratto del Trionto che scorre all'interno del Parco e sono osservate densità elevate di segni di presenza nei fiumi Ortiano e Laurenzana, due affluenti mai indagati in precedenza. Il Fiume Crati risulta ospitare la lontra in quasi tutti i siti indagati, ripristinando la continuità tra le popolazioni Silane e le popolazioni più settentrionali della Calabria e della Basilicata. Nel 2021 si accerta inoltre l'utilizzo dell'invaso di Ariamacina (Gervasio e Crispino comm. pers; Fusillo e Marcelli 2021).

Popolazione nel sito

La presenza della lontra nella ZSC è stata accertata solo recentemente (febbraio 2021), in seguito al rinvenimento dei tipici escrementi (*spraint*) in corrispondenza di un ponticello sul torrente Cecita e di tracce su neve (Gervasio G., Crispino F. oss. pers.). Non essendo seguita una indagine sistematica sulla presenza del mustelide nella ZSC, non è possibile quantificare la popolazione nel sito.

Idoneità ambientale

L'habitat della lontra nella ZSC è rappresentato da un tratto dell'alto corso del torrente Cecita, del vallone Fossata e dai valloni di Casu-Colle d'Arabia e altri piccoli affluenti. Si tratta di piccoli corsi d'acqua montani, in buono stato ma nel complesso poveri di risorse per la lontra. Sono tuttavia fondamentali per mantenere la continuità tra i bacini idrografici del Crati e del Neto (attraverso rispettivamente il Mucone e l'alto Lese). È ipotizzabile che attraverso i corsi d'acqua della ZSC la lontra possa colonizzare (o abbia ricolonizzato) anche l'invaso del Cecita e il vallone Freddo. Per questo è fondamentale monitorare e consolidare la presenza della lontra nella ZSC Cozzo del Principe.

Stato di conservazione nella ZSC

La qualità dell'habitat di specie nella ZSC è buona. La conservazione globale nel sito è pertanto definita buona. È tuttavia necessario prevedere indagini specifiche per qualificare la modalità di presenza nella ZSC e lo stato della popolazione locale. L'obiettivo di conservazione per la lontra eurasiatica nella ZSC è di mantenimento.

Canis lupus

Ecologia e biologia

Il lupo è tra gli altri rappresentanti del genere *Canis*, la specie di maggiori dimensioni. Il peso di un lupo adulto varia secondo un gradiente latitudinale all'interno dell'areale. Mentre gli individui più grossi (60-80 kg) si trovano esclusivamente alle latitudini settentrionali (Canada, Siberia), in Italia il peso del lupo assume valori intermedi, oscillando in media tra i 25 ed i 35 kg e comunque non superando punte massime di 40-45 kg. Rispetto ai maschi le femmine

hanno in genere peso e dimensioni leggermente inferiori. La colorazione del lupo in Italia è prevalentemente grigio-fulva, con tonalità tendenti al marrone-rossiccio più tipicamente durante il periodo estivo. Nella regione dorsale, sulla punta delle orecchie e della coda, spesso anche lungo gli arti anteriori, sono presenti bandeggi scuri tendenti al nero; mentre le zone addominali e ventrali appaiono più chiare, così come la tipica mascherina facciale che si stende ai lati del muso. Il lupo, al pari di altri Canidi, vive in unità sociali denominate branchi, che gli consentono di cacciare, allevare la prole e difendere il proprio territorio in modo integrato e coordinato. La dimensione di un branco è determinata da vari fattori quali la disponibilità di spazio concessa dagli altri branchi, dal tipo e dall'abbondanza di specie preda, dal tasso di mortalità della popolazione. Il branco è regolato da una rigorosa struttura sociale, determinata da una ferrea gerarchia lineare di dominanza che interessa tutti i componenti di entrambi i sessi. I vertici delle linee gerarchiche sono occupati dal maschio e dalla femmina dominante, denominati coppia "alfa", che generalmente è l'unica a riprodursi; tutti gli altri individui del branco rivestono posizioni subordinate (beta, gamma, etc.). L'attività riproduttiva inizia tra febbraio e marzo; nei due mesi che seguono l'accoppiamento, la femmina gravida si preoccupa di trovare e preparare una tana in un luogo sicuro. La gestazione dura circa 60 giorni; i cuccioli a circa tre settimane di vita abbandonano la tana e, durante l'estate, vengono spostati in una serie di siti di allevamento detti "rendez-vous sites". È qui che i cuccioli imparano a comunicare tra loro, a lottare, a cacciare, protetti dal branco. Gli individui in età riproduttiva di uno o due anni, possono tentare di acquisire posizione dominante nel branco o andare in dispersione alla ricerca di un nuovo territorio da occupare e di un individuo di sesso opposto con cui fondare un nuovo branco. Il fenomeno della dispersione rappresenta un elemento fondamentale per l'espansione dell'areale e la crescita demografica della specie oltre che per l'incremento della variabilità genetica. Nonostante le zone montane densamente boscate rappresentano un ambiente ottimale, il lupo è un animale estremamente adattabile a varie condizioni ecologiche, capace di muoversi anche in habitat sfavorevoli. Dal punto di vista dell'ecologia alimentare, il lupo è un carnivoro generalista, ovvero caccia quello che trova maggiormente disponibile nell'ambiente; è inoltre adattato a nutrirsi non solo di carne, ma anche di varie altre categorie alimentari. I lupi sembrano preferire gli ungulati selvatici nelle zone in cui essi sono disponibili; in caso di presenza contemporanea di prede selvatiche e domestiche, la scelta dipende principalmente dall'abbondanza e dalla vulnerabilità delle stesse.

Distribuzione

I risultati del progetto di monitoraggio nazionale sul lupo effettuati da ISPRA nel 2021 hanno permesso di produrre una stima aggiornata della distribuzione e consistenza della specie a livello nazionale che conferma la netta ripresa demografica avviatasi già negli anni scorsi e la ricolonizzazione dei comprensori da cui era scomparso nel secolo scorso. Dalle indagini effettuate si evince che la specie occupa la quasi totalità degli ambienti idonei nell'Italia peninsulare con un'estensione delle aree di presenza stimata in 41.600 km² nelle regioni alpine e 108.500 km² nelle regioni peninsulari.

Popolazione nel sito

La presenza del lupo nell'area che comprende la ZSC è stata di recente confermata tramite il rilevamento con differenti tecniche di monitoraggio. L'utilizzo sinergico delle diverse tecniche di indagine ha consentito di ottenere risultati utili a documentare sia la riproduzione che l'uso del territorio da parte del branco. In particolare, la popolazione nel sito è rappresentata da un nucleo riproduttivo di 6-9 lupi che occupa un vasto territorio sul versante sud-orientale del lago Cecità e nel quale ricade interamente l'area della ZSC.

Idoneità ambientale

L'idoneità ambientale del sito è potenzialmente buona, si segnala tuttavia, come elemento di criticità, la presenza di una recinzione che limita di fatto la possibilità di spostamento e

utilizzo di una parte dell'area da parte del lupo e di altri mammiferi di medie e grandi dimensioni.

Stato di conservazione nella ZSC

Lo Stato di Conservazione del lupo nel sito appare nel complesso soddisfacente. Il branco residente nell'area afferente alla ZSC è da diversi anni un nucleo stabile e riproduttivo. Nel complesso la popolazione e la distribuzione dei branchi nell'area della Sila grande appare stabile e sufficiente per garantire su lungo periodo la persistenza della specie.

4.5 Altre specie faunistiche di interesse comunitario

Nei successivi paragrafi sono illustrate, in forma tabellare e sintetica, le esigenze ecologiche e lo stato di conservazione delle altre specie di interesse comunitario o conservazionistico.

Insetti

Si riportano in tabella le esigenze ecologiche e la valutazione dello stato di conservazione delle specie di insetti segnalate nel sito e incluse negli allegati IV o inserite nei formulari per altre motivazioni (endemiti, liste rosse, convenzioni internazionali).

SPECIE	Esigenze ecologiche	Valutazione delle esigenze ecologiche nel sito	Stato di conservazione nel sito	Stato di conservazione IV Report
<i>Adscita italica</i>	Endemismo appenninico. La larva si nutre di alcune specie di <i>Rumex</i> . L'adulto vola da maggio a agosto in ambienti prativi a quote montane	Le caratteristiche ecologiche del sito sono idonee alla sopravvivenza della specie	Non valutabile	-
<i>Amata ragazzii</i>	Specie subnemorale, la larva è polifaga e su svariate piante erbacee. L'adulto vola in giugno-luglio	Le caratteristiche ecologiche del sito sono idonee alla sopravvivenza della specie	Non valutabile con precisione ma presumibilmente Buono	-
<i>Brenthis ino</i>	Specie asiatico-europea presente sull'Arco Alpino e in Calabria. La larva si alimenta a spese di alcune specie di <i>Filipendula</i> , <i>Rubus</i> , <i>Sanguisorba</i> . L'adulto vola in estate in aree montane fresche e umide.	Le caratteristiche ecologiche del sito sono idonee alla sopravvivenza della specie	Specie rara ma presente nel sito con una popolazione stabile e in buono stato di conservazione	-
<i>Carabus lefebvrei</i>	Silvicolo di foreste abbastanza umide e tendenzialmente tollerante bassi livelli di calcio nel suolo, l'adulto è rinvenibile tra aprile e settembre	Il sito è idoneo a ospitare popolazioni della specie.	Presumibilmente buono	-
<i>Cachylimorpha scalerciana</i>	Specie di recente identificazione, poco si conosce sulla sua ecologia	Il sito è idoneo a ospitare popolazioni della specie.	Non valutabile	-

<i>Clemathada calberlai</i>	Specie alpino-appennino-sicula. Le larve si alimentano di <i>Clematis vitalba</i> L. L'adulto vola da aprile a ottobre dal livello del mare fino a 1100 metri di quota in molte tipologie ambientali.	Il sito è idoneo a ospitare popolazioni della specie.	Specie rara nel sito	-
<i>Cucujus haematodes</i>	Elemento subcortico, predatore di coleotteri saproxilici, raro.	Il sito è idoneo a ospitare popolazioni della specie.	Buono	-
<i>Eupithecia mannaria</i>	La specie è stata distinta solo recentemente da <i>E. conterminata</i> , poco si conosce sull'ecologia. Probabilmente le larve si nutrono di <i>Abies alba</i>	Il sito è idoneo a ospitare popolazioni della specie.	Specie rara ma la popolazione del sito è in stato di conservazione Buono	-
<i>Gnorimus nobilis</i>	Saproxilofaga su varie piante, l'adulto è rinvenibile dalla tarda primavera per tutta l'estate	Il sito è idoneo a ospitare popolazioni della specie.	Non valutabile con precisione ma presumibilmente buono	-
<i>Hydriomena sanfilensis</i>	Specie sud appenninica endemica di Calabria e Basilicata. Lo stadio larvale si sviluppa probabilmente su ontani. Gli adulti sono stati raccolti in ambienti boscati freschi e umidi del piano montano in maggio-giugno.	Il sito è idoneo a ospitare popolazioni della specie.	Buono	-
<i>Hylaea mediterranea</i>	Specie sud-appennino-sicula endemica di questo territorio. Le larve si sviluppano a danno di alcune aghifoglie. Gli adulti volano con due generazioni da maggio a novembre in pinete e abetine soprattutto del piano montano.	Il sito è idoneo a ospitare popolazioni della specie.	Eccellente	-
<i>Itame messapiaria</i>	Endemismo puntuale delle aree forestate a quote più elevate del Massiccio della Sila. Poco si conosce circa la sua biologia, e sono ignoti gli stadi larvali. Vola da maggio ad agosto.	La specie sembra essere legata principalmente agli habitat forestali, ma può essere presente anche ai margini.	Buono	-
<i>Nothocasis rosariae</i>	Specie trans-ionica conosciuta in Italia centro-meridionale e in Grecia. La larva si	Il sito è idoneo a ospitare popolazioni della specie.	Specie rara ma in buone condizioni di conservazione	-

	sviluppa probabilmente su <i>Fagus</i> . L'adulto si rinviene in agosto-novembre in ambienti forestali montani.			
<i>Nychiodes ragusaria</i>	Le larve si alimentano su alcuni arbusti di fabacee e rosacee. L'adulto è stato osservato in ambienti caldi e assolati di pianura e collina da aprile a agosto, probabilmente con due generazioni.	Il sito è idoneo a ospitare popolazioni della specie.	Rara nel sito	-
<i>Megalycina serraria</i>	Endemismo appenninico. La dieta larvale è probabilmente composta da alcune rosacee (Flamigni et al., 2007). L'adulto è stato osservato in agosto-settembre in ambienti forestali del piano montano.	Specie legata al piano arbustivo degli habitat forestali, il sito è marginalmente favorevole alla specie	La specie nel sito è molto rara.	-
<i>Parnassius mnemosyne</i>	Lepidottero papilionide legato agli habitat di transizione. Larva oligofaga su <i>Corydalis</i> sp. L'adulto vola tra metà aprile e fine agosto.	Il sito è idoneo a ospitare popolazioni della specie.	Buono	U1
<i>Phengaris arion</i>	La larva si nutre dapprima di <i>Thymus serpyllum</i> L., poi di formiche del genere <i>Myrmica</i> all'interno del formicaio. Gli adulti volano in giugno-luglio in aree montane assolate.	Il sito è idoneo a ospitare popolazioni della specie.	Specie molto rara nel sito.	U1
<i>Pterosticus ruffoi</i>	Specie endemica calabrese, preferisce le faggete igrofile-microterme	Il sito è idoneo a ospitare popolazioni della specie.	Presumibilmente buono	-
<i>Ptilophora variabilis</i>	Gli stadi larvali si alimentano di diverse latifoglie, probabilmente con preferenza per <i>Acer</i> spp. L'adulto è stato raccolto da novembre a gennaio in aree forestate montane, solo occasionalmente a bassa quota.	Il sito è idoneo a ospitare popolazioni della specie.	Buono	-
<i>Solitanea mariae</i>	Il bruco si nutre di <i>Corylus avellana</i> L. e <i>Alnus cordata</i> (Loisel.). Gli adulti sono stati rinvenuti in ambienti	Il sito è idoneo a ospitare popolazioni della specie.	Buono	-

	boscati a quote prevalentemente collinari e montane in maggio-ottobre.			
<i>Zerynthia cassandra</i>	Frequenta habitat di transizione. Monofaga su <i>Aristolochia</i> sp.	La specie è rara nel sito che però offre le condizioni ecologiche adatte alla specie	Buono	FV
<i>Zygaena nevadensis</i>	Dieta larvale composta da diverse fabacee. L'adulto è stato rinvenuto in ambienti prativi freschi del piano montano a giugno.	Il sito è idoneo a ospitare popolazioni della specie.	Non valutabile	-

Anfibi

Si riportano in tabella le esigenze ecologiche e la valutazione dello stato di conservazione delle specie di anfibi segnalate nel sito e incluse negli allegati IV o inserite nei formulari per altre motivazioni (endemiti, liste rosse, convenzioni internazionali).

SPECIE	Esigenze ecologiche	Valutazione delle esigenze ecologiche nel sito	Stato di conservazione e nel sito	Stato di conservazione IV Report
<i>Hyla intermedia</i> Boulenger 1882	Specie che frequenta boschi, siepi, arbusteti, cespuglieti e coltivi. Si riproducono in corpi idrici generalmente circondati da abbondante vegetazione e con corrente debole o assente.	Nel sito le esigenze ecologiche chiave sono presenti	Favorevole	U1
<i>Rana dalmatina</i> Fitzinger in Bonaparte 1838	Frequenta sia ambienti boschivi (principalmente boschi di latifoglie) sia ambienti aperti, quali prati, pascoli, brughiere, nonché incolti ai margini dei campi.	Nel sito le esigenze ecologiche chiave sono presenti	Favorevole	FV
<i>Rana italica</i> Dubois 1987	Specie molto legata all'acqua, attiva per quasi tutto l'anno. Si riproduce lungo torrenti e ruscelli, che scorrono generalmente all'interno di aree boschive, dalle sorgenti fino alla foce nei pressi del mare, ma può riprodursi anche in fontanili e abbeveratoi.	Nel sito le esigenze ecologiche chiave sono presenti	Favorevole	U1
<i>Salamandra salamandra gigliolii</i> (Eiselt & Lanza 1956)	Frequenta boschi umidi con presenza di corsi d'acqua a carattere lotico	Nel sito le esigenze ecologiche chiave sono presenti	Favorevole	NA

Rettili

Si riportano in tabella le esigenze ecologiche e la valutazione dello stato di conservazione delle specie di rettili segnalate nel sito e incluse negli allegati IV o inserite nei formulari per altre motivazioni (endemiti, liste rosse, convenzioni internazionali).

SPECIE	Esigenze ecologiche	Valutazione delle esigenze ecologiche nel sito	Stato di conservazione nel sito	Stato di conservazione IV Report
<i>Anguis veronensis</i> Pollini 18185	Specie terricola e fossoria, predilige una grande varietà di ambienti, di solito mesofili o perfino umidi. Tipicamente legato ad aree erbose (radure di boschi, alpeggi, ecc.) e ad aree coperte da abbondante lettiera (Corti et al. 2010).			
<i>Lacerta bilineata</i> (Daudin, 1802)	Frequenta fasce ecotonali tra prato e bosco e prato e macchia, versanti aperti e soleggiati con rocce e cespugli, aree coltivate e incolti marginali, i filari e le sponde lungo i corsi d'acqua e i bacini con buona copertura erbacea e arbustiva.	Nel sito le esigenze ecologiche chiave sono presenti	Favorevole	FV

Chiroteri

Si riportano in tabella le esigenze ecologiche e la valutazione dello stato di conservazione delle specie di chiroteri segnalate nel sito e incluse negli allegati IV o inserite nei formulari per altre motivazioni (endemiti, liste rosse, convenzioni internazionali).

SPECIE	Esigenze ecologiche	Valutazione delle esigenze ecologiche nel sito	Stato di conservazione nel sito	Stato di conservazione IV Report
<i>Eptesicus serotinus</i>	Specie forestale che si è adattata fortemente agli ambienti urbanizzati. Negli ambienti naturali boschivi frequenta in particolar modo le aree marginali, specialmente se presenti raccolte	Le caratteristiche del sito sono corrispondenti alle esigenze ecologiche della specie.	I dati disponibili non permettono di stabilire con precisione lo stato di conservazione.	FV

	d'acqua pascoli.			
<i>Hypsugo savii</i>	Specie occupa svariati ambienti per cacciare. Nelle aree montane preferisce la presenza di ambienti rocciosi.	Le caratteristiche del sito sono corrispondenti alle esigenze ecologiche della specie.	I dati disponibili non permettono di stabilire con precisione lo stato di conservazione.	FV
<i>Myotis daubentonii</i>	Predilige superfici forestali associate ad ambienti umidi dove caccia. Tuttavia, col tempo, ha imparato a colonizzare ambienti sinantropici purchè sempre nelle vicinanze di ambienti acquatici.	Le caratteristiche del sito sono corrispondenti alle esigenze ecologiche della specie.	I dati disponibili non permettono di stabilire con precisione lo stato di conservazione.	U1
<i>Pipistrellus pipistrellus</i>	Specie forestale che si è adattata all'ambiente urbano. Nei contesti naturali predilige boschi attraversati da corsi d'acqua per cacciare.	Le caratteristiche del sito sono corrispondenti alle esigenze ecologiche della specie.	I dati disponibili non permettono di stabilire con precisione lo stato di conservazione.	FV

Mammiferi (esclusi i Chiroteri)

Si riportano in tabella le esigenze ecologiche e la valutazione dello stato di conservazione delle specie di mammiferi segnalate nel sito e incluse negli allegati IV o V inserite nei formulari per altre motivazioni (endemiti, liste rosse, convenzioni internazionali).

SPECIE	Esigenze ecologiche	Valutazione delle esigenze ecologiche nel sito	Stato di conservazione nel sito	Stato di conservazione IV Report
<i>Felis silvestris</i>	Il gatto selvatico è un carnivoro solitario. Stabilisce ampie aree vitali (anche >10 km ²) la cui estensione è tuttavia variabile localmente in relazione a diversi fattori, principalmente la disponibilità di prede. In genere le aree vitali del maschio sono più ampie di quelle di femmine e giovani/subadulti e possono sovrapporsi a quelle di una o più femmine. In Italia l'area vitale media del gatto selvatico, stimata in due aree dell'Italia centrale, è risultata rispettivamente di circa 23 e 7 km ² (Anile et	Le caratteristiche del sito sono corrispondenti alle esigenze ecologiche della specie.	I dati disponibili non permettono di definire lo stato di conservazione nel sito	FV

	<p>al. 2017). È un carnivoro legato agli habitat forestali, in particolare di latifoglie (querreti) come confermato anche in Italia (Anile et al. 2019, Cascini et al. 2021). Ha bisogno di boschi estesi e continui (Fusillo e Marcelli 2021) ma in ambiente mediterraneo sono importanti anche gli habitat arbustivi, quale la macchia mediterranea (Lozano et al. 2003, Monterroso et al., 2009), e la presenza di aree aperte probabilmente favorevoli per la caccia, per cui la specie è presente anche in ambienti rurali (Cascini et al. 2021, Fusillo e Marcelli 2022). Necessita di adeguata copertura arbustiva o disponibilità di cavità naturali in cui trascorrere le ore di inattività diurna. Nelle aree montane la durata e profondità della copertura nevosa appaiono un fattore limitante per la presenza della specie. Sebbene sia una specie strettamente carnivora, il gatto selvatico mostra una certa flessibilità che gli consente di avere una dieta molto specializzata in alcune aree o periodi, o di ampliare la nicchia trofica laddove si riduca la disponibilità delle prede principali, rappresentate da piccoli roditori (Apostolico et al. 2016). Può nutrirsi anche di anfibi anuri, insetti, uccelli, conigli selvatici, carogne. È una specie notturna, attiva di giorno solo in aree con scarso disturbo umano (Genovesi e Boitani 1993). Il gatto selvatico è minacciato da deterioramento e frammentazione degli habitat forestali e dall'ibridazione con il gatto domestico, anche se la popolazione italiana è quella meno interessata da questo fenomeno in Europa (Mattucci et al. 2013). Rappresentano una potenziale minaccia anche le malattie trasmesse dal gatto domestico; in alcuni paesi europei hanno un impatto sulle popolazioni locali anche la mortalità stradale e le uccisioni illegali.</p>			
<p><i>Hystrix cristata</i></p>	<p>L'istrice è una specie adattabile, presente in diverse tipologie di habitat ma maggiormente frequente in ecosistemi agro-forestali, e in aree di pianura o collinari (ma in Appennino è frequente anche oltre i 1000 m slm). È roditore monogamo che utilizza aree vitali di limitate dimensioni (10 – 478 ha, Lovari et al. 2013) variabili anche in funzione della eterogeneità e ricchezza di habitat e più piccole in aree con disponibilità di coltivi. Scava complesse tane sotterranee che utilizza per molti anni. Può utilizzare anche cavità naturali. Nei paesaggi agricoli i corridoi ripariali sono importanti elementi dell'habitat della specie. È una</p>	<p>Le caratteristiche del sito sono corrispondenti alle esigenze ecologiche della specie.</p>	<p>I dati disponibili non permettono di definire lo stato di conservazione nel sito</p>	<p>FV</p>

	specie notturna. Si alimenta di vegetali, frutti ma anche bulbi e rizomi (Mori E. (https://www.mammiferi.org/wp-content/uploads/2017/04/comunicazione_mammiferi-2017/04/Scheda_GPM_Hystrix_cristata_IT.pdf))			
<i>Martes martes</i>	Specie forestale, particolarmente associata ad ambienti boschivi caratterizzati da complessità strutturale verticale ed orizzontale (Proulx 2004). In Europa la martora è stata studiata per lo più nelle foreste di latifoglie (Zalewski et al. 2006, Marchesi 1989), ma la specie utilizza anche i boschi di conifere (Brainerd e Rolstad 2002) e la macchia. In paesaggi più antropizzati e frammentati sono importanti anche piccoli patch boschivi o siepi dove le martore concentrano spesso l'attività di foraggiamento (Peerboom et al. 2008). Studi più recenti evidenziano elevati livelli di presenza della martora anche in habitat aperti su ampia scala spaziale suggerendo una maggiore flessibilità ecologica della specie di quanto si ritenesse in precedenza (Moll et al. 2016). I rifugi diurni sono nella gran parte dei casi su alberi (ad es. nidi di uccello abbandonati o cavità del tronco, spesso utilizzate come tane natali; Zalewski 1997). Sono importanti alberi di grandi dimensioni.	Le caratteristiche del sito sono corrispondenti alle esigenze ecologiche della specie.	I dati disponibili non permettono di definire lo stato di conservazione nel sito	FV
<i>Muscardinus avellanarius</i>	Piccolo roditore arboricolo appartenente alla famiglia dei Gliridi, legato ad ambienti boschivi con denso sottobosco ed elevata diversità strutturale e di specie arboreo-arbustive. In particolare, appare prediligere boschi decidui o boschi misti di conifere e latifoglie con denso sottobosco, ma anche i boschi giovani e le zone ecotonali (Juškaitis 2008). La diversità arbustiva è un determinante della probabilità di sopravvivenza e dell'abbondanza locale, mentre le dinamiche locali di occupazione sono influenzate sia dalla dimensione sia dalla qualità dei patch di habitat (Mortelliti et al. 2014). In Italia la specie appare più sensibile alla perdita di habitat che non alla frammentazione (Mortelliti et al. 2014). Diversamente da altri piccoli mammiferi è una specie longeva, con popolazioni caratterizzate da basso tasso di accrescimento e basse densità (Bright e Morris 1996).	Le caratteristiche del sito sono corrispondenti alle esigenze ecologiche della specie.	I dati disponibili non permettono di definire lo stato di conservazione nel sito	FV
<i>Sciurus meridionalis</i>	Lo scoiattolo meridionale, riconosciuto come endemita solo di recente (Wauters et al. 2017) è distribuito in Calabria, nelle aree montuose dei tre parchi nazionali e lungo	Le caratteristiche del sito sono	I dati disponibili non permettono di definire lo stato	-

	<p>la catena Costiera e si sta espandendo verso le porzioni centrali e meridionali della Basilicata (Bartolommei et al. 2016). Come lo scoiattolo comune è un roditore arboricolo. Utilizza diverse tipologie di habitat forestali, boschi di caducifoglie a bassa quota, castagneti, querceti, boschi di conifere. I boschi di pino nero calabrese rappresentano l'habitat di elezione della specie. Sembrerebbe prediligere le quote medie risultando meno abbondante nei boschi di faggio e boschi misti di faggio e abete (Wauters L. Colangelo P.). Costruisce nidi su rami alti degli alberi e la conta dei nidi è una delle tecniche di monitoraggio della specie indice di presenza. I pochi studi ecologici sulla specie, condotti in Sila e sul Pollino, suggeriscono una preferenza di alberi di pino e querce per la realizzazione dei nidi, posizionati in genere ad una altezza pari al 60-70% dell'altezza totale dell'albero di nidificazione. La densità di nidi in Sila non sembra differire significativamente tra foreste di pino nero calabro, boschi misti dominati da faggio e castagneti. Sembra comunque che la presenza nelle faggete o in altri boschi di latifoglie sia condizionato dalla vicinanza con boschi di pino nero calabro che forniscono la principale risorsa trofica dello scoiattolo (Cagnin <i>et al.</i> 2000). Uno studio in Pollino suggerisce uno scarso effetto della dimensione dei patch boschivi sulla presenza della specie. La probabilità di presenza dello scoiattolo è tuttavia positivamente influenzata dalla proporzione di conifere e dall'altezza media degli alberi, la densità di nidi è positivamente correlata con la diversità arborea e con la proporzione di querce decidue e sempreverdi (cerro e leccio); ad area vasta bassi livelli di frammentazione degli habitat boschivi e la presenza di querce sembrano favorire la presenza dello scoiattolo (Rima et al. 2010).</p>	<p>corrisponde alle esigenze ecologiche della specie.</p>	<p>di conservazione nel sito</p>	
--	---	---	----------------------------------	--

4.6 Analisi delle pressioni e delle minacce

Al fine di determinare lo stato di conservazione e definire appropriate misure di gestione è fondamentale conoscere i fattori di pressione (attualmente presenti) e minaccia (che potranno agire in futuro) che insistono su un sito. Inoltre, una corretta analisi delle pressioni e delle minacce nei siti Natura 2000 consente di dare una priorità alle azioni da intraprendere. Obiettivo dell'analisi, dunque, è quello di fornire un quadro riassuntivo dei principali fattori di pressione/minaccia e delle relazioni causa-effetto che legano tali fattori alle variazioni dello stato di conservazione degli elementi di interesse.

Le analisi, utilizzando un metodo "expert based", si sono basate su una revisione di quanto indicato: nella recente versione del Formulario Standard del sito (dicembre 2019) che riporta

la tabella relativa a "Minacce, pressioni e attività con un impatto sul sito" (Tabella 40); negli studi specialistici redatti per i monitoraggi e dai rilevamenti effettuati per la redazione del Piano.

Tabella 40 - Estratto dal Formulario Standard dell'elenco di minacce, pressioni e attività presenti nel sito.

IMPATTI NEGATIVI			
GRADO	MINACCE E PRESSIONI (COD)	DESCRIZIONE	INTERNO(I)/ESTERNO (O) O ENTRAMBI (B)
L	A04.01	Pascolo intensivo	b
L	B02	Gestione e uso di foreste e piantagioni	b
L	D01.01	Sentieri, piste ciclabili (includere strade forestali non asfaltate)	i
L	K02.01	Modifica della composizione delle specie (successione)	i

Legenda: Grado: H, alto; M, medio; L, basso. Inside: i, outside: o; both: b.

Come sistema di classificazione univoca è stata utilizzata la lista di pressione e minacce elaborata dalla Commissione Europea nell'ultima versione del 2018. Di seguito è riportata la lista con le 15 macrocategorie, suddivise poi in un secondo livello gerarchico.

A	Agricoltura
B	Silvicoltura
C	Estrazione di risorse (minerali, torba, fonti di energia non rinnovabile)
D	Processi di produzione di energia e costruzione delle infrastrutture annesse
E	Costruzione ed operatività di sistemi di trasporto
F	Sviluppo, costruzione e utilizzo di infrastrutture ed aree residenziali, commerciali, industriali e per il tempo libero
G	Estrazione e coltivazione di risorse biologiche viventi (diversa dall'agricoltura e dalla silvicoltura)
H	Azioni militari, misure di pubblica sicurezza e altre forme di interferenza antropica
I	Specie alloctone e problematiche
J	Inquinamento da fonti miste
K	Variazioni dei regimi idrici di origine antropica
L	Processi naturali (escluse le catastrofi e i processi indotti da attività umane o cambiamenti climatici)
M	Eventi geologici, catastrofi naturali
N	Cambiamenti climatici
X	Pressioni sconosciute, nessuna pressione e pressioni esterne allo Stato Membro

A tal proposito i codici presenti in nella tabella precedente vengono di seguito convertiti con i codici della classificazione di ultimo aggiornamento (http://cdr.eionet.europa.eu/help/habitats_art17).

MINACCE E PRESSIONI (CODICI FS)		Minacce e pressioni (aggiornamento codici 2023)	
CODICE	DESCRIZIONE	CODICE	DESCRIZIONE
A04.01	Pascolo intensivo	PA07	Pascolo intensivo o sovrapascolo di bestiame domestico
B02	Gestione e uso di foreste e piantagioni	PB02	Conversione in terreno agricolo (esclusi incendi e drenaggi)
D01.01	Sentieri, piste ciclabili (includere strade forestali non asfaltate)	PE01	Strade, ferrovie e relative infrastrutture
K02.01	Modifica della composizione delle specie (successione)	PM07	Processi naturali senza influenza diretta o indiretta di attività umane o cambiamento climatico

A partire dalle risultanze del quadro conoscitivo sono stati esaminati i fattori di impatto sia di carattere antropico che naturale, agenti sugli habitat, sulla flora e sulle specie di fauna di interesse comunitario presenti nel sito considerando quelli attualmente presenti e quelli che potranno presentarsi nel breve-medio periodo. L'importanza relativa o magnitudo di una

pressione/minaccia per ciascun target individuato è stata classificata attraverso tre categorie: alta (H), media (M) e bassa (L). Le informazioni sono state strutturate in tabelle di sintesi e dettagliate in maniera discorsiva.

La ZSC si colloca in un'area recintata e protetta, inibita alla circolazione di automezzi, ad esclusione di una piccola zona adibita ad area picnic. Il sito è in buone condizioni di naturalità o guidata verso la naturalizzazione. Le specie di insetti di all. Il presenti sono in buono stato e non si riscontrano particolari elementi di pressione o minaccia.

PA Agricoltura

PA07 – Pascolo intensivo o sovrapascolo di bestiame domestico

Il pascolo intensivo porta ad un radicale cambiamento della fisionomia degli ambienti in cui esso insiste e quando raggiunge il livello di sovrapascolo comporta un progressivo deterioramento dell'ambiente, con conseguente perdita di servizi ecosistemici e biodiversità. Per quanto riguarda la flora e gli habitat, il pascolo intensivo o il sovra-sfruttamento del bestiame in habitat agricoli e agroforestali (ad es. pascoli, prati, boschi al pascolo) dove il pascolo provoca danni alla vegetazione o al suolo rappresenta una pressione e una minaccia. Sono incluse anche le situazioni dovute a inadeguata o mancata gestione della conservazione.

Target	Pressione	Magnitudo	Minaccia	Magnitudo
6210			X	M
9220*			X	L
9530*			X	L
<i>Triturus carnifex</i>	x	L		

PB – Silvicultura

PB06 – Taglio (escluso taglio a raso) di singoli individui arborei

PB07 – Rimozione di alberi morti e morenti, incluso il legno a terra

PB08 – Rimozione di vecchi alberi

La quasi totalità del sito ricade in Zona B del Parco (Zona A 4,80 5 ettari circa). Nonostante una parte dei boschi sia stata interessata negli anni da tagli, talvolta con metodi conservativi, gli habitat forestali godono di un diffuso stato positivo di conservazione. Pertanto è di fondamentale importanza garantire l'invecchiamento dei boschi e mantenere il più possibile in loco il legno morto e lasciare in piedi gli alberi morti o senescenti. Al fine di garantire che ciò avvenga è necessario che sia garantita la gestione forestale prevista per la Zona B, rispettando quanto previsto dall'Art. 22, in particolar modo dai commi 2, 4, 7, 8, 9 e 10, e dall'Art. 23, comma 2.1. Infatti nell'eventualità che dovessero essere necessari interventi forestali, questi devono essere realizzati secondo criteri della selvicoltura sistemica. Gli interventi quindi dovranno tenere in considerazione le esigenze delle specie ed essere orientati a mantenere il più possibile una elevata diversità forestale specifica e strutturale, il legno morto a terra e gli alberi morti o senescenti. Diversamente, per la Zona A, come previsto dall'Art. 22 comma 2 e dall'Art. 23 comma 1 del Regolamento del Parco, in questa zona si persegue l'obiettivo della conservazione di tutti gli ecosistemi forestali, che sono lasciati alla libera e naturale evoluzione eliminando qualsiasi influenza antropica ivi compresi gli interventi selvicolturali.

Target	Pressione	Magnitudo	Minacce	Magnitudo
<i>Chiroteri</i>			X	L
<i>Avifauna forestale</i>			X	L

PB17 – Uso di prodotti chimici per la protezione delle piante in ambito forestale

Uso di prodotti chimici fitosanitari nella silvicoltura (ad es. pesticidi, erbicidi, fungicidi, feromoni o repulsivi).

Target	Pressione	Magnitudo	Minacce	Magnitudo
9220*			X	M

PB26 – Altre attività forestali, escluse quelle relative all'agroforestazione

Altre attività forestali quali ad esempio la potatura oppure pratiche di lavorazione del terreno in silvicoltura e altre pratiche di gestione del suolo in silvicoltura, rappresentano una pressione o minaccia per alcuni habitat presenti nel sito.

Target	Pressione	Magnitudo	Minacce	Magnitudo
91E0*			X	M
9220*			X	L
9530*			X	L

PE – Costruzione ed operatività di sistemi di trasporto

PE01 – Strade, ferrovie e relative infrastrutture (es. ponti, viadotti, tunnel)

Strade, ferrovie e relative infrastrutture all'interno della ZSC rappresentano delle barriere per la naturale dispersione degli individui, ciò favorisce l'isolamento dei diversi nuclei. Inoltre, il traffico veicolare rappresenta una rilevante causa di mortalità.

Target	Pressione	Magnitudo	Minaccia	Magnitudo
<i>Triturus carnifex</i>			X	L

PG-Estrazione e coltivazione di risorse biologiche viventi (diverse dall'agricoltura e dalla silvicoltura)

PG11 – Caccia illegale, uccisioni illegali

L'attività venatoria all'interno della ZSC ricadente in area protetta non è consentita in base alla legge quadro che disciplina la materia della caccia e tutela della fauna selvatica (legge n° 157/92). Fenomeni di bracconaggio, avvelenamento ed uccisione in genere sono state segnalate in tutta l'area protetta. Il lupo viene ucciso convenzionalmente perché ritenuto responsabile di danni agli allevamenti o come trofeo rispetto al suo ruolo di "specie bandiera" nelle politiche di tutela ambientale.

Target	Pressione	Magnitudo	Minacce	Magnitudo
<i>Canis lupus</i>	x	M		

PH - Azione militare, misure di pubblica sicurezza e altre intrusioni umane

PH06 - Chiusura o restrizioni nell'accesso a siti /habitat

Il libero movimento di tutte le specie di fauna all'interno degli habitat è una condizione essenziale per il corretto funzionamento degli ecosistemi. La esclusione artificiale di anche una sola specie presente, infatti, può innescare meccanismi di alterazione degli equilibri ecologici, di difficile previsione. Gli effetti negativi dell'interruzione della continuità ambientale risultano amplificati nel caso di barriere situate in prossimità dei margini di transizione tra due ambienti ad ecologia diversa (ecotoni, margini di bosco, corsi d'acqua, ecc.) e in aree ad elevata biodiversità.

Target	Pressione	Magnitudo	Minacce	Magnitudo
--------	-----------	-----------	---------	-----------

<i>Canis lupus</i>	x	M		
--------------------	---	---	--	--

PH04 – Vandalismo o incendi dolosi

Negli ultimi 20 anni circa la ZSC non è stata interessata da incendi. Tuttavia, ultimamente, roghi di grandi dimensioni si sono avvicinati al sito. Il fuoco rappresenta quindi la principale minaccia per tutte le specie di vertebrati ed invertebrati presenti nel sito, sia per morte diretta, sia per la perdita delle condizioni ecologiche che possano garantire la sopravvivenza a lungo termine delle popolazioni.

Target	Pressione	Magnitudo	Minacce	Magnitudo
Tutte le specie e gli habitat presenti			X	M

PI - Specie aliene e problematiche

PI02 - Altre specie esotiche invasive (non di rilevanza unionale)

Problemi relativi ad altre specie aliene "invasive" la cui introduzione e diffusione rappresenta una minaccia o una potenziale minaccia per gli habitat e le specie endemiche, indipendentemente dalla popolazione invasiva, in particolare, nel sito ci si riferisce all'abete rosso (*Picea excelsa*).

Target	Pressione	Magnitudo	Minacce	Magnitudo
3260			X	L
91E0*			X	L
9220*			X	L
9530*			X	L

PI03 – Specie native problematiche

Per quanto concerne il fenomeno del randagismo, l'ibridazione con il cane e le conseguenze deleterie dell'introggressione genica, rappresentano seri fattori di minaccia per la conservazione del lupo (Donfrancesco et al., 2019); questo fenomeno è stato documentato sia in zone di presenza stabile della specie, come le aree protette del Pollino e dell'Aspromonte (AA.VV. 2019), sia in aree rurali semi antropizzate di più recente colonizzazione sul versante centro occidentale della Calabria, in una fascia pedemontana prospiciente la costa del Mare Tirreno (Crispino et al., 2021).

Target	Pressione	Magnitudo	Minacce	Magnitudo
<i>Canis lupus</i>	x	M		

PM Processi naturali (escluse le catastrofi e i processi indotti da attività umane o cambiamenti climatici)

PM07 - Processi naturali senza influenza diretta o indiretta di attività umane o cambiamento climatico

La successione naturale della vegetazione può comportare l'interramento di ambienti umidi a carattere lentic con conseguente compromissione della comunità animale che vi abita.

Target	Pressione	Magnitudo	Minaccia	Magnitudo
<i>Triturus carnifex</i>			X	L

PX - Pressioni sconosciute, nessuna pressione o pressioni con origine esterna allo Stato Membro

PX04 - Nessuna pressione o minaccia

Non si rilevano specifiche pressioni o minacce per la lontra nella ZSC

Target	Pressione	Magnitudo	Minacce	Magnitudo
<i>Lutra lutra</i>				

4.6.1 Modifiche al Formulario Standard relative a pressioni e minacce.

La tabella del formulario andrebbe aggiornata con le nuove informazioni e la nuova codificazione, così come di seguito riportato.

IMPATTI NEGATIVI			
Grado	Minacce e pressioni (cod)	Descrizione	Interno/esterno o entrambi
M	PG11	Uccisioni illegali	b
M	PI03	Specie native problematiche	b
M	PH06	Chiusura o restrizioni nell'accesso a siti /habitat	b
L	PB06	Taglio (escluso taglio a raso) di singoli individui arborei	b
L	PB07	Rimozione di alberi morti e morenti, incluso il legno a terra	b
L	PB08	Rimozione di vecchi alberi	b
M	PH04	Vandalismo o incendi dolosi	b
L	PA07	Pascolo intensivo o sovrapascolo di bestiame domestico	b
L	PE01	Strade, ferrovie e relative infrastrutture (es. ponti, viadotti, tunnel)	i
L	PM07	Processi naturali senza influenza diretta o indiretta di attività umane o cambiamento climatico	i
M	PB17	Uso di prodotti chimici per la protezione delle piante in ambito forestale	b
L	PB26	Altre attività forestali, escluse quelle relative all'agroforestazione	b
L	PI02	Altre specie esotiche invasive (non di rilevanza unionale)	b

4.6.2 Analisi principali fattori di pressione/minaccia per le altre specie di interesse comunitario

La ZSC presenta un buon grado di naturalità, tuttavia il pascolo intensivo, che in alcuni casi si configura come sovrapascolo, la presenza di strade e la successione naturale della vegetazione con cambiamenti nella composizione specifica rappresentano un potenziale fattore di disturbo per la comunità di anfibi e rettili che insiste nell'area.

Per le numerose specie di insetti di interesse non primario segnalate nel sito non si riscontrano fattori di particolare pericolo. Per alcune specie particolarmente rare o endemiche si evidenzia un potenziale pericolo dovuto al prelievo non autorizzato per collezionismo.

Per quanto riguarda i mammiferi sono state individuate le principali criticità delle seguenti specie:

Felis silvestris, Martes martes, Sciurus meridionalis, Muscardinus avellanarius

Nel complesso le esigenze ecologiche di queste specie legate alle foreste sono soddisfatte nella ZSC e non si rilevano pressioni specifiche. Nella ZSC sono compresi o parzialmente compresi rispettivamente, l'ontaneta di Arboreto Sbanditi e la Pineta del Vallone Cecita che l'ente Parco ha individuato quali boschi con caratteri di vetustà. Tuttavia la ZSC e le aree limitrofe ricadono in zona B del Parco secondo il PP in corso di approvazione; nella istituenda zona B per la gestione forestale valgono gli indirizzi gestionali dei Piani forestali regionali e dei Piani di gestione del patrimonio agricoloforestale delle Comunità Montane vigenti (previo parere favorevole del Parco). Ciò implica potenzialmente la possibilità di realizzare tagli produttivi. Per favorire la presenza di questi mammiferi forestali è necessario tutelare i boschi vetusti individuati e privilegiare una gestione forestale sistemica per i boschi della ZSC, finalizzata al mantenimento o raggiungimento di una elevata diversità strutturale e specifica, con presenza di alberi maturi e di grandi dimensioni.

Hystrix cristata

Non si rilevano pressioni specifiche per la specie nel sito.

5 QUADRO DI GESTIONE

5.1 Obiettivi di conservazione

Come illustrato nelle precedenti sezioni, attraverso la Direttiva 92/43/CEE l'Unione Europea si pone con l'art. 2, l'obiettivo generale di: "contribuire a salvaguardare la biodiversità mediante la conservazione degli habitat naturali, nonché della flora e della fauna selvatiche nel territorio europeo". Tale obiettivo consiste nel contribuire significativamente al mantenimento di un habitat o di una specie di interesse comunitario in uno stato di conservazione soddisfacente o al ripristino degli stessi, ed alla coerenza di rete nella regione biogeografica cui il sito appartiene.

Lo stato di conservazione soddisfacente è definito dall'articolo 1 della Direttiva, lettera e), per gli habitat naturali e dall'articolo 1, lettera i), per le specie:

- per un habitat naturale quando:
 - la sua area di ripartizione naturale e le superfici che comprende sono stabili o in estensione;
 - la struttura e le funzioni specifiche necessarie al suo mantenimento a lungo termine esistono e possono continuare ad esistere in un futuro prevedibile;
 - lo stato di conservazione delle specie tipiche è soddisfacente;
- per una specie quando:
 - i dati relativi all'andamento delle popolazioni della specie in causa indicano che tale specie continua e può continuare a lungo termine ad essere un elemento vitale degli habitat naturali cui appartiene;
 - l'area di ripartizione naturale di tale specie non è in declino né rischia di declinare in un futuro prevedibile;
 - esiste e continuerà probabilmente ad esistere un habitat sufficiente affinché le sue popolazioni simantengano a lungo termine.

Lo stato di conservazione è considerato quindi "soddisfacente" quando l'area di distribuzione degli habitat o delle specie sia stabile o in espansione e le condizioni ambientali siano tali da garantirne la presenza e la permanenza a lungo termine.

Una volta individuati le esigenze ecologiche degli habitat e delle specie presenti nel sito e i fattori di maggior impatto, il Piano di Gestione presenta gli obiettivi gestionali generali e gli obiettivi di dettaglio da perseguire per garantire il ripristino e/o il mantenimento in uno stato di conservazione soddisfacente di habitat e specie.

Gli obiettivi di conservazione di un Sito della Rete Natura 2000 sono stabiliti per tutte le specie elencate nelle tabelle 3.1 e 3.2 del FS; ne sono escluse le specie elencate nella tabella 3.3 e le specie incluse nelle precedenti tabelle ma con valore di popolazione pari a D. Tale esclusione è motivata da un documento orientativo predisposto dalla Commissione Europea con lo scopo di fornire agli Stati membri gli orientamenti per interpretare l'art. 6 della Direttiva Habitat, che indica le misure per la gestione dei siti Natura 2000 (La gestione dei siti della Rete Natura 2000. Guida all'interpretazione dell'articolo 6 della direttiva «Habitat» 92/43/CEE).

Coerentemente con quanto previsto dalla Direttiva Habitat, la gestione della ZSC ha l'obiettivo generale di mantenere e/o ripristinare lo stato soddisfacente di conservazione degli habitat e delle specie di interesse comunitario, attraverso l'adozione di opportune misure di conservazione.

Questo obiettivo generale, viene di seguito declinato in obiettivi specifici, individuati in considerazione del contesto locale, analizzando in modo integrato lo stato di conservazione di specie ed habitat, le loro esigenze ecologiche, le pressioni/criticità riscontrate sul territorio.

Nei capitoli successivi, si riportano le misure di conservazione atte a garantire la corretta gestione naturalistica della ZSC per il raggiungimento degli obiettivi di conservazione.

5.2 Obiettivi di conservazione per gli habitat

Per una corretta gestione della ZSC si richiede la definizione e l'attuazione di misure e interventi di conservazione e gestione, che tengano conto:

- del mantenimento di un elevato grado di complessità degli habitat;
- della gestione sostenibile degli habitat;
- della riduzione delle cause di degrado e declino delle specie vegetali e degli habitat.

3260 Fiumi delle pianure e montani con vegetazione del *Ranunculion fluitantis* e *Callitricho-Batrachion*

Mantenere lo stato di conservazione favorevole della struttura e dell'area occupata dall'habitat

Obiettivo prioritario

Parametri art. 17	Attributi	Sotto-attributi	Target	UM Target	Note
Area occupata	Superficie	//	0.25 superficie attuale	ettari	
Struttura e funzioni	Copertura della vegetazione	Copertura totale	≥ 50	%	
	Composizione floristica	Copertura delle specie tipiche	≥ 50	%	Specie tipiche: <i>Callitriche stagnalis</i> Scop., <i>Ranunculus trichophyllus</i> Chaix.
		Copertura delle specie indicatrici di trasformazione dell'habitat	≤ 20	%	Specie indicatrici di trasformazione dell'habitat: elofite <i>assenti</i>
		Copertura delle specie indicatrici di disturbo	≤ 10	%	Specie indicatrici di disturbo: aliene <i>assenti</i>
	Zonazione della vegetazione	Contatti con formazioni vegetali idrofitiche, igrofile e/o spondali	≥ 75	%	
	Altri indicatori di qualità biotica	Stato ecologico del corpo idrico		≥ Buono stato	-
Fauna indicatrice di buona qualità			Presente	-	<i>Cordulegaster trinacriae</i> , <i>Myotis emarginatus</i> , <i>Lutra lutra</i>
Parametri art.17	Pressioni	Descrizione dell'impatto	Target	UM Target	Note

Prospettive future	<i>Nessuna pressione</i>	XX	XX	XX	
--------------------	--------------------------	----	----	----	--

6210* Formazioni erbose secche seminaturali e facies coperte da cespugli su substrato calcareo (Festuco-Brometalia) (*notevole fioritura di orchidee)

Mantenere lo stato di conservazione favorevole della struttura e dell'area occupata dall'habitat

Obiettivo prioritario

Parametri art. 17	Attributi	Sotto-attributi	Target	UM Target	Note
Area occupata	Superficie	//	3.7 superficie attuale	ettari	
Struttura e funzioni	Copertura della vegetazione	Copertura totale	≥ 70	%	
	Composizione floristica	Copertura delle specie tipiche	≥ 60	%	Specie tipiche: XX
		Ricchezza di orchidacee	≥ 2	generi	
		Abbondanza di orchidacee	≥ 10	individui	
	Altri indicatori di qualità biotica	Copertura delle specie indicatrici di disturbo	≤ 10	%	Specie indicatrici di disturbo: aliene (es. <i>Senecio inaequidens</i>), ruderali, sinantropiche
		Copertura delle specie indicatrici di dinamica progressiva	≤ 20	%	Specie indicatrici di dinamica progressiva: nanofanerofite e fanerofite
		Fauna indicatrice di buona qualità	Presente	-	<i>Parnassius mnemosyne</i> , <i>Phengaris arion</i> , <i>Zerynthia cassandra</i> , <i>Myotis emarginatus</i>
Parametri art.17	Pressioni	Descrizione dell'impatto	Target	UM Target	Note
Prospettive future	<i>Nessuna pressione</i>	XX	XX	XX	

6430 Bordure planiziali, montane e alpine di megaforbie idrofile

Mantenere lo stato di conservazione favorevole della struttura e dell'area occupata dall'habitat

Obiettivo prioritario

Parametri art. 17	Attributi	Sotto-attributi	Target	UM Target	Note
Area occupata	Superficie	//	0.7 superficie attuale	ettari	
Struttura e funzioni	Copertura della vegetazione	Copertura totale	≥ 90	%	
	Composizione floristica	Copertura delle specie tipiche	≥ 60	%	Specie tipiche: <i>Chaerophyllum</i>

					<i>hirsutum</i> L. <i>ssp. hirsutum</i> var. <i>Calabricum</i>
		Copertura delle specie indicatrici di disturbo	≤ 10	%	Specie indicatrici di disturbo: sinantropiche, aliene (es. <i>Reynoutria japonica</i> , <i>Amorpha fruticosa</i> , <i>Phytolacca americana</i> , <i>Helianthus tuberosus</i> , <i>Impatiens balfourii</i> , <i>I. balsamina</i> , <i>I. glandulifera</i> , <i>I. parviflora</i> , <i>I. scabrida</i> , <i>Telekia speciosa</i> , <i>Rudbeckia sp.</i> , <i>Bidens frondosa</i> , <i>Sicyos angulatus</i> , <i>Humulus japonicus</i> , <i>Solidago gigantea</i>) assenti
		Copertura delle specie indicatrici di dinamica progressiva	≤ 20	%	Specie indicatrici di dinamica progressiva: specie arbustive assenti
	Altri indicatori di qualità biotica	Fauna indicatrice di buona qualità	Presente	-	<i>Myotis emarginatus</i>
Parametri art.17	Pressioni	Descrizione dell'impatto	Target	UM Target	Note
Prospettive future	<i>Nessuna pressione</i>	XX	XX	XX	

91E0* Foreste alluviali di *Alnus glutinosa* e *Fraxinus excelsior* (Alno-Padion, Alnion Incanae, *Salicion albae*)

Mantenere lo stato di conservazione favorevole della struttura e dell'area occupata dall'habitat

Obiettivo prioritario

Parametri art. 17	Attributi	Sotto-attributi	Target	UM Target	Note	
Area occupata	Superficie	//	7.36 superficie attuale	ettari		
Struttura e funzioni	Struttura verticale	Stratificazione della vegetazione	≥ 3	strati		
	Copertura della vegetazione	Copertura dello strato arboreo	≥ 90	%		
	Composizione floristica	Copertura delle specie tipiche		≥ 70	%	Specie tipiche: <i>Alnus glutinosa</i> (L.) Gaertn, <i>Corydalis solida</i> (L.) Clairv. subsp. <i>solida</i> , <i>Filipendula ulmaria</i> (L.) Maxim.
		Diversità delle specie arboree		≥ 2	specie	
		Copertura delle specie indicatrici di disturbo e/o dinamica regressiva		≤ 5	%	Specie indicatrici di disturbo: <i>Dactylis glomerata</i> L. subsp. <i>glomerata</i> Specie indicatrici di dinamica regressiva: specie caratteristiche di comunità vegetali più semplici dinamicamente collegate <i>assenti</i>
		Disetaneità dello strato arboreo		≥ 2	classi di età	
	Classi di età	Copertura della rinnovazione delle specie arboree tipiche		≥ 5	%	Copertura degli individui di meno di 3 anni di età
		Alberi maturi ($\Phi > 70$ cm, o in assenza $\Phi > 50$ cm)		> 5	alberi/ettaro	
	Regime idrologico	Profondità della falda superficiale		Nessuna variazione significativa	-	In riferimento alle oscillazioni medie

					stagionali storiche
	Altri indicatori di qualità biotica	Legno morto a terra	> 25	mc/ettaro	
		Legno morto in piedi	> 25	mc/ettaro	
		Fauna indicatrice di buona qualità	Presente	-	<i>Lutra lutra</i> , <i>Cordulegaster trinacriae</i> , <i>Myotis emarginatus</i>
Parametri art.17	Pressioni	Descrizione dell'impatto	Target	UM Target	Note
Prospettive future	<i>Nessuna pressione</i>	XX	XX	XX	

9220* Faggeti degli Appennini con *Abies alba* e fagete con *Abies nebrodensis*

Mantenere lo stato di conservazione favorevole della struttura e dell'area occupata dall'habitat

Obiettivo non prioritario

Parametri art. 17	Attributi	Sotto-attributi	Target	UM Target	Note
Area occupata	Superficie	//	86.7 superficie attuale	ettari	
Struttura e funzioni	Struttura verticale	Stratificazione della vegetazione	≥ 3	strati	
	Copertura della vegetazione	Copertura dello strato arboreo	≥ 90	%	
		Copertura delle specie tipiche	≥ 70	%	Specie tipiche: <i>Fagus sylvatica</i> L. subsp. <i>sylvatica</i> , <i>Abies alba</i> Mill.
	Composizione floristica	Diversità delle specie arboree	≥ 3	specie	
		Copertura delle specie indicatrici di disturbo e/o dinamica regressiva	≤ 5	%	Specie indicatrici di disturbo: aliene, ruderali, sinantropiche assenti Specie indicatrici di dinamica regressiva: specie caratteristiche di comunità vegetali più semplici dinamicamente collegate assenti
	Classi di età	Disetaneità dello strato arboreo	≥ 2	classi di età	

		Copertura della rinnovazione delle specie arboree tipiche	≥ 5	%	Copertura degli individui di meno di 3 anni di età
		Alberi maturi (Φ > 70 cm, o in assenza Φ > 50 cm)	> 5	alberi/ettaro	
	Altri indicatori di qualità biotica	Legno morto a terra	> 20	mc/ettaro	
		Legno morto in piedi	> 20	mc/ettaro	
		Fauna indicatrice di buona qualità	Presente	-	<i>Cucujus cinnaberinus</i> , <i>C. haematodes</i> , <i>Gnorimus nobilis</i> , <i>Pterostichus ruffoi</i> , <i>Barbastella barbastellus</i> , <i>Myotis emarginatus</i>
Parametri art.17	Pressioni	Descrizione dell'impatto	Target	UM Target	Note
Prospettive future	<i>Nessuna pressione</i>	XX	XX	XX	

9530* Pinete (sub)mediterranee di pini neri endemici

Mantenere lo stato di conservazione favorevole della struttura e dell'area occupata dall'habitat

Obiettivo prioritario

Parametri art. 17	Attributi	Sotto-attributi	Target	UM Target	Note
Area occupata	Superficie	//	139.31 superficie attuale	ettari	
Struttura e funzioni	Struttura verticale	Stratificazione della vegetazione	≥ 3	strati	
	Copertura della vegetazione	Copertura dello strato arboreo	≥ 90	%	
	Composizione floristica	Copertura delle specie tipiche		≥ 70	%
Copertura delle specie indicatrici di disturbo e/o dinamica regressiva			≤ 5	%	Specie indicatrici di disturbo: assenti <i>Helianthemum nummularium</i> (L.) Mill. Specie

					indicatori di dinamica regressiva: specie caratteristiche di comunità vegetali più semplici dinamicamente collegate
		Copertura delle specie indicatrici di fenomeni dinamici in atto	≤ 20	%	Specie indicatrici di dinamica: specie arboree caratteristiche di altre comunità vegetali potenziali a livello locale (es. <i>Fagus sylvatica</i>)
	Classi di età	Disetaneità dello strato arboreo	≥ 2	classi di età	
		Copertura della rinnovazione delle specie arboree tipiche	≥ 5	%	Copertura degli individui di meno di 3 anni di età
		Alberi maturi (Φ > 70 cm, o in assenza Φ > 50 cm)	> 5	alberi/ettaro	
	Altri indicatori di qualità biotica	Legno morto a terra	> 20	mc/ettaro	
		Legno morto in piedi	> 20	mc/ettaro	
		Fauna indicatrice di buona qualità	Presente	-	<i>Cucujus cinnaberinus</i> , <i>C. haematodes</i> , <i>Gnorimus nobilis</i> , <i>Pterostichus ruffoi</i> , <i>Barbastella barbastellus</i> , <i>Eptesicus serotinus</i>
Parametri art.17	Pressioni	Descrizione dell'impatto	Target	UM Target	Note
Prospettive future	<i>Nessuna pressione</i>	XX	XX	XX	

5.3 Obiettivi di conservazione per le specie floristiche

1386 - *Buxbaumia viridis*

Mantenimento delle condizioni di conservazione favorevoli per la specie nel sito

Obiettivo prioritario

Parametri art. 17	Attributi	Sotto-attributi	Target	UM Target	Note
Popolazione	Consistenza della popolazione	//	1 popolazione attuale	Numero dei tronchi marcescenti colonizzati	
Habitat di specie	Superficie dell'habitat	//	superficie attuale (presenza puntiforme, a quanto noto finora)	ettari	Habitat di specie: legno marcescente Habitat DH riconducibili all'habitat di specie: XX
	Qualità dell'habitat	Grado di conservazione degli habitat DH riconducibili all'habitat di specie	≥ Buono	Eccellente Buono Ridotto	Si rimanda agli attributi e target degli habitat DH boschivi della ZSC 91E0, 9220, 9530
		Presenza di tronchi marcescenti	si	-	
		Copertura dello strato arboreo	> 90	%	
Parametri art.17	Pressioni	Descrizione dell'impatto	Target	UM Target	Note
Prospettive future	Nessuna pressione	XX	XXX	XXX	

5.4 Obiettivi di conservazione per le specie faunistiche

Il territorio protetto dalla ZSC, in relazione alle particolari caratteristiche orografiche e geografiche e all'utilizzo antropico (attuale e passato) del territorio, comprende un'ampia varietà di ambienti e una rete ecologica capaci di ospitare un contingente faunistico diversificato. La priorità degli obiettivi per le specie animali è determinata dal loro stato di conservazione e dal grado di minaccia. Le specie più "meritevoli di attenzioni", tenuto conto dello stato di conservazione a livello nazionale e/o della necessità di implementare le conoscenze nel territorio tutelato (per poter individuare le adeguate azioni di gestione), sono: *Cordulegaster trinacriae*, *Cucujus cinnaberinus*, *Triturus carnifex*, *Barbastella barbastellus*, *Myotis emarginatus*, *Canis lupus*, *Lutra lutra*,

Le azioni riguardanti queste specie dovranno avere dunque priorità attuativa.

1047 Cordulegaster trinacriae

Mantenimento delle condizioni di conservazione favorevoli per la specie nel sito

Obiettivo non prioritario.

Parametri art. 17	Attributi	Sotto-attributi	Target	UM Target	Note
Popolazione	Consistenza della popolazione	//	Nessun decremento nel sito (≥ 5)	<u>UM quantitative</u> n. individui	Il dato si riferisce alla consistenza della popolazione rilevata negli ultimi monitoraggi, ma la specie è verosimilmente anche più abbondante. Pur essendo confermata la presenza anche di ninfe, si ritiene più pratico mantenere come riferimento il numero di individui adulti, visto che la presenza stabile della specie nel sito non è in discussione.
Habitat di specie	Superficie dell'habitat	//	Nessun decremento nel sito (≥ 7)	ettari	Habitat di specie: Corsi d'acqua con abbondante vegetazione ripariale Habitat DH riconducibili all'habitat di specie: 91E0*
	Qualità dell'habitat	Grado di conservazione degli habitat DH riconducibili all'habitat di specie	\geq Buono	Eccellente Buono Ridotto	Si rimanda agli attributi e i target degli habitat DH 91E0*
		Copertura della vegetazione forestale ripariale	> 70	%	
		LIMeco	≥ 2	Classi di qualità Elevato = livello 1 Buono = livello 2 Sufficiente = livello 3 Scarso = livello 4 Cattivo = livello 5	
Parametri art. 17	Pressioni	Descrizione dell'impatto	Target	UM Target	Note

Prospettive future	Nessuna pressione	XXX	XXX	XXX	Il sito è fra i meglio conservati del Massiccio della Sila in zona A dell'omonimo parco, non si riscontrano elementi di pressione o minaccia per la specie.
--------------------	-------------------	-----	-----	-----	---

1086 *Cucujus cinnaberinus*

Mantenimento delle condizioni di conservazione favorevoli per la specie nel sito

Obiettivo prioritario.

Parametri art. 17	Attributi	Sotto-attributi	Target	UM Target	Note
Popolazione	Consistenza della popolazione	//	Nessun decremento nel sito (≥ 50)	<u>UM quantitative</u> n. individui	La specie è presente con una popolazione stabile e in buono stato di conservazione. I dati quantitativi si riferiscono allo stadio larvale.
Habitat di specie	Superficie dell'habitat	//	Nessun decremento nel sito (≥ 225)	ettari	Habitat di specie: Foreste mature a pino nero endemico e altre conifere, faggete Habitat DH riconducibili all'habitat di specie: 9220* ; 9530*
	Qualità dell'habitat	Grado di conservazione degli habitat DH riconducibili al macro-habitat di specie	\geq Buono	Eccellente Buono Ridotto	Si rimanda agli attributi e i target degli habitat DH 9220* ; 9530*
		Legno morto a terra e/o in piedi	> 20	tronchi/ettaro	
Parametri art. 17	Pressioni	Descrizione dell'impatto	Target	UM Target	Note
Prospettive future	Nessuna pressione	XXX	XXX	XXX	Il sito è fra i meglio conservati del Massiccio della Sila, non si riscontrano elementi di pressione o minaccia per la specie

1167 Triturus carnifex

Mantenimento dello stato di conservazione della specie

Obiettivo prioritario.

Parametri art. 17	Attributi	Sotto-attributi	Target	UM Target	Note
Popolazione	Consistenza della popolazione	//	Nessun decremento nel sito (\geq Comune)	Categorie qualitative da Formulario Standard Rara Il target quantitativo andrebbe definito nelle prossime campagne di monitoraggio	
	Numero di siti riproduttivi	//	Nessun decremento nel sito (≥ 1)		
Habitat di specie	Qualità dell'habitat	Grado di conservazione degli habitat DH riconducibili all'habitat riproduttivo (corpo idrico)	\geq Buono	Buono	Habitat riproduttivo: piccolo stagno in HN2000 9530
		Assenza di ittiofauna alloctona	si		
		<i>(nel caso di siti naturali)</i> Assenza di fenomeni di interrimento	si		
		<i>(nel caso di siti artificiali)</i> Assenza di operazioni di svuotamento e/o ripulitura durante la fase acquatica della specie	si		
		Grado di conservazione degli habitat DH circostanti il sito riproduttivo	\geq Buono	Buono	
		Qualità dell'habitat circostante il sito riproduttivo	Buona	Buona	
		Frammentazione dell'habitat	Assenza di elementi di frammentazione dell'habitat entro		

Parametri art. 17	Pressioni	Descrizione dell'impatto	Target	UM Target	Note
Prospettive future	PA07 - Pascolo intensivo o sovrapascolo di bestiame domestico	Questa pressioni riduce la qualità dell'habitat per la riproduzione, la dispersione e la permanenza della specie nel sito, inoltre favorisce la diffusione di patogeni tra aree riproduttive vicine	Andrebbe completamente eliminato, per cui 0%	% area	

1308 *Barbastella barbastellus*

Mantenimento del buono stato di conservazione degli habitat di specie

Obiettivo prioritario.

Parametri art. 17	Attributi	Sotto-attributi	Target	UM Target	Note
Popolazione	Consistenza della popolazione	//	Nessun decremento nel sito (Presente)	Presente	Il target quantitativo sarà definito nella prossima campagna di monitoraggio.
Habitat di specie	Superficie dell'habitat trofico	//	Nessun decremento nel sito (≥ 233.37)	ettari	Habitat di specie: foreste di latifoglie e conifere con abbondante necromassa Habitat DH riconducibili all'habitat di specie: 9220*, 9530*, 91E0*

	Qualità dell'habitat trofico	Grado di conservazione degli habitat DH riconducibili all'habitat trofico	≥ Buono	Eccellente Buono Ridotto	Si rimanda agli attributi e i target degli habitat DH 9220* , 9530* , 91E0*
		Presenza di punti d'acqua	si		Si
		Boschi vetusti o isole di senescenza	≥5	%	Presenti ma non quantificati
		Alberi di Φ > 50 cm morti in piedi o con cavità o fessure profonde (corteccia sollevata o fori di uscita di insetti xilofagi di grandi dimensioni o nidi di picchi)	≥5	alberi/ettaro	Presenti ma non quantificati
		Piccole radure o chiarie all'interno delle foreste	Nessun decremento		Si
Parametri art. 17	Pressioni	Descrizione dell'impatto	Target	UM Target	Note
Prospettive future	Nessuna pressione	XXX	XXX	XXX	

1321 *Myotis emarginatus*

Mantenimento del buono stato di conservazione degli habitat di specie

Obiettivo prioritario.

Parametri art. 17	Attributi	Sotto-attributi	Target	UM Target	Note
Popolazione	Consistenza della popolazione	//	Nessun decremento nel sito (Presente)	Presente	Il target quantitativo sarà definito nella prossima campagna di monitoraggio.
Habitat di specie	Superficie dell'habitat trofico	//	Nessun decremento nel sito (≥ 238.02)	ettari	Habitat di specie: predilige le zone di margine di aree forestali, spesso associate a piccoli corpi idrici Habitat DH riconducibili all'habitat di specie: 3260 ,

					6210, 6430, 91E0*, 9220*, 9530*
	Qualità dell'habitat trofico	Grado di conservazione degli habitat DH riconducibili all'habitat trofico	≥ Buono	Eccellente Buono Ridotto	Si rimanda agli attributi e i target degli habitat DH 3260, 6210, 6430, 91E0*, 9220*, 9530*
		Presenza di punti d'acqua	si		Si
		<i>(nel caso di paesaggio prevalentemente forestale)</i> Presenza di boschi eterogenei e disetanei con piccole radure o chiarie	si		Si
		<i>(nel caso di paesaggio prevalentemente forestale)</i> Alberi di $\Phi > 50$ cm morti in piedi o con cavità o fessure profonde (corteccia sollevata o fori di uscita di insetti xilofagi di grandi dimensioni o nidi di picchi)	≥3		alberi/ettaro
Parametri art. 17	Pressioni	Descrizione dell'impatto	Target	UM Target	Note
Prospettive future	Nessuna pressione	XXX	XXX	XXX	

1352 *Canis lupus*

Mantenere lo stato di conservazione favorevole della popolazione e del suo habitat

Obiettivo non prioritario.

Parametri art. 17	Attributi	Sotto-attributi	Target	UM Target	Note
Popolazione	Consistenza della popolazione	//	Nessun decremento nel sito	UM quantitative n. minimo di branchi: 1	La presenza del lupo nell'area che comprende la ZSC è stata di recente confermata tramite il rilevamento con differenti tecniche di monitoraggio; settembre 2018 - giugno 2019, indagini faunistiche realizzate in attuazione alle "Azioni previste nei Prioritised Action Framework (PAF) e nei Piani di Gestione della Rete Natura 2000", Sub-Azione 1 "Implementare e completare la conoscenza della RN 2000"; giugno 2019 - maggio 2021, Progetto "WOLFNET SILA: Misure coordinate per la tutela del lupo nel Parco nazionale della Sila". L'utilizzo sinergico delle diverse tecniche di indagine ha consentito di ottenere risultati utili a documentare sia la riproduzione che l'uso del territorio da parte del branco. In particolare, la popolazione nel sito è rappresentata da un nucleo riproduttivo di lupi che occupa un vasto territorio sul versante nord-orientale del lago Cecita e nel quale ricade interamente l'area della ZSC. Il branco residente nell'area afferente alla ZSC è da diversi anni un nucleo stabile e riproduttivo. Il sito presenta una buona idoneità ambientale, in particolare il basso disturbo antropico unitamente alla presenza di potenziali specie preda come cinghiale cervo e capriolo, rende l'area funzionale alle attività di spostamento e di caccia.

					BIBLIOGRAFIA AA.VV. 2021. 2021. RETE NATURA 2000. BIODIVERSITÀ IN CALABRIA. 2 Voll. Rubbettino Editore.
Habitat di specie	Superficie dell'habitat	//	Nessun decremento nel sito (≥ 226.01)	ettari	Habitat di specie: in grado di vivere ovunque ci siano risorse trofiche e ampi spazi indisturbati con sufficiente copertura arbustiva e arborea per le aree di rifugio Habitat N2000 riconducibili all'habitat di specie: 9220* 9530*
	Qualità dell'habitat	Copertura vegetale arborea e arbustiva (al netto delle aree rocciose e dei corpi idrici)	> 40	%	
		Presenza di aree forestali o arbustive dense per i siti di rifugio	si		
		Disponibilità di ungulati selvatici	si		
Parametri art. 17	Pressioni	Descrizione dell'impatto	Target	UM Target	Note
Prospettive future	PG11 – Caccia illegale, uccisioni illegali	Conflitto con le attività zootecniche	Zero conflitti		
	PH06 - Chiusura o restrizioni nell'accesso a siti /habitat	Presenza di recinzioni che possono limitare la mobilità delle diverse specie faunistiche	Assenza di frammentazione degli habitat		
	PI03 – Specie native problematiche	Presenza di cani vaganti e inselvaticiti che può minacciare l'identità genetica del lupo e favorire la trasmissione di malattie; può inoltre acuire il conflitto tra il lupo e il mondo zootecnico	Assenza di cani vaganti e inselvaticiti		

1355 *Lutra lutra*

Mantenimento delle condizioni di conservazione favorevoli per la specie nel sito
Obiettivo prioritario.

Parametri art. 17	Attributi	Sotto-attributi	Target	UM Target	Note
Popolazione	Consistenza della popolazione	//	Nessun decremento nel sito (\geq Rara oppure ≥ 3 celle 1x1 km occupate)	<u>Categorie qualitative da Formulario Standard</u> Molto rara Rara Comune Presente <u>UM quantitative</u> n. celle 1X1km	
Habitat di specie	Superficie dell'habitat	//	Nessun decremento nel sito (≥ 7.36 ha; ≥ 4.2 km)	ettari; km di corso d'acqua	Habitat di specie: corsi d'acqua (habitat d'elezione); laghi e invasi artificiali (habitat trofico/secondario) Habitat N2000 riconducibili all'habitat di specie: 91E0*, 6430 (nella ZSC)
	Qualità dell'habitat	Grado di conservazione degli habitat DH riconducibili all'habitat di specie	\geq Buono	Eccellente Buono Ridotto	Si rimanda agli attributi e i target degli habitat DH 91E0*, 6430
		Tratti di sponda con pendenza $>70^\circ$ (indice di anfratti rocciosi lungo i corsi d'acqua)	Nessun decremento		Il sotto-attributo non ha rilevanza nel sito
		Vegetazione riparia lungo i corsi o gli specchi d'acqua	Nessun decremento		
		Vegetazione arbustiva densa entro 10 m dalla sponda	Nessun decremento		
		Connettività ecologica del sistema fluviale	Assenza di elementi di frammentazione ambientale		
		Biomassa di prede	≥ 8	g/mq	
Parametri art. 17	Pressioni	Descrizione dell'impatto	Target	UM Target	Note
Prospettive future	PX04 - Nessuna pressione o minaccia	Nessun impatto	XXX	XXX	

6 STRATEGIE GESTIONALI E AZIONI

6.1 Tipologie di intervento

In generale, la strategia di gestione di un Sito Natura 2000 deve assecondare le sue stesse finalità istitutive, ossia deve preservare in uno stato di conservazione soddisfacente tutti gli habitat e le specie vegetali e animali, elencate negli allegati, in esso presenti. In questa sezione si definisce quindi la strategia da attuare, attraverso specifiche azioni/interventi, per il conseguimento degli obiettivi definiti nel precedente capitolo, sulla base dell'analisi comparata dei fattori di criticità individuati e delle esigenze ecologiche e dello stato di conservazione di habitat e specie di interesse comunitario presenti nella ZSC.

Le schede di gestione, riportate di seguito, hanno lo scopo di rendere le disposizioni del Piano in una forma snella e operativa, includendo e sintetizzando tutti gli elementi utili alla comprensione delle finalità, della fattibilità delle azioni, delle modalità di attuazione e della verifica dei vari interventi. Le azioni che possono essere definite nell'ambito di un PdG sono distinte in 5 tipologie:

IA - interventi attivi, finalizzati generalmente a rimuovere e/o ridurre un fattore di disturbo o ad "orientare" una dinamica naturale; tali interventi possono avere carattere strutturale e la loro realizzazione è maggiormente evidenziabile.

IN - incentivazioni, che hanno la finalità di sollecitare l'introduzione a livello locale di pratiche, procedure o metodologie gestionali di varia natura (agricole, forestali, produttive ecc.) che favoriscano il raggiungimento degli obiettivi del Piano di gestione;

MO - programmi di monitoraggio e/o ricerca, con finalità di misurare lo stato di conservazione di habitat e specie, oltre che di verificare il successo delle azioni proposte dal Piano di Gestione; tra tali programmi sono inseriti anche gli approfondimenti conoscitivi necessari a definire più precisamente gli indirizzi di gestione e a tarare la strategia individuata.

PD - programmi didattici, finalizzati alla diffusione di modelli di comportamenti sostenibili che mirano, attraverso il coinvolgimento delle popolazioni locali, alla tutela dei valori del sito.

RE - regolamentazioni, cioè quelle azioni i cui effetti sullo stato favorevole di conservazione degli habitat e delle specie sono frutto di scelte programmatiche che suggeriscano o raccomandino comportamenti da adottare in determinate circostanze e luoghi; tali comportamenti possono essere individuali o della collettività e riferibili a indirizzi gestionali. Il valore di cogenza viene assunto nel momento in cui l'autorità competente per la gestione del Sito attribuisce alle raccomandazioni significato di norma o di regola.

Le azioni del presente PdG sono state classificate rispetto a 4 livelli di priorità (EE = molto elevata; E = elevata; M = media; B = bassa), soprattutto basandosi sugli elementi emersi dalla fase conoscitiva e dal livello di importanza/urgenza attribuito come "giudizio di esperti" sull'oggetto diretto dell'azione. In tal senso sono state considerate con priorità maggiore le azioni che hanno per oggetto: habitat e specie indicati come prioritari o in uno stato non soddisfacente di conservazione o la riduzione di pressioni negative e minacce con intensità elevata su habitat/specie in grado di alterare in modo significativo l'integrità del sito.

Al fine di rendere ancor più chiaro il quadro complessivo delle azioni individuate è opportuno, sulla base della specifica priorità di intervento e della loro fattibilità economica, organizzarle nelle seguenti categorie temporali:

- a breve termine (BT), interventi a risultato immediato che devono essere realizzati entro 12 mesi;
- a medio termine (MT), interventi che potranno essere realizzati entro 24-36 mesi;
- a lungo termine (LT), interventi che richiedono un tempo di attuazione compreso tra 36 e 60 mesi ed oltre.

6.2 Elenco delle azioni

IA - interventi attivi	
IA01	Attività anti-incendio
IA02	Attività di vigilanza e repressione del bracconaggio
IA03	Intensificazione della vigilanza per le attività silvo-pastorali (tagli illegali e pascolo abusivo)
IA04	Realizzazione di un intervento di contrasto (catture, sterilizzazioni e trasferimenti), al fenomeno del randagismo canino
IA05	Adeguamento e modifica di recinzioni che ostacolano gli spostamenti della fauna selvatica
IA06	Rinaturalizzazione degli impianti boschivi artificiali con diradamento/rimozione di specie alloctone introdotte
IN - incentivazioni	
IN01	Incentivazione di azioni per l'adozione da parte degli allevatori di sistemi per la prevenzione dei danni al bestiame causati da Lupo
MO - programmi di monitoraggio e/o ricerca	
MO01	Monitoraggio dello stato di conservazione degli habitat di interesse comunitario presenti nel sito da effettuarsi secondo metodiche ISPRA
MO02	Monitoraggio dello stato di conservazione della specie animali di interesse comunitario da effettuarsi secondo metodiche ISPRA
MO03	Monitoraggio del randagismo canino
MO04	Monitoraggio delle chitridiomicosi negli anfibii
PD - programmi didattici	
PD01	Corso di formazione sulle finalità della Rete Natura2000 diretto agli amministratori e tecnici comunali, agli stakeholders e ai cittadini residenti nel sito
RE - regolamentazioni	
RE01	Obbligo di redigere un Piano dei Pascoli al fine di migliorare la distribuzione del bestiame all'interno del sito
RE02	Lasciare i boschi vetusti alla libera evoluzione.
RE03	Utilizzare la sentieristica attrezzata e segnalata, laddove presente, fatte salve le attività agricole, di allevamento, venatorie, di sorveglianza, monitoraggi, studi e ricerche.
RE04	Misure per rafforzare la resilienza e il valore naturalistico degli ecosistemi forestali.
RE05	Regolamentazione del carico di pascolo

6.3 Misure di conservazione e schede di azione

IA01	Attività anti-incendio
SPECIE E HABITAT OBIETTIVO	
Misura trasversale – Tutte le specie e tutti gli habitat presenti nel sito	
PRESSIONI E MINACCE	
PH04	
TIPOLOGIA DELLA MISURA	
IA- intervento attivo	
LOCALIZZAZIONE ED ESTENSIONE (ha)	
Intera superficie del sito	
COMUNI	
Spezzano della Sila (176,16 ha; 70,7%), Longobucco (72,95 ha; 29,3%)	
CATEGORIA TEMPORALE	
Breve termine	
IMPORTANZA/URGENZA	
Elevata	
FINALITA'	
Ridurre/eliminare gli effetti degli incendi sugli habitat e le specie presenti nel sito	
DESCRIZIONE DELLO STATO ATTUALE E CONTESTUALIZZAZIONE NEL PdG	
Negli ultimi 20 anni circa la ZSC non è stata interessata da incendi. Tuttavia, ultimamente, roghi di grandi dimensioni si sono avvicinati al sito. Il fuoco rappresenta quindi la principale minaccia per tutte le specie di vertebrati ed invertebrati presenti nel sito, sia per morte diretta, sia per la perdita delle condizioni ecologiche che possano garantire la sopravvivenza a lungo termine delle popolazioni.	
DESCRIZIONE DELL'AZIONE E PROGRAMMA OPERATIVO	
Attuazione delle attività di prevenzione e di lotta attiva contro gli incendi boschivi in area parco secondo il piano pluriennale a.i.b. 2018-2022 e successivo. L'Ente gestore provvede a coordinare le attività antincendio previste dal PIANO REGIONALE PER LA PREVENZIONE E LOTTA ATTIVA AGLI INCENDI BOSCHIVI coinvolgendo i soggetti preposti indicati ai sensi dell'Art. 3 Legge n° 353 del 21 Art. 3 L.R. n. 51 del 22 dicembre	
DESCRIZIONE DEI RISULTATI ATTESI	
Riduzione/eliminazione della propagazione degli incendi nel sito	
SOGGETTI ESECUTORE/PROMOTORE	
Ente gestore, Calabria Verde, Associazioni di volontariato	
TEMPI E STIMA DEI COSTI	
Approvazione del Piano di Gestione	
RIFERIMENTI PROGRAMMATICI E LINEE DI FINANZIAMENTO	
Fonte di finanziamento 2021-2027: La misura è inserita nel PAF 2021-2027	
Codice categoria PAF: E.1.2 Amministrazione del sito e comunicazione con le parti interessate	
Codice di finanziamento PAF 2021-2027: FERS	
INDICATORI, METODOLOGIE PER VERIFICA DELLO STATO DI ATTUAZIONE/AVANZAMENTO	
N° di interventi anti-incendio/anno effettuati	
ENTE COMPETENTE PER LA VALUTAZIONE DEI RISULTATI	
Ente Gestore	

IA02	Attività di vigilanza e repressione del bracconaggio
SPECIE E HABITAT OBIETTIVO	
<i>Canis lupus,</i>	
PRESSIONI E MINACCE	

PG11,
TIPOLOGIA DELLA MISURA
IA- intervento attivo
LOCALIZZAZIONE ED ESTENSIONE (ha)
Intera superficie del sito
COMUNI
Spezzano della Sila (176,16 ha; 70,7%), Longobucco (72,95 ha; 29,3%)
CATEGORIA TEMPORALE
Medio termine
IMPORTANZA/URGENZA
Elevata
FINALITA'
Ridurre/eliminare l'attività di prelievo e l'abbattimento abusivo delle specie
DESCRIZIONE DELLO STATO ATTUALE E CONTESTUALIZZAZIONE NEL PdG
Fenomeni di bracconaggio, avvelenamento ed uccisione in genere sono state segnalate in tutta l'area protetta. Il lupo viene ucciso convenzionalmente perché ritenuto responsabile di danni agli allevamenti o come trofeo rispetto al suo ruolo di "specie bandiera" nelle politiche di tutela ambientale.
DESCRIZIONE DELL'AZIONE E PROGRAMMA OPERATIVO
Stesura di un protocollo di intesa tra Ente parco, Carabinieri forestali e Polizia provinciale finalizzato ad attivare periodiche attività di controllo con l'obbiettivo di prevenire possibili azioni di bracconaggio individuandone eventualmente i responsabili. L'Ente gestore provvede ad individuare un elenco preliminare delle località da sottoporre a verifica per poi coinvolgere i Carabinieri forestali e la Polizia provinciale
DESCRIZIONE DEI RISULTATI ATTESI
Riduzione significativa del prelievo a carico della specie
SOGGETTI ESECUTORE/PROMOTORE
Ente gestore; Carabinieri forestali Polizia provinciale
TEMPI E STIMA DEI COSTI
Approvazione del Piano di Gestione Non necessita di fondi propri
RIFERIMENTI PROGRAMMATICI E LINEE DI FINANZIAMENTO
Fonte di finanziamento 2021-2027: Non inserita nel PAF
Codice categoria PAF:
Codice di finanziamento PAF 2021-2027:
INDICATORI, METODOLOGIE PER VERIFICA DELLO STATO DI ATTUAZIONE/AVANZAMENTO
N. campagne di vigilanza N. attività di prelievo abusivo segnalate.
ENTE COMPETENTE PER LA VALUTAZIONE DEI RISULTATI
Ente Gestore

IA03	Intensificazione della vigilanza per le attività silvo-pastorali (tagli illegali e pascolo abusivo)
SPECIE E HABITAT OBIETTIVO	
Misura trasversale –Tutti gli habitat e le specie di interesse comunitario presenti nel sito	
PRESSIONI E MINACCE	
-	
TIPOLOGIA DELLA MISURA	
IA- intervento attivo	
LOCALIZZAZIONE ED ESTENSIONE (ha)	

Intera superficie del sito con particolare riferimento a quella con presenza degli habitat target	
COMUNI	
Spezzano della Sila (176,16 ha; 70,7%), Longobucco (72,95 ha; 29,3%)	
CATEGORIA TEMPORALE	
Breve termine	
IMPORTANZA/URGENZA	
Elevata	
FINALITA'	
Ridurre/eliminare i tagli ed il pascolo abusivo	
DESCRIZIONE DELLO STATO ATTUALE E CONTESTUALIZZAZIONE NEL PdG	
La ZSC del Cozzo del Principe è rappresentata per il 56,56% della superficie da arboricoltura con essenze forestali di conifere con 140,90 Ha. Seguono i boschi di latifoglie con 93,03 Ha (37,34%), e le aree a riconolizzazione naturale con 15,18 Ha (6,09%).	
DESCRIZIONE DELL'AZIONE E PROGRAMMA OPERATIVO	
Stesura di un protocollo di intesa tra Ente parco, Carabinieri forestali e Polizia provinciale finalizzato ad attivare periodiche attività di controllo con l'obiettivo di prevenire possibili azioni di tagli illegali e pascolo abusivo. L'Ente gestore provvede ad individuare un elenco preliminare delle località da sottoporre a verifica per poi coinvolgere i Carabinieri forestali e la Polizia provinciale	
DESCRIZIONE DEI RISULTATI ATTESI	
Riduzione/eliminazione del tagli e del pascolo abusivo	
SOGGETTI ESECUTORE/PROMOTORE	
Ente gestore; Carabinieri forestali Polizia provinciale	
TEMPI E STIMA DEI COSTI	
Approvazione del Piano di Gestione. Non sono necessari fondi aggiuntivi.	
RIFERIMENTI PROGRAMMATICI E LINEE DI FINANZIAMENTO	
Fonte di finanziamento 2021-2027: La misura non è inserita nel PAF 2021-2027	
Codice categoria PAF:	
Codice di finanziamento PAF 2021-2027:	
INDICATORI, METODOLOGIE PER VERIFICA DELLO STATO DI ATTUAZIONE/AVANZAMENTO	
N° di interventi di vigilanza effettuati	
ENTE COMPETENTE PER LA VALUTAZIONE DEI RISULTATI	
Ente Gestore	

IA04	Realizzazione di un intervento di contrasto (catture, sterilizzazioni e trasferimenti), al fenomeno del randagismo canino
SPECIE E HABITAT OBIETTIVO	
Canis lupus	
PRESSIONI E MINACCE	
PI03	
TIPOLOGIA DELLA MISURA	
IA- intervento attivo	
LOCALIZZAZIONE ED ESTENSIONE (ha)	
Intera superficie del sito	
COMUNI	
Spezzano della Sila (176,16 ha; 70,7%), Longobucco (72,95 ha; 29,3%)	
CATEGORIA TEMPORALE	
Breve termine	
IMPORTANZA/URGENZA	
Elevata	

FINALITA'
Ridurre/eliminare i rischi di ibridazione cane/Lupo e ridurre i rischi di aggressione del bestiame domestico da parte di cani vaganti.
DESCRIZIONE DELLO STATO ATTUALE E CONTESTUALIZZAZIONE NEL PdG
Per quanto concerne il fenomeno del randagismo, l'ibridazione con il cane e le conseguenze deleterie dell'introggressione genica, rappresentano seri fattori di minaccia per la conservazione del lupo (Donfrancesco <i>et al.</i> , 2019); questo fenomeno è stato documentato sia in zone di presenza stabile della specie, come le aree protette del Pollino e dell'Aspromonte (AA.VV. 2019), sia in aree rurali semi antropizzate di più recente colonizzazione sul versante centro occidentale della Calabria, in una fascia pedemontana prospiciente la costa del Mare Tirreno (Crispino <i>et al.</i> , 2021).
DESCRIZIONE DELL'AZIONE E PROGRAMMA OPERATIVO
<p>Gli interventi dovranno essere effettuati una volta ogni 3 anni.</p> <p>Le catture dei cani randagi potranno esse effettuate secondo quanto descritto nel campo azione secondo la legge DPGR-CA n. 51 del 19/05/2014 (modificativo del DPGR-CA n. 197/2012) - Razionalizzazione degli interventi in materia di randagismo: istituzione di una rete di canili sanitari nel territorio della Regione Calabria - Modifiche ed integrazioni.</p> <p>Successivamente gli individui catturati, dopo essere stati sterilizzati da un veterinario dovranno essere trasferiti in altra area. Si opererà sulle aziende, stanziali e transumanti, prima o al momento del loro arrivo sui pascoli del Parco.</p> <p>Per le varie tipologie, di seguito esposte si procederà nel modo seguente:</p> <p>a) Cani associati alle aziende zootecniche di cui è rintracciabile un proprietario, inquadrabili nella tipologia: cani con padrone, al quale sarà chiesta assistenza nelle procedure, verrà effettuato quanto segue:</p> <ol style="list-style-type: none"> 1. se al controllo con lettore risulterà già identificato verrà richiamato il vaccino polivalente; 2. se al controllo con lettore non risulterà identificato, verrà applicato il microchip, verrà vaccinato e verrà compilata l'apposita modulistica, mettendolo in carico al proprietario e di conseguenza verranno immessi i dati in banca dati Regionale; 3. compatibilmente con il carattere dell'animale, verrà effettuato un prelievo di sangue da sottoporre a screening sierologico, un tampone nasale e un tampone rettale per la ricerca dei principali virus canini (Cimurro, parvovirus e Virus dell'Epatite Infettiva) 4. in accordo con il proprietario e qualora il cane non sia gestibile, verrà tentata la cattura con mezzi meccanici, oppure con teleanestesia e sottoposto alle procedure di cui sopra; 5. il cane verrà sterilizzato di routine a meno che il proprietario non si rifiuti e si impegni formalmente al controllo delle nascite e qualora si verificano, alla denuncia delle stesse con apposizione onerosa del microchip alle cucciolate; 6. Gli interventi di sterilizzazione verranno effettuati presso strutture autorizzate sul territorio 7. Al proprietario verrà prescritta l'attenta custodia dell'animale ai sensi delle norme vigenti e, qualora ad un successivo controllo dovesse ancora persistere la condizione iniziale di detenzione di cani vaganti, verrà applicata la sanzione prevista dalle normative Regionali. <p>b) Cani vaganti in ambiente zootecnico e/o periurbano, di cui non è rintracciabile un proprietario, inquadrabili nella tipologia: cani vaganti senza padrone, sottotipologia: cani randagi. Per questa sottotipologia di cani, previo accordo con i Sindaci competenti, si procederà nel modo seguente:</p> <ol style="list-style-type: none"> 1. si tenterà la cattura inizialmente con avvicinamento, poi immobilizzazione con sistemi meccanici ed eventualmente con teleanestesia. A seconda delle condizioni logistiche potranno essere utilizzate anche gabbie ad esca alimentare, adeguatamente controllate; 2. sull'animale catturato, verrà effettuato un controllo con lettore e se eventualmente iscritto verrà restituito al proprietario, previa vaccinazione, sterilizzazione (alle condizioni e prescrizioni del punto precedente) ed elevazione della sanzione prevista dalle normative Regionali; 3. se risulterà non iscritto verrà trasportato presso il canile sanitario convenzionato con il Comune competente territorialmente dove sarà sottoposto ad applicazione del microchip, vaccinazione, sterilizzazione e registrazione in banca dati Regionale, in carico al Sindaco;

<p>4. dopo un ricovero di 15 giorni presso il canile sanitario, il cane potrà essere riportato nella zona di cattura previo parere del Direttore sanitario del canile e messo in carico (proprietà) al titolare dell'azienda, nei pressi della quale è stato catturato. In alternativa sarà ricoverato presso il canile rifugio convenzionato;</p> <p>5. sull'animale catturato, verrà effettuato un prelievo di sangue da sottoporre a screening sierologico, un tampone nasale e un tampone rettale per la ricerca dei principali virus canini;</p> <p>c) Cani vaganti in ambiente silvestre, inquadrabili nella tipologia: cani vaganti senza padrone, sottotipologia: cani inselvaticiti. Per questa sottotipologia di cani si procederà nel modo seguente:</p> <p>1. A seconda delle condizioni logistiche e territoriali verrà tentata la cattura, inizialmente con tele anestesia e successivamente con vari sistemi di immobilizzazione meccanica, quali: gabbie ad esca alimentare e/o lacci da piede. Ovviamente tali tentativi saranno effettuati utilizzando tutte le precauzioni possibili (vigilanza e sistemi di allarme squadra di cattura), previste nei protocolli di cattura di carnivori selvatici in quanto vengono effettuati in un territorio dove è nota la loro presenza.</p> <p>2. Sull'animale catturato, verrà effettuato un controllo con lettore e se eventualmente iscritto verrà restituito al proprietario, previa sterilizzazione con il consenso del proprietario, vaccinazione ed elevazione della sanzione prevista dalle normative Regionali;</p> <p>3. se risulterà non iscritto, verrà trasportato presso il canile sanitario convenzionato con il comune competente territorialmente dove sarà sottoposto ad applicazione del microchip, vaccinazione, sterilizzazione e registrazione in banca dati regionale, mettendolo in carico al Sindaco competente territorialmente, immettendo contestualmente i dati in Banca dati Regionale.</p> <p>4. Compatibilmente con le possibilità, tali animali o verranno ospitati nei canili sanitari convenzionati gestiti dalle ASL, oppure potranno essere trasferiti presso canili. In ogni caso sarà assicurata l'assistenza di un veterinario comportamentalista per attenuare la probabile sindrome da stress e tentare una rieducazione del comportamento domestico.</p> <p>5. verrà effettuato un prelievo di sangue da sottoporre a screening sierologico, un tampone nasale e un tampone rettale per la ricerca dei principali virus canini. Inoltre sul sangue di questi soggetti, verranno effettuati test per la determinazione del genotipo, per valutare il grado di ibridazione con il Lupo</p>
DESCRIZIONE DEI RISULTATI ATTESI
Riduzione/eliminazione del fenomeno del randagismo canino
SOGGETTI ESECUTORE/PROMOTORE
Ente Gestore Regione Calabria; Comune; Asl
TEMPI E STIMA DEI COSTI
Approvazione del Piano di Gestione. 200 euro/ cane feroce (cattura e sterilizzazione)
RIFERIMENTI PROGRAMMATICI E LINEE DI FINANZIAMENTO
Fonte di finanziamento 2021-2027: La misura è inserita nel PAF 2021-2027
Codice categoria PAF: E.3.2. Prevenzione, mitigazione o compensazione di danni provocati da specie protette
Codice di finanziamento PAF 2021-2027: FEARS
INDICATORI, METODOLOGIE PER VERIFICA DELLO STATO DI ATTUAZIONE/AVANZAMENTO
N° di cani catturati/sterilizzati
ENTE COMPETENTE PER LA VALUTAZIONE DEI RISULTATI
Ente Gestore

IA05	Adeguamento e modifica di recinzioni che ostacolano gli spostamenti della fauna selvatica
SPECIE E HABITAT OBIETTIVO	
Canis lupus	

PRESSIONI E MINACCE						
PH06						
TIPOLOGIA DELLA MISURA						
IA- intervento attivo						
LOCALIZZAZIONE ED ESTENSIONE (ha)						
Intera superficie del sito						
COMUNI						
Spezzano della Sila (176,16 ha; 70,7%), Longobucco (72,95 ha; 29,3%)						
CATEGORIA TEMPORALE						
Medio termine						
IMPORTANZA/URGENZA						
Media						
FINALITA'						
Favorire la deframmentazione del territorio in favore della mobilità delle specie di mammiferi di medie e grandi dimensioni						
DESCRIZIONE DELLO STATO ATTUALE E CONTESTUALIZZAZIONE NEL PdG						
La ZSC del Cozzo del Principe è rappresentata per il 56,56% della superficie da arboricoltura con essenze forestali di conifere con 140,90 Ha. Seguono i boschi di latifoglie con 93,03 Ha (37,34%), e le aree a ricolonizzazione naturale con 15,18 Ha (6,09%).						
DESCRIZIONE DELL'AZIONE E PROGRAMMA OPERATIVO						
L'area dell'Arboreto Sbanditi all'interno della ZSC, è interessata da recinzioni di delimitazione, realizzate in anni passati al fine di escludere presenza e pascolo bovino, che possono limitare gli spostamenti della fauna selvatica, in particolare della mammalofauna di medie-grandi dimensioni, modificandone l'uso dell'habitat e dello spazio, così come osservato nel lupo. La misura mira a ripristinare la continuità ecologica all'interno della ZSC apportando delle modifiche alle recinzioni esistenti così come già proposto in un progetto dell'Ente PNS nel 2014. L'adeguamento prevede come intervento minimo: - il posizionamento del limite inferiore della rete metallica a ≥ 40 cm da terra; - la creazione di interruzioni di alcune decine di centimetri nella recinzione attraverso accorgimenti che consentano il passaggio della fauna di dimensioni maggiori (capriolo, cinghiale), ma che impediscano l'accesso al bestiame bovino domestico.						
DESCRIZIONE DEI RISULTATI ATTESI						
Aumento della permeabilità del territorio per le specie di Mammiferi di medie e grandi dimensioni						
SOGGETTI ESECUTORE/PROMOTORE						
Ente gestore; Zoologo professionista; azienda zootecnica; ditta forestale						
TEMPI E STIMA DEI COSTI						
Approvazione del Piano di Gestione. Costi da definire. Fondi propri dell'Ente						
RIFERIMENTI PROGRAMMATICI E LINEE DI FINANZIAMENTO						
Fonte di finanziamento 2021-2027: La misura non è inserita nel PAF 2021-2027						
Codice categoria PAF:						
Codice di finanziamento PAF 2021-2027:						
INDICATORI, METODOLOGIE PER VERIFICA DELLO STATO DI ATTUAZIONE/AVANZAMENTO						
N° metri lineari di recinzione rimossa/anno						
ENTE COMPETENTE PER LA VALUTAZIONE DEI RISULTATI						
Ente Gestore						
IA06		Rinaturalizzazione degli impianti boschivi artificiali con diradamento/rimozione di specie alloctone introdotte				
SPECIE E HABITAT OBIETTIVO						
Misura trasversale –Tutti gli habitat e le specie di interesse comunitario presenti nel sito						

PRESSIONI E MINACCE
La misura risponde alla minaccia PI02 (habitat 9530)
TIPOLOGIA DELLA MISURA
IA- intervento attivo
LOCALIZZAZIONE ED ESTENSIONE (ha)
Intera superficie del sito
COMUNI
Spezzano della Sila (176,16 ha; 70,7%), Longobucco (72,95 ha; 29,3%)
CATEGORIA TEMPORALE
Medio termine
IMPORTANZA/URGENZA
Media
FINALITA'
Favorire la presenza di habitat e specie di ambienti aperti/radure
DESCRIZIONE DELLO STATO ATTUALE E CONTESTUALIZZAZIONE NEL PdG
La ZSC del Cozzo del Principe è rappresentata per il 56,56% della superficie da arboricoltura con essenze forestali di conifere con 140,90 Ha. Seguono i boschi di latifoglie con 93,03 Ha (37,34%), e le aree a ricolonizzazione naturale con 15,18 Ha (6,09%).
DESCRIZIONE DELL'AZIONE E PROGRAMMA OPERATIVO
L'azione è finalizzata a favorire le specie arboree e arbustive autoctone. Interventi di diradamento/rimozione di specie arboree alloctone precedentemente piantate e ora in via di naturalizzazione (larice, abete rosso), dovranno essere progettati e realizzati con il supporto e la supervisione di un esperto botanico.
DESCRIZIONE DEI RISULTATI ATTESI
Aumento della presenza di specie di ambiente aperto
SOGGETTI ESECUTORE/PROMOTORE
Ente gestore; Botanico/Forestale professionista; Ditta forestale
TEMPI E STIMA DEI COSTI
Approvazione del Piano di Gestione. Costi da definire
RIFERIMENTI PROGRAMMATICI E LINEE DI FINANZIAMENTO
Fonte di finanziamento 2021-2027: La misura è inserita nel PAF 2021-2027
Codice categoria PAF: E.2.2. Brughiere e sottobosco
Codice di finanziamento PAF 2021-2027: FEARS
INDICATORI, METODOLOGIE PER VERIFICA DELLO STATO DI ATTUAZIONE/AVANZAMENTO
N° ettari rinaturalizzati
ENTE COMPETENTE PER LA VALUTAZIONE DEI RISULTATI
Ente Gestore

IN01	Incentivazione di azioni per l'adozione da parte degli allevatori di sistemi per la prevenzione dei danni al bestiame causati da Lupo
SPECIE E HABITAT OBIETTIVO	
Canis lupus	
PRESSIONI E MINACCE	
PG11	
TIPOLOGIA DELLA MISURA	
IN - incentivazioni	
LOCALIZZAZIONE ED ESTENSIONE (ha)	
Intera superficie del sito	

COMUNI
Spezzano della Sila (176,16 ha; 70,7%), Longobucco (72,95 ha; 29,3%)
CATEGORIA TEMPORALE
Breve termine
IMPORTANZA/URGENZA
Elevata
FINALITA'
Ridurre i danni arrecati dalla predazione sul bestiame da parte del Lupo. Ridurre il conflitto nei confronti della specie.
DESCRIZIONE DELLO STATO ATTUALE E CONTESTUALIZZAZIONE NEL PdG
Fenomeni di bracconaggio, avvelenamento ed uccisione in genere sono state segnalate in tutta l'area protetta. Il lupo viene ucciso convenzionalmente perché ritenuto responsabile di danni agli allevamenti o come trofeo rispetto al suo ruolo di "specie bandiera" nelle politiche di tutela ambientale.
DESCRIZIONE DELL'AZIONE E PROGRAMMA OPERATIVO
Promozione mediante incentivazioni da concedersi entro il primo orizzonte temporale di Programmazione Comunitaria per i fondi strutturali successivo all'approvazione del Piano di Gestione del sito, mediante adozione o integrazione di misure di difesa (recinzioni elettrificate e cani pastore) del bestiame allevato dai danni causati dal lupo. L'Ente gestore provvede alla promozione e divulgazione dei bandi presenti all'interno del PSR e previsti dal PAF, presso gli allevatori che operano nel Sito
DESCRIZIONE DEI RISULTATI ATTESI
Riduzione degli eventi di predazione e del conflitto nei confronti del Lupo.
SOGGETTI ESECUTORE/PROMOTORE
Ente gestore
TEMPI E STIMA DEI COSTI
Approvazione del Piano di Gestione. La promozione dei bandi non richiede costi.
RIFERIMENTI PROGRAMMATICI E LINEE DI FINANZIAMENTO
Fonte di finanziamento 2021-2027: La misura è inserita nel PAF 2021-2027
Codice categoria PAF: E.3.2. Prevenzione, mitigazione o compensazione di danni provocati da specie protette
Codice di finanziamento PAF 2021-2027: FEARS
INDICATORI, METODOLOGIE PER VERIFICA DELLO STATO DI ATTUAZIONE/AVANZAMENTO
Numero di richieste di partecipazione ai bandi.
ENTE COMPETENTE PER LA VALUTAZIONE DEI RISULTATI
Ente Gestore

MO01	Monitoraggio dello stato di conservazione degli habitat di interesse comunitario presenti nel sito da effettuarsi secondo metodiche ISPRA
SPECIE E HABITAT OBIETTIVO	
Misura trasversale –Tutti gli habitat di interesse comunitario presenti nel sito	
PRESSIONI E MINACCE	
-	
TIPOLOGIA DELLA MISURA	
MO - programmi di monitoraggio e/o ricerca	
LOCALIZZAZIONE ED ESTENSIONE (ha)	
Intera superficie del sito	
COMUNI	
Spezzano della Sila (176,16 ha; 70,7%), Longobucco (72,95 ha; 29,3%)	
CATEGORIA TEMPORALE	

Breve termine
IMPORTANZA/URGENZA
Elevata
FINALITA'
Tenere sotto controllo variazioni di superficie e di qualità naturalistica degli habitat di interesse comunitario presenti nel sito, con particolare riferimento a quelli prioritari (*).
DESCRIZIONE DELLO STATO ATTUALE E CONTESTUALIZZAZIONE NEL PdG
<p>La ZSC ospita al suo interno 6 habitat di interesse comunitario di cui 3 habitat prioritari. L'habitat 3260 presente puntuale a mosaico lungo i piccoli corsi d'acqua che attraversano l'area e che confluiscono nel fiume Cecita, questo è un ulteriore elemento di valore naturalistico in quanto ospitano una ricca florula igrofila piena di elementi di interesse conservazionistico, fra i quali la lereschia (<i>Cryptotaenia thomasi</i>), endemita esclusiva di Calabria e Basilicata. Poco estese, ma molto importanti dal punto di vista conservazionistico, perché ospitano un'elevata e pregevole biodiversità, sono le formazioni acquatiche, ripariali o semplicemente umide che si accompagnano ai corsi d'acqua.</p> <p>L'habitat 6210* si localizza lungo il fiume Casu e spesso si rilevano in formazioni a mosaico fra loro nel settore settentrionale del sito.</p> <p>L'habitat 6430 si localizza esclusivamente sulle sponde del fiume Cecita nella parte occidentale e orientale del sito. L'habitat entra a far parte della vegetazione di cinta insieme a specie igrofile.</p> <p>L'habitat 91E0* si localizza lungo il fiume Cecita e Casu attraversando orizzontalmente l'area del sito, nelle aree più fresche e nelle forre, spesso associata a foreste alluvionali, ripariali e paludose con <i>Alnus</i> spp., <i>Fraxinus excelsior</i> e <i>Salix</i> spp.</p> <p>Sporadicamente si nota la presenza di altre specie vegetali quali il salicone (<i>Salix caprea</i>) e il pioppo tremolo (<i>Populus tremula</i>). Nei pressi dei corsi d'acqua non è difficile riscontrare filari ad ontano nero (<i>Alnus glutinosa</i>) che, nella zona orientale, formano un boschetto più ampio con esemplari di notevole vetustà.</p> <p>L'habitat 9220* occupa una vasta area ad occidente del sito con una foresta di faggio mista ad abete bianco. Questa rappresenta la vegetazione forestale potenziale dell'altopiano silano al di sopra dei 1500 m di quota. Come già detto per altri siti, le faggete silane sono le comunità forestali in cui si concentra il maggior numero di elementi circumboreali, specie che hanno una distribuzione prevalentemente settentrionale e la cui presenza a queste latitudini è legata ai periodi glaciali. Alcune di queste specie sono presenti con popolazioni relitte, ridotte e isolate, che acquistano una grande importanza in campo conservazionistico e biogeografico. Sporadicamente si nota la presenza di altre specie vegetali quali l'acero di monte (<i>Acer pseudoplatanus</i>), il sorbo degli uccellatori (<i>Sorbus aucuparia</i>). Nei pressi dell'ex vivaio forestale di Sbanditi, trasformato oggi in area didattica, si riscontrano anche alcune specie alloctone: il pino silvestre (<i>Pinus sylvestris</i>), l'abete rosso (<i>Picea abies</i>), il larice (<i>Larix decidua</i>).</p> <p>L'habitat 9530* è la formazione distribuita nella parte orientale per poi affermarsi anche a sud e ad ovest del sito; infatti. La pineta a pino laricio calabro è costituita da pini che vanno dai 60-70 anni di età, fino a esemplari di 100-130 anni, con numerose piante vetuste che spiccano per bellezza e maestosità.</p> <p>Il pino laricio calabro (<i>Pinus nigra</i> subsp. <i>calabrica</i>) è diffuso in modo discontinuo nell'Europa meridionale, e nella regione mediterranea fino in Asia Minore.</p> <p>Si possono distinguere da 3 a 5 principali entità sottospecifiche per le quali sono stati usati diversi nomi nel passato corrispondenti ai ceppi rispettivamente orientale (<i>P. nigra</i> subsp. <i>pallasiana</i> e <i>P. nigra</i> subsp. <i>dalmatica</i>), dell'Europa centrale, Alpi ed Appennino (<i>P. nigra</i> subsp. <i>nigra</i>), occidentale (<i>P. nigra</i> subsp. <i>salzmannii</i>), Mediterraneo centrale</p>

(*P. nigra* subsp. *calabrica* e *P. nigra* subsp. *laricio*) e Nord Africa (*P. nigra* subsp. *mauritanica*). La sottospecie *calabrica* non è riconosciuta da tutti gli autori e le popolazioni calabrosicule vengono spesso riunite alle popolazioni della Corsica nella sottospecie *laricio*. In ogni caso nel gruppo del pino laricio calabro, le piante della Sila, hanno il primato per le loro dimensioni, bellezza e maestosità. La pineta matura e disetanea ha un sottobosco estremamente ricco, con numerose specie endemiche e di interesse biogeografico come l'erbaperla calabrese (*Aegonychon calabrum* (Ten.) Holub) e il fior di legno calabro (*Limodorum brulloi*), esclusive della Calabria. Tra gli endemismi oltre al pino laricio calabro, si rilevano l'acero di Lobelius (*Acer cappadocicum* subsp. *lobeli*), l'elleborine degli Schubert (*Epipactis schubertiorum*) e la lereschia (*Crypthotaenia thomasi*), tutte specie endemiche dell'Italia meridionale cui si associano altre specie di interesse fitogeografico come l'erba milza dubbia (*Chrysosplenium dubium*), l'elefantina (*Rhynchospora elephas*).

DESCRIZIONE DELL'AZIONE E PROGRAMMA OPERATIVO

Realizzazione, ogni 6 anni, di piani di monitoraggio specifici per ogni habitat secondo le indicazioni ISPRA. Dal punto di vista operativo saranno effettuati rilievi fitosociologici, realizzati ricorrendo all'uso di quadrati, ovvero di plot di forma e dimensioni variabili, ma appropriati per il campionamento di diversi tipi di vegetazione. La dimensione ottimale dei quadrati da utilizzare dipende dalle caratteristiche della vegetazione in studio, in particolare da quelle fisionomico-strutturali. Il manuale di monitoraggio (ISPRA, 2016) propone per ogni tipologia di habitat per il quale è suggerito questo metodo di rilevamento la dimensione ottimale da utilizzare o, in casi particolari, un range di dimensioni. I quadrati dovranno essere collocati in maniera casuale all'interno di aree omogenee che, in questo caso, sono le aree occupate dagli habitat. Poiché queste non sono mai quadrate o rettangolari è necessario procedere prima alla loro perimetrazione e quindi all'estrazione delle coordinate di un vertice per ciascuno dei quadrati. Il vertice di ciascun plot sarà localizzato sul campo mediante l'uso di un GPS ad alta precisione. Una volta individuato il vertice si procederà al posizionamento del quadrato e, quindi, alla redazione dell'elenco delle specie vegetali presenti al suo interno, radicanti e non e all'assegnazione dei valori di copertura in base alla proiezione verticale al suo interno dell'insieme degli individui di ciascuna specie. Per il rilevamento saranno utilizzati i valori percentuali, poiché tale metodo è in genere più adeguato al confronto di dati di siti diversi o rilevati da operatori. Inoltre, ciascun rilievo fitosociologico dovrà essere accompagnato da quattro immagini fotografiche scattate in direzione nord, est, sud e ovest. L'Ente gestore provvede alla redazione del bando dove sono specificate le categorie di beneficiari (pubblici o privati), i requisiti le modalità di partecipazione, le procedure e i tempi di selezione, i provvedimenti amministrativi per la concessione o il diniego del contributo.

Il beneficiario del contributo è responsabile dell'avvio e dell'attuazione delle operazioni.

DESCRIZIONE DEI RISULTATI ATTESI

Analisi delle variazioni riguardo lo stato di conservazione degli habitat di interesse comunitario presenti nel sito sia in riferimento alla loro superficie sia in riferimento alla loro composizione specifica

SOGGETTI ESECUTORE/PROMOTORE

Ente gestore, Università e Istituti di Ricerca, professionisti e società con adeguate competenze naturalistiche.

TEMPI E STIMA DEI COSTI

Approvazione del Piano di Gestione: 20.000 euro ogni 6 anni

RIFERIMENTI PROGRAMMATICI E LINEE DI FINANZIAMENTO

Fonte di finanziamento 2021-2027: La misura è inserita nel PAF 2021-2027

Codice categoria PAF: E.1.3 monitoraggio e rendicontazione

Codice di finanziamento PAF 2021-2027: FERS

INDICATORI, METODOLOGIE PER VERIFICA DELLO STATO DI ATTUAZIONE/AVANZAMENTO

Numero di habitat di interesse comunitario DH e confronto con le informazioni già in possesso, in relazione alla superficie ed allo stato di conservazione.	
ENTE COMPETENTE PER LA VALUTAZIONE DEI RISULTATI	
Ente Gestore	
MO02	Monitoraggio dello stato di conservazione della specie animali di interesse comunitario da effettuarsi secondo metodiche ISPRA
SPECIE E HABITAT OBIETTIVO	
Misura trasversale –Tutte le specie di interesse comunitario presenti nel sito	
PRESSIONI E MINACCE	
-	
TIPOLOGIA DELLA MISURA	
MO - programmi di monitoraggio e/o ricerca	
LOCALIZZAZIONE ED ESTENSIONE (ha)	
Intera superficie del sito	
COMUNI	
Spezzano della Sila (176,16 ha; 70,7%), Longobucco (72,95 ha; 29,3%)	
CATEGORIA TEMPORALE	
Breve termine	
IMPORTANZA/URGENZA	
Elevata	
FINALITA'	
Fornire un quadro più esaustivo della componente faunistica del sito e valutare la presenza di specie di interesse comunitario o conservazionistico, stimando la consistenza delle popolazioni ospitate.	
DESCRIZIONE DELLO STATO ATTUALE E CONTESTUALIZZAZIONE NEL PdG	
Nel sito sono segnalate 6 specie di allegato II e 14 specie di allegato IV della Direttiva Habitat.	
DESCRIZIONE DELL'AZIONE E PROGRAMMA OPERATIVO	
Realizzazione, ogni 6 anni, di piani di monitoraggio specifici per ogni specie animale di interesse comunitario secondo le indicazioni ISPRA. L' Ente gestore provvede alla redazione del bando dove sono specificate le categorie di beneficiari (pubblici o privati), i requisiti le modalità di partecipazione, le procedure e i tempi di selezione, i provvedimenti amministrativi per la concessione o il diniego del contributo. Il beneficiario del contributo è responsabile dell'avvio e dell'attuazione delle operazioni.	
DESCRIZIONE DEI RISULTATI ATTESI	
Aggiornamento della checklist delle specie presenti e aumento delle conoscenze faunistiche del sito. Verifica della presenza delle specie di interesse comunitario e stima della consistenza delle popolazioni presenti nel sito.	
SOGGETTI ESECUTORE/PROMOTORE	
Ente gestore, Università e Istituti di Ricerca, professionisti e società con adeguate competenze naturalistiche.	
TEMPI E STIMA DEI COSTI	
Approvazione del Piano di Gestione: 20.000 euro ogni 6 anni	
RIFERIMENTI PROGRAMMATICI E LINEE DI FINANZIAMENTO	
Fonte di finanziamento 2021-2027: La misura è inserita nel PAF 2021-2027	
Codice categoria PAF: E.1.3 monitoraggio e rendicontazione	
Codice di finanziamento PAF 2021-2027: FERS	
INDICATORI, METODOLOGIE PER VERIFICA DELLO STATO DI ATTUAZIONE/AVANZAMENTO	
Numero di habitat di interesse comunitario DH e confronto con le informazioni già in possesso, in relazione alla superficie ed allo stato di conservazione.	
ENTE COMPETENTE PER LA VALUTAZIONE DEI RISULTATI	
Ente Gestore	

MO03	Monitoraggio del randagismo canino
SPECIE E HABITAT OBIETTIVO	
Canis lupus	
PRESSIONI E MINACCE	
PI03	
TIPOLOGIA DELLA MISURA	
MO - programmi di monitoraggio e/o ricerca	
LOCALIZZAZIONE ED ESTENSIONE (ha)	
Intera superficie del sito	
COMUNI	
Spezzano della Sila (176,16 ha; 70,7%), Longobucco (72,95 ha; 29,3%)	
CATEGORIA TEMPORALE	
Breve termine	
IMPORTANZA/URGENZA	
Elevata	
FINALITA'	
Fornire un quadro esaustivo sulla presenza di cani ferali nel sito.	
DESCRIZIONE DELLO STATO ATTUALE E CONTESTUALIZZAZIONE NEL PdG	
<p>Per quanto concerne il fenomeno del randagismo, l'ibridazione con il cane e le conseguenze deleterie dell'introggressione genica, rappresentano seri fattori di minaccia per la conservazione del lupo (Donfrancesco <i>et al.</i>, 2019); questo fenomeno è stato documentato sia in zone di presenza stabile della specie, come le aree protette del Pollino e dell'Aspromonte (AA.VV. 2019), sia in aree rurali semi antropizzate di più recente colonizzazione sul versante centro occidentale della Calabria, in una fascia pedemontana prospiciente la costa del Mare Tirreno (Crispino <i>et al.</i>, 2021).</p>	
DESCRIZIONE DELL'AZIONE E PROGRAMMA OPERATIVO	
<p>Dovranno essere realizzate diverse azioni integrate tra loro quali: mappatura dei cani vaganti sul territorio e attivazione delle azioni previste per legge con la finalità di rendere i cani disponibili all'adozione, creando una rete virtuosa di collaborazione con associazioni animaliste per sviluppare iniziative efficaci e l'attivazione di misure per incentivare l'adozione di cani abbandonati con prestazioni sanitarie gratuite; controlli sui cani da lavoro a seguito di greggi e mandrie e nelle aree rurali circostanti con la verifica dei microchip che attestano l'iscrizione all'anagrafe canina con attivazione di campagne di sterilizzazione presso le aziende; attivazione di strumenti di informazione, educazione e sensibilizzazione nei territori circostanti, finalizzati alla prevenzione dell'abbandono, al controllo dei cani padronali e alla conoscenza delle regole da rispettare quando si è proprietari di un cane; promozione campagne di sterilizzazione dei cani padronali; coordinamento e gestione degli avvistamenti di fenotipi ibridi e dei dati genetici per valutare il grado di ibridazione con il lupo.; gestione opportuna dei cassonetti ed eliminazione dei rifiuti dalle strade.</p> <p>Le attività previste dal piano di controllo saranno svolte secondo la normativa Nazionale e Regionale che disciplina il randagismo canino attualmente in vigore (L. 281/1991, L. 201/2010, L. 189/2004, L.R. 41/90 ed alla L.R. 4/2000). Le attività di monitoraggio dovranno essere eseguite una volta ogni 3 anni dall'approvazione del Piano di Gestione</p>	
DESCRIZIONE DEI RISULTATI ATTESI	
Acquisizione di un quadro esauriente sulla presenza di cani ferali nel sito.	
SOGGETTI ESECUTORE/PROMOTORE	
Ente gestore, Corpo dei Carabinieri Forestali, Comuni, ASL, Veterinari, Università e Enti di Ricerca, professionisti e società con adeguate competenze naturalistiche, associazioni animaliste.	
TEMPI E STIMA DEI COSTI	
Approvazione del Piano di Gestione: 50.000 euro/ attività di monitoraggio. Fondi propri dell'Ente.	

RIFERIMENTI PROGRAMMATICI E LINEE DI FINANZIAMENTO
Fonte di finanziamento 2021-2027: La misura non è inserita nel PAF 2021-2027
Codice categoria PAF:
Fonte di finanziamento PAF 2021-2027:
INDICATORI, METODOLOGIE PER VERIFICA DELLO STATO DI ATTUAZIONE/AVANZAMENTO
Publicazione dei risultati del Monitoraggio sul sito istituzionale dell'Ente gestore.
ENTE COMPETENTE PER LA VALUTAZIONE DEI RISULTATI
Ente Gestore

MR04	Monitoraggio delle chitridiomicosi negli anfi
SPECIE E HABITAT OBIETTIVO	
Misura trasversale –Tutte le specie di Anfibi di interesse comunitario presenti nel sito	
PRESSIONI E MINACCE	
TIPOLOGIA DELLA MISURA	
MO - programma di monitoraggio e/o ricerca	
LOCALIZZAZIONE ED ESTENSIONE (ha)	
Intera superficie del sito	
COMUNI	
Spezzano della Sila (176,16 ha; 70,7%), Longobucco (72,95 ha; 29,3%)	
CATEGORIA TEMPORALE	
Breve termine	
IMPORTANZA/URGENZA	
Elevata	
FINALITA'	
Acquisire conoscenze sulla presenza del patogeno nel sito.	
DESCRIZIONE DELLO STATO ATTUALE E CONTESTUALIZZAZIONE NEL PdG	
Non si hanno informazioni riguardo la presenza della chitridiomicosi nel sito	
DESCRIZIONE DELL'AZIONE E PROGRAMMA OPERATIVO	
Valutazione della presenza/assenza di Batrachochytrium dendrobatidis e B. salamandrivorans attraverso test specifici basati su PCR per l'identificazione delle spore fungine. La presenza del fungo patogeno è indagata attraverso la raccolta di campioni di muco epiteliale delle specie di anfi presenti nel sito. In particolare, in ciascun sito, sarà opportuno campionare almeno 10 individui di specie comuni e/o potenziali vettori (ad es. Pelophylax kl esculentus, Rana italica, Salamandra salamandra gigliolii) , oltre che esemplari di specie di allegato II (Triturus carnifex, Salamandrina terdigitata, Bombina pachypus) La misura è prevista in relazione alla presenza di Triturus carnifex nella ZSC	
DESCRIZIONE DEI RISULTATI ATTESI	
Acquisizione di un quadro chiaro riguardo la presenza delle spore fungine oggetto di indagine nel sito.	
SOGGETTI ESECUTORE/PROMOTORE	
Ente gestore; Erpetologo professionista; laboratorio di analisi accreditato/referente nazionale	
TEMPI E STIMA DEI COSTI	
Approvazione del Piano di Gestione. ca 200 Euro/campione. Fondo propri dell'Ente	
RIFERIMENTI PROGRAMMATICI E LINEE DI FINANZIAMENTO	
Fonte di finanziamento 2021-2027: La misura non è inserita nel PAF 2021-2027	
Codice categoria PAF:	
Fonte di finanziamento PAF 2021-2027:	
INDICATORI, METODOLOGIE PER VERIFICA DELLO STATO DI ATTUAZIONE/AVANZAMENTO	
Numero di campioni analizzati	

ENTE COMPETENTE PER LA VALUTAZIONE DEI RISULTATI	
Ente Gestore	
PD01	Corso di formazione sulle finalità della Rete Natura 2000 diretto agli amministratori e tecnici comunali, agli stakeholders e ai cittadini residenti nel sito
SPECIE E HABITAT OBIETTIVO	
Misura trasversale – Tutti gli habitat e tutte le specie di interesse comunitario presenti nel sito	
PRESSIONI E MINACCE	
-	
TIPOLOGIA DELLA MISURA	
PD - programmi didattici	
LOCALIZZAZIONE ED ESTENSIONE (ha)	
Sedi dei Comuni presenti nel sito	
COMUNI	
Spezzano della Sila (176,16 ha; 70,7%), Longobucco (72,95 ha; 29,3%)	
CATEGORIA TEMPORALE	
Lungo Termine	
IMPORTANZA/URGENZA	
Media	
FINALITA'	
Aumentare la conoscenza delle finalità della Rete Natura 2000 e delle politiche europee di conservazione della Natura	
DESCRIZIONE DELLO STATO ATTUALE E CONTESTUALIZZAZIONE NEL PdG	
La presenza di habitat e specie di interesse comunitario riveste particolare importanza non solo a livello nazionale ma anche locale, pertanto la formazione e l'informazione delle nuove generazioni, della cittadinanza, ed in particolare del personale degli uffici tecnici comunali attraverso azioni di formazione può essere un utile strumento per aumentare la conoscenza pubblica e di conseguenza l'appoggio allo sviluppo di appropriate politiche di conservazione e di gestione ambientale, in modo da poter prevenire e/o contenere il disturbo antropico derivante da attività improprie e di fruizione turistico ricreativa.	
DESCRIZIONE DELL'AZIONE E PROGRAMMA OPERATIVO	
Realizzazione di un corso di formazione indirizzato al personale degli uffici tecnici comunali operanti nel territorio del sito, agli stakeholders e ai cittadini residenti nel sito sul significato, sulle finalità e sulle opportunità derivanti dall'attuazione della Rete Natura 2000	
DESCRIZIONE DEI RISULTATI ATTESI	
Aumento della consapevolezza sulle finalità della Rete Natura 2000 e sulle necessità di conservazione degli habitat e le specie presenti nel sito da parte dei tecnici degli uffici comunali.	
SOGGETTI ESECUTORE/PROMOTORE	
Ente gestore, Università e Istituti di Ricerca, professionisti e società con adeguate competenze naturalistiche	
TEMPI E STIMA DEI COSTI	
Approvazione del Piano di Gestione; 10.000 euro.	
RIFERIMENTI PROGRAMMATICI E LINEE DI FINANZIAMENTO	
Fonte di finanziamento 2021-2027: Non finanziabile dal PAF. Fondi propri dell'Ente Gestore	
Codice categoria PAF:	
Codice di finanziamento PAF 2021-2027:	
INDICATORI, METODOLOGIE PER VERIFICA DELLO STATO DI ATTUAZIONE/AVANZAMENTO	
Numero di Corsi di formazione realizzati	
ENTE COMPETENTE PER LA VALUTAZIONE DEI RISULTATI	
Ente Gestore	

RE01	Obbligo di redigere un Piano dei Pascoli al fine di migliorare la distribuzione del bestiame all'interno del sito
SPECIE E HABITAT OBIETTIVO	
Misura trasversale – Tutti gli habitat e tutte le specie di interesse comunitario presenti nel sito, con particolare riferimento a quelle di ambiente aperto.	
PRESSIONI E MINACCE	
-	
TIPOLOGIA DELLA MISURA	
RE - regolamentazioni	
LOCALIZZAZIONE ED ESTENSIONE (ha)	
Superficie del sito interessata dalla presenza di aree aperte con funzione pascoliva	
COMUNI	
Spezzano della Sila (176,16 ha; 70,7%), Longobucco (72,95 ha; 29,3%)	
CATEGORIA TEMPORALE	
Breve termine	
IMPORTANZA/URGENZA	
Elevata	
FINALITA'	
Migliorare la funzionalità strutturale ed ecologica degli habitat e del sistema pascolivo nel suo complesso.	
DESCRIZIONE DELLO STATO ATTUALE E CONTESTUALIZZAZIONE NEL PdG	
L'allevamento più diffuso è quello bovino e caprino nel comune di Longobucco quest'ultimo inoltre presenta il numero di caprini allevati più alto.	
DESCRIZIONE DELL'AZIONE E PROGRAMMA OPERATIVO	
Obbligo di redazione di un piano del pascolo per la definizione del tipo e carico minimo e massimo di animali pascolanti nelle formazioni erbacee secondarie da mantenere/migliorare attraverso il pascolamento e per la definizione di misure prescrittive ai regolamenti per l'uso dei pascoli ai sensi della Legge 11/1996 e succ.mm.ii.	
DESCRIZIONE DEI RISULTATI ATTESI	
Miglioramento della struttura e della funzionalità ecologica del sistema pascolivo, quale habitat di specie.	
SOGGETTI ESECUTORE/PROMOTORE	
Regione Calabria. Ente Gestore	
TEMPI E STIMA DEI COSTI	
Approvazione del Piano di Gestione. Trattandosi di una misura regolamentare non richiede finanziamento.	
RIFERIMENTI PROGRAMMATICI E LINEE DI FINANZIAMENTO	
Fonte di finanziamento 2021-2027:	
Codice categoria PAF:	
Fonte di finanziamento PAF 2021-2027:	
INDICATORI, METODOLOGIE PER VERIFICA DELLO STATO DI ATTUAZIONE/AVANZAMENTO	
Numero di infrazioni alla misura	
ENTE COMPETENTE PER LA VALUTAZIONE DEI RISULTATI	
Ente Gestore	
RE02	Lasciare i boschi vetusti alla libera evoluzione.
SPECIE E HABITAT OBIETTIVO	
Misura trasversale – Tutti gli habitat e tutte le specie di interesse comunitario presenti	
PRESSIONI E MINACCE	
-	
TIPOLOGIA DELLA MISURA	

RE - regolamentazioni
LOCALIZZAZIONE ED ESTENSIONE (ha)
Intera superficie del sito
COMUNI
Spezzano della Sila (176,16 ha; 70,7%), Longobucco (72,95 ha; 29,3%)
CATEGORIA TEMPORALE
Breve Termine
IMPORTANZA/URGENZA
Elevata
FINALITA'
La misura è finalizzata a favorire la libera evoluzione delle formazioni forestali per l'effetto che esercitano sulle componenti faunistiche in termini di funzionalità ecologica, stabilizzazione e per la funzione di habitat e corridoio ecologico.
DESCRIZIONE DELLO STATO ATTUALE E CONTESTUALIZZAZIONE NEL PdG
Il sito si trova nella Sila Grande e comprende anche il vecchio vivaio dell'ex Corpo Forestale dello Stato di Sbanditi. L'area è caratterizzata da un profondo vallone il Cecita dove scorre l'omonimo torrente e numerosi piccoli affluenti. In questo contesto sono presenti diverse tipologie strutturali delle faggete e delle pinete, che rappresentano il risultato delle interazioni tra i fattori bioecologici e l'attività antropica che ha regolato nel tempo le dinamiche naturali determinando le attuali condizioni degli ecosistemi forestali. Il sito include, pertanto, interessanti formazioni forestali, costituite principalmente da pinete, faggete e boschi ripariali.
DESCRIZIONE DELL'AZIONE E PROGRAMMA OPERATIVO
Obbligo di tutelare i boschi vetusti individuati dal Parco della Sila prevedendo l'accrescimento indefinito. Sono definiti boschi vetusti le foreste in cui il disturbo antropico sia assente o trascurabile, caratterizzate da: una dinamica naturale che determina la presenza, al loro interno, di tutte le fasi di rigenerazione, compresa quella senescente. Tale fase è caratterizzata da individui di notevoli dimensioni ed età; presenza di legno morto (alberi morti in piedi, rami e alberi caduti a terra); una flora coerente con il contesto biogeografico caratterizzata dalla presenza di specie altamente specializzate che beneficiano del basso grado di disturbo e di specie legate ai microhabitat determinati dall'eterogeneità strutturale (Foreste Vetuste in Italia Blasi et al., 2010)
DESCRIZIONE DEI RISULTATI ATTESI
Riduzione/eliminazione del disturbo indotto da attività antropiche sul sistema forestale nel suo complesso che costituisce habitat di interesse comunitario ed habitat di specie per taxa di interesse comunitario.
SOGGETTI ESECUTORE/PROMOTORE
Ente Gestore
TEMPI E STIMA DEI COSTI
Approvazione del Piano di Gestione. Trattandosi di una misura regolamentare non richiede finanziamento.
RIFERIMENTI PROGRAMMATICI E LINEE DI FINANZIAMENTO
Fonte di finanziamento 2021-2027:
Codice categoria PAF:
Fonte di finanziamento PAF 2021-2027:
INDICATORI, METODOLOGIE PER VERIFICA DELLO STATO DI ATTUAZIONE/AVANZAMENTO
Numero di infrazioni alla misura
ENTE COMPETENTE PER LA VALUTAZIONE DEI RISULTATI
Ente Gestore

RE03	Utilizzare la sentieristica attrezzata e segnalata, laddove presente, fatte salve le attività agricole, di allevamento, venatorie, di sorveglianza, monitoraggi, studi e ricerche.
SPECIE E HABITAT OBIETTIVO	
Misura trasversale – Tutti gli habitat e tutte le specie di interesse comunitario presenti	
PRESSIONI E MINACCE	
La misura risponde in parte alla minaccia PE01 e mira a ridurre il disturbo legato alla fruizione turistico-escursionistica dell'area	
TIPOLOGIA DELLA MISURA	
RE - regolamentazioni	
LOCALIZZAZIONE ED ESTENSIONE (ha)	
Intera superficie del sito	
COMUNI	
Spezzano della Sila (176,16 ha; 70,7%), Longobucco (72,95 ha; 29,3%)	
CATEGORIA TEMPORALE	
Medio termine	
IMPORTANZA/URGENZA	
Media	
FINALITA'	
Ridurre/eliminare la trasformazione dell'uso del suolo e l'antropizzazione.	
DESCRIZIONE DELLO STATO ATTUALE E CONTESTUALIZZAZIONE NEL PdG	
L'area viene molto frequentata per scopi turistici.	
DESCRIZIONE DELL'AZIONE E PROGRAMMA OPERATIVO	
Utilizzare ai fini turistico ricreative esclusivamente la sentieristica attrezzata e segnalata, laddove presente, fatte salve le attività agricole, di allevamento, venatorie, di sorveglianza, monitoraggi, studi e ricerche.	
DESCRIZIONE DEI RISULTATI ATTESI	
Mantenimento delle popolazioni delle specie target in uno stato di conservazione soddisfacente	
SOGGETTI ESECUTORE/PROMOTORE	
Ente Gestore	
TEMPI E STIMA DEI COSTI	
Approvazione del Piano di Gestione. Trattandosi di una misura regolamentare non richiede finanziamento.	
RIFERIMENTI PROGRAMMATICI E LINEE DI FINANZIAMENTO	
Fonte di finanziamento 2021-2027:	
Codice categoria PAF:	
Fonte di finanziamento PAF 2021-2027:	
INDICATORI, METODOLOGIE PER VERIFICA DELLO STATO DI ATTUAZIONE/AVANZAMENTO	
Numero di infrazioni alla misura	
ENTE COMPETENTE PER LA VALUTAZIONE DEI RISULTATI	
Ente Gestore	

RE04	Misure per rafforzare la resilienza e il valore naturalistico degli ecosistemi forestali
SPECIE E HABITAT OBIETTIVO	
Misura trasversale – Tutti gli habitat e le specie forestali di interesse comunitario forestali presenti nel sito	
PRESSIONI E MINACCE	
--	
TIPOLOGIA DELLA MISURA	
RE - regolamentazioni	

LOCALIZZAZIONE ED ESTENSIONE (ha)
Tutta la superficie del sito interessata dalla presenza di ambienti forestali
COMUNI
Spezzano della Sila (176,16 ha; 70,7%), Longobucco (72,95 ha; 29,3%)
CATEGORIA TEMPORALE
Breve Termine
IMPORTANZA/URGENZA
Elevata
FINALITA'
Attenuazione del disturbo indotto dalle attività selvicolturali.
DESCRIZIONE DELLO STATO ATTUALE E CONTESTUALIZZAZIONE NEL PdG
<p>Il sito si trova nella Sila Grande e comprende anche il vecchio vivaio dell'ex Corpo Forestale dello Stato di Sbanditi. L'area è caratterizzata da un profondo vallone il Cecita dove scorre l'omonimo torrente e numerosi piccoli affluenti. In questo contesto sono presenti diverse tipologie strutturali delle faggete e delle pinete, che rappresentano il risultato delle interazioni tra i fattori bioecologici e l'attività antropica che ha regolato nel tempo le dinamiche naturali determinando le attuali condizioni degli ecosistemi forestali. Il sito include, pertanto, interessanti formazioni forestali, costituite principalmente da pinete, faggete e boschi ripariali. La ZSC del Cozzo del Principe è rappresentata per il 56,56% della superficie da arboricoltura con essenze forestali di conifere con 140,90 Ha. Seguono i boschi di latifoglie con 93,03 Ha (37,34%), e le aree a riconnessione naturale con 15,18 Ha (6,09%).</p>
DESCRIZIONE DELL'AZIONE E PROGRAMMA OPERATIVO
<p>L'attività selvicolturale nel sito è consentita con il rispetto delle seguenti prescrizioni:</p> <ol style="list-style-type: none"> 1. Rilasciare dal taglio tutte le piante di specie arboree ed arbustive sporadiche per favorire la diffusione della biodiversità, che verranno rilasciate in dote al popolamento forestale (ad es. aceri, sughere, ontani, abeti, agrifoglio, tigli, sorbi, ciliegi, meli e peri selvatici) 2. Rilasciare alberi morti in piedi o a terra o deperienti in numero di almeno 10 ad ettaro da individuare tra i più grandi del popolamento, come substrato necessario alle funzioni biologiche svolte dagli invertebrati di interesse comunitario, dall'avifauna legata a boschi maturi (come picchi e rapaci diurni e notturni) e dai chiroterti, salvo i casi di lotta fitosanitaria obbligatoria; 3. Rilasciare se presenti almeno 6 piante/ha vive che presentino evidenti microhabitat quali cavità utilizzate o utilizzabili dalla fauna a fini riproduttivi o di rifugio, tranne il caso che il rilascio comporti pericolo per la pubblica incolumità. Queste piante non si sommano quelle previste al punto precedente; 4. Rilasciare la presenza di formazioni erbacee ed arbustive, fitte e varie sotto il profilo compositivo, in corrispondenza di radure interne o ai margini dei boschi; 5. Rilasciare almeno 5 piante ad ettaro a invecchiamento indefinito scelte tra quelli che presentano maggior diametro e sviluppo 6. gli scarti derivanti dalle attività di taglio, in particolare le parti legnose più giovani, ove sono concentrati gli elementi minerali qualora non vengano destinati ad altro uso, saranno rilasciati in bosco, preventivamente triturati, per restituire alla stazione una quota della biomassa asportata. Tale pratica è opportuna anche per

- non intralciare il regolare deflusso delle acque ed evitare di creare cumuli di ramaglia indecomposta, pericolosi per il rischio d'incendi o di attacchi parassitari;
7. In fase di scelta e in fase di abbattimento, verificare scrupolosamente le piante (soprattutto quelle potenzialmente ospitanti nidi, anche se secche e/o marcescenti, a meno che non vi siano pericoli per la pubblica incolumità) da parte di personale competente, al fine di escludere la presenza di nidi di uccelli, pipistrelli o piccoli mammiferi.
 8. Divieto di realizzare gli interventi selvicolturali di taglio e di asporto del legname e tutti gli interventi di cantierizzazione ad esse inerenti, durante la stagione riproduttiva delle specie ornitiche di allegato I della Direttiva Uccelli di seguito riportate, quando segnalate nel Formulario Standard del sito o quando la presenza sia stata accertata nel sito (anche nel caso di interventi da realizzare o in corso di realizzazione):
 - Picchio nero *Dryocopus martius* (divieto dal 15 febbraio al 30 giugno)
 - Picchio rosso mezzano *Leipicus medius* (divieto dal 15 febbraio al 30 giugno)
 - Balia dal collare *Ficedula albicollis* (divieto dal 1 aprile al 30 giugno)
 - Falco pecchiaiolo *Pernis apivorus* (divieto dal 31 maggio al 31 agosto).

In caso di presenza di più specie tra quelle indicate all'interno del sito, vige il periodo di divieto maggiormente restrittivo.

9. Rilasciare gli alberi da bacca e da frutto come ad esempio il ciliegio e i sorbi, per l'alimentazione della fauna.

DESCRIZIONE DEI RISULTATI ATTESI

Mitigazione del disturbo diretto ed indiretto indotto dalle attività selvicolturali sugli habitat e sulle specie di interesse comunitario di tipologia forestale tutelati dalla Direttiva 92/43/CEE Habitat e dalla Direttiva 147/2009/CEE Uccelli e miglioramento del loro stato di conservazione.

SOGGETTI ESECUTORE/PROMOTORE

Regione Calabria, Ente Gestore

TEMPI E STIMA DEI COSTI

Approvazione del Piano di Gestione. Trattandosi di una misura regolamentare non richiede finanziamento.

RIFERIMENTI PROGRAMMATICI E LINEE DI FINANZIAMENTO

Fonte di finanziamento 2021-2027:

Codice categoria PAF:

Fonte di finanziamento PAF 2021-2027:

INDICATORI, METODOLOGIE PER VERIFICA DELLO STATO DI ATTUAZIONE/AVANZAMENTO

Numero di infrazioni alla misura

ENTE COMPETENTE PER LA VALUTAZIONE DEI RISULTATI

Regione Calabria, Ente Gestore

RE05	Regolamentazione del carico di pascolo
SPECIE E HABITAT OBIETTIVO	
Triturus carnifex	
PRESSIONI E MINACCE	
PA07	
TIPOLOGIA DELLA MISURA	

RE - regolamentazioni			
LOCALIZZAZIONE ED ESTENSIONE (ha)			
Superficie del sito interessata dalla presenza di aree aperte con funzione pascoliva			
COMUNI			
Spezzano della Sila (176,16 ha; 70,7%), Longobucco (72,95 ha; 29,3%)			
CATEGORIA TEMPORALE			
Breve termine			
IMPORTANZA/URGENZA			
Elevata			
FINALITA'			
Migliorare la funzionalità strutturale ed ecologica degli habitat e del sistema pascolivo nel suo complesso.			
DESCRIZIONE DELLO STATO ATTUALE E CONTESTUALIZZAZIONE NEL PdG			
La ZSC presenta un buon grado di naturalità, tuttavia il pascolo intensivo, che in alcuni casi si configura come sovrapascolo e la successione naturale della vegetazione con cambiamenti nella composizione specifica rappresentano un potenziale fattore di disturbo per la comunità di anfibi che insiste nell'area.			
DESCRIZIONE DELL'AZIONE E PROGRAMMA OPERATIVO			
Effettuare e mantenere il pascolamento con carichi di bestiame medi indicati nella tabella seguente.			
<i>Tipologia di pascolo</i>	<i>Quota media rilievi (m)</i>	<i>VP medio</i>	<i>Carico medio(UBA ha anno-1)</i>
Pascolo asciutto a <i>Potentilla calabra</i>	1575	17	0,2
Pascoli a <i>Nardus stricta</i>	1600	11	0,13
Pascoli a <i>Deschampsia caespitosa</i>	1520	7	0,08
Pascoli ad <i>Armeria brutia</i>	1530	16	0,19
Pascoli a <i>Festuca mycophylla</i>	1530	15	0,18
Pascoli a <i>Carex</i> sp.	1500	2	0,02
DESCRIZIONE DEI RISULTATI ATTESI			
Miglioramento della struttura e della funzionalità ecologica del sistema pascolivo, quale habitat di specie.			
SOGGETTI ESECUTORE/PROMOTORE			
Regione Calabria. Ente Gestore			
TEMPI E STIMA DEI COSTI			
Approvazione del Piano di Gestione. Trattandosi di una misura regolamentare non richiede finanziamento.			
RIFERIMENTI PROGRAMMATICI E LINEE DI FINANZIAMENTO			
Fonte di finanziamento 2021-2027:			
Codice categoria PAF:			
Fonte di finanziamento PAF 2021-2027:			
INDICATORI, METODOLOGIE PER VERIFICA DELLO STATO DI ATTUAZIONE/AVANZAMENTO			
Numero di infrazioni alla misura			
ENTE COMPETENTE PER LA VALUTAZIONE DEI RISULTATI			
Ente Gestore			

7 INDICAZIONI SULLA PROCEDURA DI VALUTAZIONE DI INCIDENZA

I proponenti di Piani/Programmi/Progetti/Interventi/Attività (P/P/P/I/A), possono verificare se ai fini dell'espletamento della Procedura di Valutazione di incidenza questi rientrano tra quelli pre-valutati in riferimento al sito Natura 2000 oggetto del presente Piano di Gestione, sia consultando il link

<https://portale.regione.calabria.it/website/portaltemplates/view/view.cfm?28950>, di cui al DDG n. 6312/2022 "Linee guida nazionali per la valutazione di incidenza (VInca) - Direttiva92/43/CEE "HABITAT". Adozione elenchi "Progetti pre-valutati" e "Condizioni d'Obbligo", sia accedendo al file excel allegati al presente Piano di Gestione.

Nei casi, infatti, in cui il proponente abbia verificato, consultando l'elenco dei progetti pre-valutati dagli uffici competenti di cui all'Allegato A "Elenco progetti prevalutati – VInca" del DDG n. 6312/2022, e dichiarato, nell'apposita sezione del Format _Proponente, che la proposta rientra tra le tipologie oggetto di pre-valutazione regionale, detta istanza viene presentata da parte del soggetto proponente direttamente all'Autorità preposta al rilascio del provvedimento autorizzativo finale.

Nei casi in cui il progetto non rientri tra quelli pre-valutati è necessario che sia avviata una procedura di "Screening specifica" ed il proponente è chiamato ad integrare formalmente alcune "Condizioni d'obbligo" nel Piano/Programma/Progetto/Intervento/Attività P/P/P/I/A proposto, assumendosi la responsabilità della loro piena attuazione.

Nello specifico la Regione Calabria ha individuato un elenco di "Condizioni d'Obbligo" per sito o per gruppi di siti omogenei (vedi "Allegato B - Elenco Condizioni d'Obbligo" al DDG n. 6312/2022), disponibile al seguente link, <https://portale.regione.calabria.it/website/portaltemplates/view/view.cfm?28950>, dal quale estrapolare quelle ritenute opportune, da parte del proponente.

8 MONITORAGGIO E VALUTAZIONE DELL'ATTUAZIONE DEL PIANO DI GESTIONE

La gestione di un sito della RN2000, qualunque sia il suo contributo nella rete, deve rispondere a un unico obbligo di risultato: salvaguardare l'efficienza e la funzionalità ecologica degli habitat/o specie per le quali il sito è individuato, contribuendo così a scala locale a realizzare le finalità generali delle Direttive comunitarie. L'obiettivo stabilito dalla Direttiva Habitat, concernente il mantenimento o il ripristino in uno stato di conservazione soddisfacente, è da perseguire anche attraverso un'attività di raccolta e analisi sistematica, ripetuta periodicamente nel tempo con una metodologia che produca dati confrontabili e che, quindi, consenta di seguire nel tempo l'andamento dello stato di conservazione di un habitat o di una specie, animale e vegetale, di interesse comunitario. Inoltre, il monitoraggio e la valutazione dei risultati raggiunti dall'attuazione del PdG sono elementi fondamentali per verificare l'efficacia complessiva delle azioni di gestione intraprese per conseguire gli obiettivi e, eventualmente, adattare e/o rettificare la strategia gestionale proposta per la conservazione degli habitat e delle specie di interesse comunitario presenti nel sito.

Ai sensi della direttiva Habitat, l'attività di monitoraggio è prevista dagli articoli 11 e 17; l'articolo 11 impone agli Stati membri di garantire la sorveglianza dello stato di conservazione degli habitat naturali e delle specie di interesse comunitario. L'articolo 17, paragrafo 1, prevede che gli Stati membri forniscano informazioni relative alle misure di conservazione applicate nei siti Natura 2000, nonché la valutazione delle incidenze di tali misure. In considerazione dell'obbligo degli Stati membri di riferire in merito all'attuazione delle misure di conservazione e al loro impatto sullo stato di conservazione, è raccomandata l'istituzione di un meccanismo di monitoraggio delle misure di conservazione a livello di singolo sito, che dovrebbe comprendere criteri e indicatori misurabili e verificabili per agevolare il follow-up e la valutazione dei risultati. La definizione di un programma di monitoraggio rappresenta dunque un aspetto essenziale al fine di perseguire gli obiettivi previsti dallo strumento di pianificazione del sito. In questi termini il Piano di Gestione può essere inquadrato all'interno di un processo dinamico e continuo (gestione adattativa), in cui le azioni di monitoraggio permettono di ri-orientare o ri-modulare le strategie in funzione della progressiva conoscenza raggiunta e delle esigenze ecologiche espresse dai sistemi ambientali, al fine di mantenere o raggiungere uno stato di conservazione soddisfacente degli habitat e delle specie, coerentemente con necessità ed aspettative di sviluppo socio-economico delle comunità locali.

Il monitoraggio può essere definito come "la raccolta sistematica di dati fisici, ambientali, o economici o una combinazione di questi". Il monitoraggio non può essere limitato al solo periodo di esecuzione di specifici interventi, ma deve essere opportunamente pianificato e coordinato al fine di poter garantire ai tecnici del settore la raccolta di dati certi, acquisiti con continuità e tenendo conto della omogeneità nella modalità di rilievo, su cui poi basare le analisi e le scelte delle strategie ottimali da adottare. Il piano di monitoraggio si prefigge una molteplicità di funzioni escopi, quali:

- aggiornare e completare il quadro conoscitivo con rilievo di dati periodici sulla distribuzione di habitat e specie, su ecologia e popolazioni, per le valutazioni dello stato di conservazione;
- osservare e rilevare le dinamiche relazionali tra gli habitat vegetazionali nonché le dinamiche spaziali e temporali delle popolazioni;
- controllare e verificare quanto rilevato ed interpretato nella redazione del presente Piano in merito ai fattori di pressione e alle minacce e all'intensità dell'impatto su habitat e specie;
- verificare l'efficacia delle misure e azioni previste.

Nella pianificazione delle attività di monitoraggio è essenziale definire: ciò che deve essere monitorato; i tempi di esecuzione e le modalità del monitoraggio; le risorse umane che devono attuare il monitoraggio (intese come figure professionali da coinvolgere). È necessario identificare parametri rilevabili a scala di sito (indicatori), che forniscano indicazioni circa le condizioni di conservazione della specie o habitat d'interesse e il grado di conseguimento degli obiettivi fissati. Mettere in relazione gli indicatori proposti con un ambito di variazione di "condizioni favorevoli", ovvero identificare soglie di criticità rispetto alle quali considerare accettabili le variazioni degli indicatori per la conservazione degli habitat/specie nel sito, rappresenta il passo successivo; ciò al fine di utilizzare anche, nel corso dei cicli di gestione, il monitoraggio degli indicatori per verificare il successo della gestione stessa.

Gli indicatori dovrebbero essere: quantificabili e scientificamente validi; facilmente rilevabili (economicità); riproducibili; georeferenziati, ove riferiti a dati spaziali.

Gli indicatori sono stati pertanto individuati cercando di rispettare tali requisiti e sulla base di quanto suggerito dagli autori degli studi specialistici disponibili, tenendo presente la specifica situazione della ZSC, le indicazioni fornite dalla Regione Calabria e dal Ministero della Transizione Ecologica.

Gli indicatori idonei al monitoraggio sono di due tipologie, talvolta coincidenti:

- indicatori di caratterizzazione o stato (S), per delineare la situazione reale del sistema, ossia valutare lo stato di conservazione degli habitat e delle specie di interesse comunitario/regionale.
- indicatore di risposta (R), per poter stabilire l'effetto e l'efficacia delle azioni previste dal Piano. Gli indicatori emergono sostanzialmente dalle tre sezioni fondamentali del Piano: il quadro conoscitivo, l'analisi delle minacce e l'individuazione delle strategie gestionali. Per ognuna di queste parti è possibile individuare degli indicatori che descrivono lo stato di fatto e i trend in atto degli elementi analizzati. Tuttavia, bisogna sottolineare che non sempre si hanno informazioni sufficienti utili per quantificare alcuni aspetti e associare quindi un valore dell'indice.

La verifica del grado di conseguimento degli obiettivi generali, l'efficacia delle strategie di gestione adottate e lo stato di avanzamento e/o realizzazione degli interventi previsti dal Piano dovranno essere monitorati periodicamente tramite gli indicatori di seguito individuati al fine di consentire tempestivi adeguamenti del Piano stesso ed individuare le misure correttive che eventualmente dovessero rendersi necessarie.

8.1 Indicatori per gli habitat e le specie floristiche

Per quanto riguarda gli habitat, gli indicatori riguardano la complessità e l'organizzazione della struttura e funzione dell'habitat. Gli indicatori si rifanno ai concetti base della landscape ecology e sono utili per valutare lo stato di qualsiasi ambito naturale, in quanto sono legati principalmente ai parametri di forma e dimensione che caratterizzano le varie patch che compongono gli habitat. Gli indicatori di risposta sono dettagliati nelle schede di intervento, in quanto sono specifici per ogni azione prevista e finalizzati a monitorare l'efficacia delle stesse e possono, pertanto, essere descritti solo in seguito all'individuazione delle strategie gestionali. Nell'ultima colonna delle tabelle di sintesi, è riportato il valore, se noto, di specie, siti, individui o di altro indicatore riportato. Le specie segnalate derivano dai dati restituiti dal Formulário Standard e dalla Scheda Natura 2000 della ZSC, confrontate successivamente con l'elenco delle specie tipiche, associate e alloctone specifiche per ciascun habitat riportati

nel Manuale ISPRA 190/2019 e nel Manuale italiano di Interpretazione degli Habitat della Direttiva 92/43/CEE.

8.1.1 Metodologia e tecniche di campionamento degli habitat

I dati devono essere raccolti con metodologie standardizzate e ripetibili al fine di permettere ripetizioni comparabili nel tempo e valutazioni sullo stato di conservazione delle singole specie o dell'habitat nel suo complesso. Pertanto, le tecniche di monitoraggio devono rispondere a regole di omogeneità e interoperabilità a livello comunitario (Direttiva INSPIRE), affinché le informazioni raccolte possano essere utilizzate come valido supporto alle politiche ambientali e alle attività inerenti alla conservazione della natura e la pianificazione territoriale sostenibile. Specifici protocolli di monitoraggio degli Habitat di All. I fanno riferimento, dal punto di vista metodologico, ai più consolidati protocolli scientifici nel campo della scienza e del monitoraggio di specie, popolazioni, comunità vegetali e habitat. Per tale scopo per ciascun tipo di habitat è stata elaborata una "scheda di monitoraggio" che illustra quali sono i parametri, variabili, e relative tecniche di monitoraggio oltre ad importanti indicazioni operative per la raccolta dati e le indicazioni operative per la realizzazione delle attività di monitoraggio sul sito. Le aree da campionare sono quelle individuate da ISPRA nel piano Nazionale di Monitoraggio integrate con le aree della rete di monitoraggio regionale consolidata durante le attività di monitoraggio 2013-2018. I parametri da rilevare sono:

- **Estensione dell'habitat;** Area occupata dall'habitat tramite fotointerpretazione e analisi GIS, con interpolazione di dati di base (ad es. carta geologica, carta bioclimatica ecc.) e sopralluogo di campo (a campione) per verifiche
- **Condizione dell'habitat, struttura e funzioni;** Per ciascun parametro occorre inoltre definire lo stato attuale, i trend passati di breve e lungo periodo. Le valutazioni per ciascun parametro, realizzate singolarmente, confluiscono in una matrice che consente la formulazione della valutazione complessiva. Quindi analisi e rilievi vegetazionali eseguiti secondo i protocolli ISPRA in particolare devono essere individuate diverse categorie di specie:
 - **specie tipiche**, indicate nel Manuale per il monitoraggio di specie e habitat di interesse comunitario (Direttiva 92/43/CEE) e nel Manuale di Interpretazione degli Habitat della Direttiva 92/43/CEE;
 - **specie associate**, indicate nel Manuale per il monitoraggio di specie e habitat di interesse comunitario (Direttiva 92/43/CEE) e nel Manuale di Interpretazione degli Habitat della Direttiva 92/43/CEE;
 - **Specie di disturbo**, che entrano nella costituzione di fitocenosi e fanno parte della serie regressiva della vegetazione es. *Thapsia garganica* L., o specie nitrofile, o indicatrici di alterazioni ambientali (per es. specie xerofile in ambienti umidi, termofile in ambienti mesofili).
 - **specie alloctone**, indicate nel Manuale per il monitoraggio di specie e habitat di interesse comunitario (Direttiva 92/43/CEE) e nel Manuale di Interpretazione degli Habitat della Direttiva 92/43/CEE;
 - **Specie di dinamiche in atto**, Indicano un'evoluzione naturale dell'habitat verso fitocenosi strutturalmente più o meno complesse, questo si verifica negli habitat semi-naturali che costituiscono degli stadi di una serie dinamica.
 - **Analisi dendrometriche** eseguiti secondo i protocolli ISPRA devono essere rilevati oltre ai dati di base quali il numero di fusti arborei a ettaro, l'area basimetrica del soprassuolo (o dell'area disaggio), diametro medio è necessario stimare la presenza di alberi morti in piedi, Snag legno morto a terra e relativo grado di decomposizione, spessore della lettiera.

- **Pressioni e minacce.**

È opportuno che i monitoraggi vengano ripetuti nel tempo, con una frequenza consigliata di 6 anni, all'interno di plot permanenti, onde rilevare puntualmente le trasformazioni in corso. Un'analisi a largo spettro richiede un impegno piuttosto importante, con il coinvolgimento di più specialisti. Tra questi è essenziale la figura di un botanico esperto in fitosociologia; esperto in fotointerpretazione, fotorestituzione e mappatura GIS, a questi si deve affiancare un dottore forestale.

Per maggiori dettagli consultare il Manuale dedicato ad habitat e specie di interesse comunitario: <https://we.tl/t-ECIXaabh7P> (Manuali per il monitoraggio di specie e habitat di interesse comunitario (Direttiva 92/43/CEE) in Italia: habitat (ISPRA-142-2016).

8.2 Sistema di indicatori per la componente faunistica

Il monitoraggio delle specie animali presenti nella ZSC secondo specifici indicatori è di fondamentale importanza per valutarne lo stato di conservazione, l'andamento delle popolazioni nel tempo e verificare l'efficacia delle strategie di gestione adottate per la conservazione della biodiversità nel sito. Sono stati individuati un insieme di indicatori e di metodi di monitoraggio per ogni target utile a valutare la situazione delle specie nel sito, con particolare riguardo a quelle di interesse comunitario incluse nell'Allegato II. Gli indicatori e i metodi individuati sono in linea con quanto indicato dai "Manuali per il monitoraggio di specie e habitat di interesse comunitario (Direttiva 92/43/CEE) in Italia: specie animali" e il "Manuale per la gestione dei Siti Natura 2000". Dettagliati suggerimenti potranno essere reperiti in questi manuali e in altri testi di interesse specifico per il monitoraggio dei vari taxa. I dati devono essere raccolti con metodologie standardizzate e ripetibili al fine di permettere ripetizioni comparabili nel tempo e valutazioni sullo stato di conservazione delle singole specie o del popolamento nel suo complesso. Pertanto tutti i punti di rilievo (punti d'ascolto, punti di campionamento, transetti etc.) dovranno essere georeferenziati alla massima precisione possibile per permettere monitoraggi futuri. Allo stato attuale non sono disponibili dati quantitativi per nessun taxon. Un'analisi a largo spettro della zoocenosi della ZSC richiede un impegno piuttosto importante, con il coinvolgimento di più specialisti, capaci di interpretare bene la consistenza, la valenza e la funzionalità dei vari livelli trofici, ovvero dei vari taxa presenti.

Gli indicatori di risposta sono stati inseriti anche nelle schede di intervento, in quanto sono specifici per ogni azione prevista e finalizzati a monitorare l'efficacia delle stesse. Nell'ultima colonna delle tabelle di sintesi, è riportato il valore, se noto, aggiornato al 2021 di specie, siti, individui o di altro indicatore riportato.

8.2.1 Metodologia e tecniche di campionamento per le specie faunistiche

Invertebrati

Per valutare la qualità degli habitat presenti del sito e della loro gestione è utile fornire un quadro esaustivo della componente entomologica che svolge un ruolo chiave in tutte le reti ecologiche terrestri. Gli insetti, infatti, oltre al ruolo di impollinatori, sono tra i più importanti detritivori, svolgono un ruolo chiave nel controllo demografico potendo essere vettori di infezioni e malattie, sono spesso importanti fitofagi e, contemporaneamente, rappresentano la fonte di cibo per una grande quantità di altre specie.

Vista la valenza naturalistica del sito appare necessario un approfondimento sulle comunità di invertebrati ospitate per fornire un quadro esaustivo dello stato delle reti ecologiche, per verificare la presenza di alcune specie di direttiva o valutarne la consistenza delle popolazioni e il suo andamento nel tempo, ma anche perché gli insetti rappresentano

importanti bioindicatori, anche per la valutazione dello stato complessivo della diversità faunistica presente.

Il monitoraggio delle specie andrebbe realizzato almeno ogni 6 anni.

INDICATORE	UNITÀ	METODO	SOGLIA CRITICA	TIPO
Presenza di specie di interesse comunitario	Presenza della specie ed eventuale valutazione della popolazione	<i>Visual census</i> , retino da sfalcio.	Non valutabile allo stato attuale delle conoscenze.	S/R
Presenza di <i>C. trinacriae</i> .	Monitoraggio specifico di <i>C. trinacriae</i> .	Visual census su transetti, con cattura e conteggio degli individui per <i>Cordulegaster trinacriae</i> .	Popolazione al di sotto dei 5 individui su almeno due transetti.	S/R
Presenza di coleotteri saproxilici con particolare riferimento a <i>C. cinnaberinus</i>	Numero di specie e consistenza delle popolazioni. Verifica della consistenza della popolazione di <i>C. cinnaberinus</i>	Ricerca attiva di larve, adulti o tracce. Specificatamente per <i>C. cinnaberinus</i> ricerca diretta delle larve sotto la corteccia di alberi, CMR degli adulti tramite <i>windows traps</i>	Meno di 50 larve in almeno due stazioni di monitoraggio. Soglia critica per gli adulti da valutare in seguito a monitoraggi con CMR.	S/R

Metodologia e disegno di campionamento

Odonati

Per la stima della consistenza della popolazione di *Cordulegaster trinacriae* si individuano transetti di 100 m, l'operatore si posiziona al centro del transetto e cattura tutti gli esemplari della specie tramite retino telescopico per due ore. Alla fine del monitoraggio gli esemplari vengono contati e liberati. Il monitoraggio viene ripetuto 5 volte fra luglio e agosto.

Coleotterofauna

La verifica dello stato di conservazione e della stabilità delle popolazioni di *Cucujus cinnaberinus* può essere effettuata mediante la ricerca diretta delle larve sotto la corteccia di tronchi in adeguato stato di maturazione (1-2 anni dopo il taglio), preferibilmente infestati da coleotteri scolitidi e cerambicidi del genere *Rhagium*. Per affinare la ricerca e ottenere informazioni più dettagliate sulla dinamica delle popolazioni si suggerisce il monitoraggio anche della fase adulta con il metodo della cattura-marcaggio-ricattura (CMR) tramite il posizionamento, tra maggio e luglio, di *windows traps* poste a un metro dal suolo e controllate periodicamente in modo da garantire la sopravvivenza degli individui catturati e consentirne il marcaggio.

Per le altre specie di coleotteri saproxilici si può procedere tramite controllo visivo di adulti, larve, tracce o fori d'uscita.

Batracofauna

La batracofauna presente è decisamente ben strutturata tuttavia si ritiene opportuno effettuare un monitoraggio delle specie interesse comunitario e conservazionistico ogni 6 anni con l'obiettivo di studiarne l'andamento e lo stato di conservazione.

INDICATORE	UNITÀ	METODO	SOGLIA CRITICA	TIPO
Presenza e status di altre specie di interesse comunitario	Distribuzione e ricchezza specifica della comunità. Status dei biotopi.	<i>Visual census</i> su transetti, adulti e larve.	Qualsiasi flessione in negativo della consistenza delle popolazioni, qualsiasi contrazione della distribuzione o peggioramento/riduzione dei biotopi occupati.	S/R

Metodologia e disegno di campionamento

Il monitoraggio degli anfibi e delle popolazioni deve essere effettuato preferibilmente tra febbraio e aprile. I rilievi possono essere condotti nei siti riproduttivi mensilmente per valutare la presenza nell'area o settimanalmente per effettuare indagini demografiche.

I metodi di indagine variano in base alle specie ricercate ed alla finalità dei dati raccolti. In ogni caso è possibile utilizzare i seguenti metodi:

- Visual Encounter Surveys (VES) - osservazione diretta e conteggio di individui nelle differenti classi di età (neometamorfosati, subadulti, adulti) ed ovature lungo transetti prestabiliti di almeno 100 m;
- Calling Survey (CS) - riconoscimento al canto;
- Ricerca attiva in raccolte d'acqua (anche artificiali) con l'ausilio di retini;
- Removal sampling;
- Cattura-Marcatura-Ricattura (CMR) per *Bombina pachypus* e *Salamandrina terdigitata*;
- Trappolaggi, ovvero barriere e trappole a caduta.

La strumentazione necessaria per il campionamento e la misurazione di dati biometrici (consigliata per *B. pachypus*) prevede l'uso di retini e guadagni con manici telescopici e con maglie di 0,5 cm; calibro, bilancia, fotocamera per la fotomarcatura del ventre. Ogni punto di osservazione o cattura deve essere mappato. In apposite schede devono essere annotate le specie rilevate, il numero relativo di individui, la classe di età e se possibile il sesso. I

I dati raccolti saranno riportati in un archivio informatizzato e strutturati in fogli elettronici Excel realizzato nell'ambito del presente PdG e in possesso dell'Ente Gestore. La raccolta dati consentirà di elaborare indici di ricchezza e diversità specifica nonché indici di abbondanza e di uso dell'habitat.

Mammalofauna (esclusi i Chiroteri)

Data la necessità di reperire maggiori informazioni quantitative ed aggiornare le conoscenze sulle specie presenti, si ritiene necessario un approfondimento generale su distribuzione, consistenza e stato di conservazione delle specie, in particolare quelle inserite negli Allegati II e IV della Direttiva Habitat. Pertanto il monitoraggio della comunità andrebbe realizzato ogni 6 anni con l'obiettivo di quantificare le popolazioni presenti, verificare il trend demografico e la presenza di altre specie di interesse comunitario.

INDICATORE	UNITÀ	METODO	SOGLIA CRITICA	TIPO
Presenza e status della Lontra (<i>Lutra lutra</i>)	Presenza native (% di siti in cui è rilevata la presenza della specie Stima di occupancy	Ricerca ed identificazione di escrementi di lontra (spraint) lungo tratti fluviali	Diminuzione dell'occupancy stimata o della presenza naïve	S/R
Presenza e status di mesomammiferi di interesse comunitario e conservazionistico	Presenza native (% di siti con rilevamenti fotografici della specie) Abbondanza relativa (n° di rilevamenti fotografici indipendenti/n° totale di occasioni di rilevamento x 100)	Fototrappolaggio	Rilevamento della diminuzione della presenza naïve o dell'indice di abbondanza relativo medio.	S/R
Presenza e status di <i>Canis lupus</i>	N° minimo di individui che gravitano nella ZSC, n° branchi che gravitano sul territorio, n° minimo di individui per branco, presenza di un branco riproduttivo	Ricerca di segni di presenza e raccolta di campioni biologici per analisi genetica. Fototrappolaggio. Wolf-howling Snow-tracking	Rilevamento di diminuzione del numero di branchi	S/R
Presenza di altre specie di interesse conservazionistico	Numero individui fototrappolati. Siti occupati Densità	Ricerca segni di presenza. Fototrappolaggio	Rilevamento della diminuzione degli individui o della densità.	S/R

Metodologia e disegno di campionamento – *Lutra lutra*

La lontra utilizza aree vitali lineari lungo i corsi d'acqua estese anche alcune decine di chilometri.

In molti casi l'estensione del sito Natura 2000 è molto inferiore alla dimensione dell'area vitale media di un esemplare. Pertanto valutazioni sullo stato di conservazione della popolazione locale di lontra devono basarsi su campionamenti estesi all'intera area protetta o, preferibilmente, all'intero comprensorio dell'area MaB Sila.

L'ente Parco ha predisposto negli anni scorsi un protocollo di campionamento definito insieme a specialisti della specie, che consente l'applicazione di approcci modellistici (MacKenzie et al. 2006) per la stima e il monitoraggio dell'occupazione (*site occupancy*) della lontra nel Parco.

Il protocollo prevede la raccolta di dati di presenza/non-rilevamento della specie, attraverso ricerca e identificazione dei tipici escrementi della lontra (denominati *spraint*), lungo segmenti fluviali consecutivi di lunghezza definita, in 37 siti di campionamento distribuiti nei corsi d'acqua del Parco (Marcelli e Fusillo 2018). Questo approccio restituisce una stima valida di un parametro di stato della popolazione (*occupancy*), consentendo di rilevare cambiamenti reali dello stato della popolazione locale nel tempo realizzando un monitoraggio efficace della specie.

Il protocollo, per ora definito per il Parco, può essere esteso anche ai corsi d'acqua e ai siti Natura 2000 dell'area MaB Sila, previa definizione del numero e localizzazione dei siti fluviali da campionare. Il campionamento dovrà essere realizzato nell'intera area in un periodo limitato di tempo (ad esempio nell'arco di 1-2 mesi nel periodo di magra estiva dei corsi

d'acqua). Anche la presenza native, ovvero la proporzione di siti di campionamento in cui sono stati rilevati *spraint* di lontra, può essere utilizzata come indice dello stato delle popolazioni locale. In questo caso tuttavia è da tenere presente che il valore ottenuto (% di siti con escrementi) non può essere considerato una stima valida del reale tasso di occupazione della lontra, e il suo utilizzo per monitorare le popolazioni nel tempo è da considerarsi con cautela. Infatti, analogamente ad altre specie, gli escrementi di lontra possono non essere rivenuti anche in siti occupati da uno o più esemplari. Infatti la probabilità di rilevare escrementi di lontra in un sito occupato può essere minore di 1, originando quindi errori di campionamento, noti come false assenze. Ciò può dipendere da vari processi (la lontra ha utilizzato il tratto fluviale campionato ma non ha deposto escrementi; gli escrementi sono stati dilavati o si sono seccati e sono scomparsi; il rilevatore non trova gli escrementi). Ai fini del monitoraggio della popolazione di lontra nel Parco, e nella rete di siti Natura 2000 dell'area MaB Sila, il campionamento della lontra (possibilmente attraverso una estensione del protocollo già definito per il parco) deve essere attuato ogni 6 anni, in tempo utile per far confluire i risultati ottenuti nei dati regionali per la rendicontazione nazionale ex art. 17 della Direttiva habitat.

Metodologia e disegno di campionamento – *Canis lupus*

Il lupo è una specie che necessita di ampi spazi boschivi ed ha elevate capacità di spostamento, pertanto il territorio della ZSC rappresenta una porzione limitata dell'area stabilmente occupata dalla specie nel Parco. Considerate tali caratteristiche specie-specifiche, la valutazione dello stato della popolazione nel sito risulta poco pertinente e va prevista all'interno di un campionamento su larga scala, nell'intera area protetta.

Il disegno di campionamento per *Canis lupus* prevede i seguenti metodi: la raccolta di campioni biologici su percorsi campione per analisi genetiche non invasive; il posizionamento di fototrappole; l'effettuazione del wolf-howling (metodo dell'ululato indotto) e dello snow-tracking. Attraverso il riconoscimento individuale ottenuto dalle analisi genetiche è possibile definire il numero di individui che frequentano la ZSC, indagare eventuali legami di parentela e la presenza di ibridi.

Con le altre tecniche si può stimare il numero minimo di individui per branco (fototrappolaggio e snow-tracking) e l'eventuale presenza di un branco riproduttivo all'interno del sito (wolf-howling).

Avifauna

Le conoscenze relative all'ornitofauna presente nella ZSC necessitano di essere integrate ed aggiornate. Il buono stato di conservazione degli habitat forestali rende possibile la presenza di ulteriori specie di interesse comunitario. Pertanto si ritiene necessario un approfondimento su distribuzione, consistenza e stato di conservazione delle specie, in particolare per quelle inserite nell'Al. I della Direttiva Uccelli e quelle inserite in categorie di rischio (VU, EN, CR) della lista rossa degli uccelli nidificanti d'Italia.

Il monitoraggio della comunità andrebbe realizzato ogni 3 anni con l'obiettivo di verificare la presenza di specie di interesse comunitario e conservazionistico, quantificarne le popolazioni, verificare il trend demografico e definire lo status di conservazione. In particolare, per le specie inserite nell'Al. I della DU, il monitoraggio andrebbe realizzato annualmente.

INDICATORE	UNITÀ	METODO	SOGLIA CRITICA	TIPO
Presenza e status di <i>Dryocopus martius</i>	Numero coppie nidificanti. N siti presenza/riproduttivi Status biotopi.	Punti di ascolto diurni e transetti	Diminuzione delle coppie nidificanti o dei siti riproduttivi.	S/R
Presenza e status di <i>Lanius collurio</i>	Numero coppie nidificanti. N siti presenza/riproduttivi Status biotopi.	Punti di ascolto diurni e transetti	Diminuzione delle coppie nidificanti o dei siti riproduttivi.	S/R
Presenza di altre specie inserite nell'Al. I della Direttiva Uccelli o in categorie di rischio della lista rossa degli uccelli nidificanti d'Italia	Numero di specie.	Punti di ascolto, transetti ed osservazione da punti fissi.	Diminuzione delle specie osservate	S/R

Metodologia e disegno di campionamento

Il monitoraggio degli uccelli deve essere effettuato durante i periodi riproduttivi delle specie o dei gruppi di specie oggetto di indagine.

I metodi di indagine sono:

- Picidi - Punti di ascolto passivo ed attivo tra febbraio e maggio, preferibilmente durante le prime ore del mattino;
- Passeriformi forestali e delle aree aperte - transetti di almeno 300 m o punti di ascolto della durata di 10 min., preferibilmente durante le prime ore del mattino;
- Accipitridi e rapaci veleggiatori – Punti di osservazione fissi;
- Fasianidi – Punti di ascolto attivo all'alba;
- Strigidi – Punti di ascolto notturni a partire dal tramonto.

I dati raccolti saranno riportati in un archivio informatizzato e strutturati in fogli elettronici Excel realizzato nell'ambito del presente PdG e in possesso dell'Ente Gestore. La raccolta dati consentirà di elaborare indici di ricchezza e diversità specifica nonché indici di abbondanza e di uso dell'habitat.

Chiroterofauna

Le conoscenze relative alla chiroterofauna presente nella ZSC necessitano degli approfondimenti. Ambienti forestali ben conservati e presenza di alberi vetusti sparsi, rendono possibile la presenza di siti di rifugio utilizzati da specie fitofile di interesse comunitario. Pertanto si ritiene necessario un

approfondimento su distribuzione, consistenza e stato di conservazione delle specie, in particolare per le eventuali inserite negli All. II-IV della Direttiva Habitat.

Il monitoraggio della comunità andrebbe realizzato deve essere realizzato annualmente.

INDICATORE	UNITÀ	METODO	SOGLIA CRITICA	TIPO
Presenza e status di <i>Barbastella barbastellus</i> , <i>Myotis emarginatus</i> , <i>Rhinolophus hipposideros</i>	Consistenza della popolazione. N siti riproduzione/rifugio Status habitat.	Metodi che consentono il riconoscimento specifico, tra cui cattura e manipolazione non traumatica. Bat detector	Rilevamento del calo della consistenza numerica. Riduzione dei siti riproduttivi o di rifugio.	S/R
Presenza e status di <i>Eptesicus serotinus</i>	Consistenza della popolazione. N siti riproduzione/rifugio Status habitat.	Metodi che consentono il riconoscimento specifico, tra cui cattura e manipolazione non traumatica. Bat detector	Rilevamento del calo della consistenza numerica. Riduzione dei siti riproduttivi o di rifugio.	S/R
Presenza di specie inserite negli All. II-IV della Direttiva Habitat	Numero di specie e numero di roost.	Metodi che consentono il riconoscimento specifico, tra cui cattura e manipolazione non traumatica. Bat detector	Rilevamento del calo della consistenza numerica. Riduzione dei siti riproduttivi o di rifugio.	S/R

Metodologia e disegno di campionamento

Esistono diversi metodi per monitorare i chiroterri ed è necessario preferire metodi che consentono il riconoscimento specifico. Di norma i rilievi andrebbero eseguiti sia in tarda primavera-inizio estate sia in tardo autunno-inverno.

Le metodologie preferibilmente applicabili a seconda dei casi sono:

- Bat detector per monitoraggi speditivi;
- Utilizzo combinato di bat detector e reti mist-net per l'identificazione delle specie;
- Conteggio di specie gregarie nei siti di riproduzione e svernamento;
- Stime del numero di siti di riproduzione o svernamento occupati.

L'utilizzo del bat detector consente di ottenere risultati immediati in merito alla presenza di chiroterri, consentendo a volte, l'identificazione delle specie. Le indagini bioacustiche sono una metodologia speditiva che consente di ottenere una maggior quantità di informazioni in minor tempo. Queste andranno realizzate attraverso la distribuzione di punti di ascolto di durata prestabilita (15 min.) distribuiti in modo proporzionale all'estensione degli ambienti da indagare. La quantificazione della presenza delle diverse specie, più frequentemente dei diversi generi, è possibile calcolarla attraverso l'indice orario di frequentazione pari a numero di contatti/ore di rilevamento.

Tuttavia, sebbene più dispendioso, è altamente consigliato utilizzare il bat detector congiuntamente alle reti mist-net così da realizzare un monitoraggio dettagliato identificando con certezza la stragrande maggioranza delle specie presenti. L'installazione delle reti va realizzata negli ambienti maggiormente utilizzati dalle differenti specie, come le aree di caccia. Le attività di cattura e registrazione acustica andrebbero condotte almeno due volte a stagione per fornire evidenze sulla presenza/assenza delle specie, consentendo così di stimare le relative probabilità di rilevamento.

Il monitoraggio delle colonie riproduttive e di svernamento delle specie di All. II della Direttiva Habitat è ritenuto prioritario. Infatti, il conteggio delle specie gregarie è utile per stimare la dimensione minima della popolazione locale. Tali conteggi possono essere realizzati sia nei siti di riproduzione prima della nascita dei piccoli (indicativamente maggio/giugno), sia nei siti di svernamento, indicativamente (indicativamente novembre-gennaio). Nei siti di svernamento è assolutamente sconsigliata la manipolazione e le visite frequenti (max due/stagione), onde evitare disturbo eccessivo e conseguente consumo di energie da parte degli individui. Pertanto questa tecnica è

utilizzabile esclusivamente per le specie identificabili morfologicamente a vista. Consigliata è la realizzazione di fotografie utili per un'identificazione e conteggio post-visita. Tale metodo infatti si presta bene per ottenere informazioni su eventuali cambiamenti della composizione specifica e dei relativi dati quantitativi.

Infine, qualora non fosse possibile stimare la consistenza numerica degli individui, la Direttiva Habitat prevede di definire il tasso di cambiamento dei siti di riproduzione o svernamento occupati tra due o più stagioni di campionamento.

Tutti dati raccolti legati al sito di campionamento ed alle specie rilevate saranno archiviati in un database. Dall'analisi dei dati ottenuti si possono ottenere checklist, stime quantitative relative all'abbondanza o densità di specie, conteggi di individui presso colonie, variazioni, in periodi temporali medio-lunghi, delle abbondanze o del numero di individui presso le colonie.

9 BIBLIOGRAFIA

1. A.R.S.S.A. - REGIONE CALABRIA (Agenzia Regionale per lo Sviluppo e per i Servizi in Agricoltura), 2003 – I suoli della Calabria. Carta dei suoli in scala 1:25.000 della Regione Calabria. Rubettino Industrie Grafiche ed Editoriali, Soveria Mannelli (Catanzaro), 387 p.
2. AA. VV. Relazione Monitoraggi 2018. Aggiornamento F.S. IV Report
3. AA.VV. 2021. Rete Natura 2000. Biodiversità in Calabria. 2 Voll. Rubbettino Editore.
4. AA.VV., 2019: Rapporto di monitoraggio degli invertebrati di interesse comunitario. TEMI srl.
5. AAVV 2010 Misure di Conservazione per i siti Natura 2000 inclusi nel Parco Nazionale della Sila Dipartimento di Ecologia Università della Calabria
6. Aloise G, Capizzi D. (https://www.mammiferi.org/wp-content/uploads/2017/04/comunicazionemammiferi-org/2017/04/Scheda_GPM_Arvicola_italicus_IT.pdf)
7. Aloise G. (https://www.mammiferi.org/wp-content/uploads/2017/04/comunicazionemammiferi-org/2017/04/Scheda_GPM_Dryomys_aspromontis_IT.pdf)
8. Aloise G., Cagnin M. (1987). Nuovi dati sulla corologia di alcune entità rilevanti della microteriofauna della Calabria. *Hystrix It. J. Mamm.* 2: 1-5
9. Angelini P., Bianco P., Cardillo A., Francescato C., Oriolo G., 2009. Gli habitat in Carta della Natura. ISPRA MLG 49/2009
10. Angelini P., Casella L., Grignetti A., Genovesi P. (ed.), 2016. Manuali per il monitoraggio di specie e habitat di interesse comunitario (Direttiva 92/43/CEE) in Italia: habitat. ISPRA, Serie Manuali e linee guida, 142/2016
11. Anile S, Devillard S, Ragni B, Rovero F., Mattucci F & Lo Valvo M., 2019 – Habitat fragmentation and anthropogenic factors affect wildcat (*Felis silvestris silvestris*) occupancy and detectability on Mt. Etna. *Wildlife Biology online first*, <https://doi.org/10.2981/wlb.00561>.
12. Anile, S., Bizzarri, L., Lacrimini, M., Sforzi, A., Ragni, B., Devillard, S., 2017. Home-range size of the European wildcat (*Felis silvestris silvestris*): a report from two areas in Central Italy. *Mammalia* 82, 1 – 11.
13. Apostolico F., Vercillo F., La Porta G. & Ragni B. 2016. Long-term changes in diet and trophic niche of the European wildcat (*Felis silvestris silvestris*) in Italy. *Mammal Research* 61(2), 109–119.
14. Balestrieru A., Prigioni C., Remonti L., Sgrosso S., Priore G., 2006. Feeding ecology of *Leuciscus cephalus* and *Rutilus rubilio* in southern Italy. *Italian Journal of Zoology*, 73(2): 129–135.
15. Balletto E., Bonelli S. & Cassulo L., 2005 - Insecta Lepidoptera Papilionoidea. In: Ruffo S., Stoch F. (eds.), Checklist e distribuzione della fauna italiana. 10.000 specie terrestri e delle acque interne. - Memorie del Museo Civico di Storia Naturale di Verona - 2. Serie, Sezione Scienza della Vita 16: 259-263
16. Bartolomei, R., Sgrosso, S. & Aloise, G. (2016) Espansione recente di *Sciurus meridionalis* Lucifero, 1907 in Basilicata. *Hystrix, the Italian Journal of Mammalogy*, supp. 2016, 68.

17. Bernabò I, Cittadino V, Tripepi S, Marchianò V, Piazzini S, Biondi M, Iannella M., 2022 - Updating Distribution, Ecology, and Hotspots for Three Amphibian Species to Set Conservation Priorities in a European Glacial Refugium. *Land*.
18. Bernabò I., 2021. - Report 2 Monitoraggio degli anfibi e valutazioni gestionali. In: Fusillo R., Marcelli M. (2021) Monitoraggio e conservazione delle popolazioni di lontra (*Lutra lutra*) e di altre specie di interesse comunitario di ambiente umido-acquatico nel Parco Nazionale della Sila. Attuazione di misure di conservazione nelle ZSC IT9330125 Torrente Soleo, IT9310072 Palude del lago di Ariamacina, IT9320129 Fiume Tacina, IT9310081 Arnocampo. Rapporto tecnico per l'ente PN della Sila, Novembre 2021, Lutra sas
19. Bernardo L. & al., 2012. Contributo alla conoscenza floristica della Calabria: resoconto dell'escursione del Gruppo di Floristica (SBI) nel 2008 nella Presila Catanzarese. *Inform. Bot. It.*, 44(1): 125-151.
20. Bernardo L., Cesca G., Codogno M., Fascetti S., Puntillo D., 1991. Studio fitosociologico e cartografia della vegetazione della Sila Greca. *Studia Geobotanica*, 11: 77-102.
21. Bernardo L., Contin A., 2011. Le orchidee spontanee del Parco Nazionale della Sila. Edizioni Parco Nazionale della Sila; Collana del Parco.
22. Bernardo L., Contin A., Ferrucci C., Gervasio G., Lena G., Palange G., Viggiani G., Troccoli L., 1997. La Sila. Storia, natura, cultura. Edizioni Prometeo, Castrovillari (CS).
23. Bernardo L., Peruzzi L. & Passalacqua N.G. (eds.), 2011. Flora Vascolare della Calabria. Prodromo. Vol. I. - *Inform. Bot. It.* 43(2): 185-332
24. Bevilacqua F., 1999. Il Parco Nazionale della Sila. Guida Naturalistica ed Escursionistica. Rubbettino Editore.
25. Bianco, P. G. & V. Ketmaier. 2014. A revision of the *Rutilus* complex from Mediterranean Europe with description of a new genus, *Sarmarutilus*, and a new species, *Rutilus stoumboudae* (Teleostei: Cyprinidae). *Zootaxa* 3841(3): 379–402.
26. Bianco, P.G, Santoro, E. (2004), *Biologia della rovella, del cavedano e del barbo nei bacini del Parco Nazionale del Cilento e Vallo di Diano* (Pisces; Cyprinidae). *Atti 9° conv. AllAD, Biologia Ambientale* n.18: pp. 79-84
27. Biondi E., Blasi C., Burrascano S., Casavecchia S., Copiz R., Del Vico E., Galdenzi D., Gigante D., Lasen C., Spampinato G., Venanzoni R., Zivkovic L., 2009 - Manuale Italiano di interpretazione degli habitat della Direttiva 92/43/CEE. Direzione per la Protezione della Natura, Ministero dell'Ambiente e della Tutela del Territorio e del Mare
28. BirdLife International 2017. *European birds of conservation concern: populations, trends and national responsibilities* Cambridge, UK: BirdLife International.
29. Birks J. E., Messenger E., Halliwell C. 2005. Diversity of den sites used by pine martens *Martes martes*: a response to the scarcity of arboreal cavities? *Mammal Rev.* 35 (3-4): 313–320.
30. Bisconti R., Aloise G., Siclari A., Fava V., Provenzano M., Arduino P., Chiocchio A., Nascetti G., Canestrelli D. (2018). Forest Dormouse (*Dryomys nitedula*) populations in southern Italy belong to a deeply divergent evolutionary lineage: implications for taxonomy and conservation. *Hystrix It. J. Mamm.* 29(1):75–79
31. Blasi C., Burrascano S., Maturani A., Sabatini F.M., 2010. *Foreste vetuste in Italia. Contributo tematico alla Strategia Nazionale per la Biodiversità*. A cura del Ministero dell'Ambiente e della Tutela del Territorio e del Mare e centro di Ricerca

Interuniversitario "Biodiversità, Fitosociologia ed Ecologia del Paesaggio" Sapienza Università di Roma.

32. Bonacci T., Mazzei A., Horák & Brandmayr, 2012. *Cucujus tulliae* sp. n. – an endemic Mediterranean saproxylic beetle from genus *Cucujus* Fabricius, 1775 (Coleoptera, Cucujidae), and keys for identification of adults and larvae native to Europe. *ZooKeys* 212(212):63-79, 10.3897/zookeys.212.3254
33. Brainerd, S.M. & Rolstad, J. 2002: Habitat selection by Eurasian pine martens *Martes martes* in managed forests of southern boreal Scandinavia. *Wildl. Biol.* 8: 289-297.
34. Brullo S., Gangale C. & Uzunov D., 2004. The orophilous cushion-like vegetation of the Sila Massif (S Italy). - *Bot. Jahrb. Syst.*, 125(4): 453-488.
35. Brullo S., Gangale C. & Uzunov D., 2007. Taxonomic remarks on the endemic flora of the Sila Massif (S Italy). - *Bocconea*, 21: 5-14.
36. Brullo S., Scelsi F., Spampinato G., 1998 – Considerazioni sintassonomiche sulla vegetazione perenne pioniera dei substrati incoerenti dell'Italia meridionale e Sicilia. *Itinera Geobot.* 11: 403-424.
37. Cagnin M., Aloise G. (1994). Current status of Myoxids (Mammalia Rodentia) in Calabria (Southern Italy) *Hystrix It. J. Mamm.* (11.s.) 6 (1-2): 169 – 180. *Proc. I1 Conf. on Dormice*
38. Cagnin M., Aloise G., Fiore F., Oriolo V. & Wauters L.A., 2000. Habitat use and population density of the red squirrel, *Sciurus vulgaris meridionalis*, in the Sila Grande mountain range (Calabria, South Italy) *Italian Journal of Zoology*, 67: 81-87.
39. Canestrelli D., Zampiglia M. & Nascetti G., 2013 - Widespread occurrence of *Batrachochytrium dendrobatidis* in Contemporary and Historical Samples of the Endangered *Bombina pachypus* along the Italian Peninsula. *PLoS ONE* 8(5): e63349
40. Capizzi D., Capula M., Evangelisti F., Filippi E., Luiselli L., Trujillo Jesus V., 1996 - Breeding frequency, clutch size, reproductive status and correlated behaviours in sympatric females *Elaphe quatuorlineata* and *Elaphe longissima* (Reptilia, Colubridae). *Rev. Ecol.-Terre Vie*, 51: 297-311.
41. Caruso G., Fichera M., 2011. Guida al riconoscimento di alberi, arbusti, cespugli e liane del Parco nazionale della Sila. Edizioni Parco Nazionale della Sila; Collana del Parco, Nr. 6.
42. Casale P., and Margalitoulis D., (Eds.) (2010). *Sea turtles in the Mediterranean: Distribution, threats and conservation priorities*, Gland, Switzerland: IUCN, 294 pp.
43. Cascini et al. 2021 The European wildcat in the Pollino National Park. Work in progress. *Atti del Museo di Storia Naturale della Maremma* 25: 93-101.
44. Cassola F. (ed) 1986. *La lontra in Italia. Censimento, distribuzione e problemi di conservazione di una specie minacciata*. World Wildlife Fund, Serie Atti e Studi n.5, 135 pp.
45. Ciancio O., 1971. Sul clima e sulla distribuzione altimetrica della vegetazione forestale in Calabria. *Annali Istituto Sperimentale per la Selvicoltura, Arezzo* Vol. II: 323-372.
46. Ciancio O., 1999. I moduli colturali nella gestione dei boschi. In: Ciancio O. (a cura di), "Nuove frontiere nella gestione forestale", Accademia Italiana di Scienze Forestali, Firenze.
47. Ciancio O., Iovino F., Menguzzato G., Nicolaci A. (2005) - Analisi strutturale e modalità di gestione delle pinete di laricio in Sila.– *L'Italia Forestale e Montana* Anno LX n° 4: 521-539. ISSN print 0021-2776

48. Ciancio O., Iovino F., Menguzzato G., Nicolaci A., Veltri A. (2012) – Una pineta vetusta di laricio (*Pinus laricio* Poiret) in Sila grande. *L'Italia Forestale e Montana*, 67 (5): 383-394. <http://dx.doi.org/10.4129/ifm.2012.5.02>
49. Ciancio O., Nocentini S., 1994. La gestione forestale nelle aree protette. *Linea Ecologica* 26:10-13
50. Ciancio O., Nocentini S., 1996. Il bosco e l'uomo: l'evoluzione del pensiero forestale dall'umanesimo moderno alla cura della complessità. La selvicoltura sistemica e la gestione su basi naturali. In Ciancio O. (a cura di) *Il bosco e l'uomo*. Accademia Italiana delle Scienze Forestali, Firenze 21- 115.
51. Ciancio O., Nocentini S., 2003. La conservazione della biodiversità nei sistemi forestali 2° parte. Specie, Strutture, Processi. *L'Italia Forestale e Montana*, I.F.M n 1.
52. Clavero M, Prenda J, Delibes M (2003) Trophic diversity of the otter (*Lutra lutra* L.) in temperate and Mediterranean freshwater habitats: Otter trophic diversity in Europe. *Journal of Biogeography* 30:761–769. <https://doi.org/10.1046/j.1365-2699.2003.00865.x>
53. Comitato Italiano per la Protezione degli Uccelli Rapaci (CIPR) (2017) Progetto Monitoraggio della fauna selvatica nel Parco Nazionale della Sila mediante l'utilizzo di fototrappole. Report finale per l'EPN della Sila, Dicembre 2017
54. Conti F., Manzi a., Pedrotti F., 1992 – Libro rosso delle piante d'Italia. associazione Italiana WWF in collaborazione con il Ministero dell'Ambiente e la Società Botanica Italiana, Roma.
55. Corpo forestale dello stato, 2008. *Inventario Nazionale delle Foreste e dei Serbatoi Forestali di Carbonio*.
56. Corti C., Biaggini M., Deluggerre M., 2014. New data on the herpetofauna of the National Park "Arcipelago di La Maddalena" (NE Sardinia, Italy. *Scripta Herpetologica. Studies on Amphibians and Reptiles in honour of Benedetto Lanza*: pp. 55-62, 2014).
57. Corti, C., Capula, M., Luiselli, L., Razzetti, E., Sindaco, R. (2010), *Fauna d'Italia, Reptilia* Calderini, Bologna
58. Crispino, F., Costanzo M., Lucia, A., Gervasio, G., 2021. Early and double breeding in a pack of hybrid wolves in Calabria (Southern Italy). [10.31396/Biodiv.Jour.2021.12.2.379.384](https://doi.org/10.31396/Biodiv.Jour.2021.12.2.379.384).
59. Dapporto, L., 2010 Speciation in Mediterranean refugia and post-glacial expansion of *Zerynthia polyxena* (Lepidoptera, Papilionidae). *J. Zool. Syst. Evol. Res.*, 48: 229-237.
60. De Marinis, A., Agnelli, P. 1996. First data on the winter diet of Polecat, *Mustela putorius* (Carnivora, Mustelidae) in Italy. *Mammalia*, 60: 144-146.
61. De Nadai G., Deon R., Triches S., Cassol M. 2021. Aggiornamento della distribuzione di puzzola europea (*Mustela putorius* L., 1758) in Provincia di Belluno. *Frammenti – Conoscere e tutelare la natura bellunese*, 11: 21-31.
62. Di Nicola M., Cavigioli L., Luiselli L., 2019. *Anfibi & Rettili d'Italia*, Edizioni Belvedere.
63. Donfrancesco V., Ciucci P., Salvatori V., Benson D., Andersen L.W., Bassi E., Blanco J.C., Boitani L., Caniglia R., Canu A., Capitani C., Chapron G., Czarnomska S.D., Fabbri E., Galaverni M., Galov A., Gimenez O., Godinho R., Greco C., Hindrikson M., Huber D., Hulva P., Jedrzejewski W., Kusak J., Linnell J.D.C., Llaneza L., López-Bao J.V., Männil P., Marucco F., Mattioli L., Milanesi P., Milleret C., Mysłajek R.W., Ordiz A., Palacios V., Pedersen H.C., Pertoldi C., Pilot M., Randi E., Rodríguez A., Saarma U., Sand H., Scandura M., Stronen A.V., Tsingarska E. and Mukherjee N. 2019. Unravelling

- the Scientific Debate on How to Address Wolf-Dog Hybridization in Europe. *Front. Ecol. Evol.* 7:175.
64. Drouet, E. & Tarmann, G. M. 1989. Données nouvelles pour la réparation de quelques *Adscita* Retzius en France et en Italie (Lep. Zygaenidae). *Linneana belgica* 12: 34–42.
 65. Efetov K. A. & Tarmann G. M., 2000 - On the systematic position of *Procris alpina italica* Alberti, 1937 and *Procris storaiae* Tarmann, 1977 (Lepidoptera: Zygaenidae, Procridinae). - *Tavrisheskiy Mediko-Biologicheskii Vestnik*, 3 (1-2): 161-167.
 66. Eisner C., 1978 - *Parnassiana nova* LIV. Dr. S. Wagener's Bemerkungen zu den *Parnassius*-Formen des Apennin aus Geografisch-...kologischer sicht. - *Zoologische Mededelingen*, 53 (21): 237-242.
 67. Ercole S., Angelini P., Carnevali L., Casella L., Giacanelli V., Grignetti A., La Mesa G., Nardelli R., Serra L., Stoch F., Tunesi L., Genovesi P. (ed.), 2021. Rapporti Direttive Natura (2013-2018). Sintesi dello stato di conservazione delle specie e degli habitat di interesse comunitario e delle azioni di contrasto alle specie esotiche di rilevanza unionale in Italia. ISPRA, Serie Rapporti 349/2021.
 68. Ercole S., Giacanelli V., Bacchetta G., Fenu G., Genovesi P. (ed.), 2016. Manuali per il monitoraggio di specie e habitat di interesse comunitario (Direttiva 92/43/CEE) in Italia: specie vegetali. ISPRA, Serie Manuali e linee guida, 140/2016.
 69. F. Barbieri & M. Pellegrini in Sindaco, R., Doria, G., Razzetti, E. & Bernini, F. (2006), *Atlante degli anfibi e rettili d'Italia* Societas Herpetologica Italica, Edizioni Polistampa, Firenze.
 70. Flamigni C., Fiumi G. & Parenzan P., 2007 - *Lepidotteri Eteroceri d'Italia. Geometridae Ennominae. I.* - Natura Edizioni Scientifiche, Bologna, 382 pp.
 71. Fritz U., d'Angelo S., Pennisi M.G., Lo Valvo M. 2006: Variation of Sicilian pond turtles, *Emys trinacris* – what makes a species cryptic? *Amphibia-Reptilia* 27: 513–529.
 72. Fusillo R, Marcelli M (2018) Diet of otter *Lutra lutra* in river basins of the Sila National Park: a first assessment. In: *Hystrix It. J. Mamm.* 2018, 29(XI ATIt Congress Supplement):68
 73. Fusillo R. 2006. Risorse trofiche e habitat della lontra (*Lutra lutra* L.) in Italia meridionale. Fattori di variazione ed analisi di selezione. Tesi di dottorato di ricerca, Università di Roma La Sapienza
 74. Fusillo R., Apollonio M., 2016. *Canis lupus* Linnaeus, 1758 (Lupo). In: Stoch F., Genovesi P. (ed.), Manuali per il monitoraggio di specie e habitat di interesse comunitario (Direttiva 92/43/CEE) in Italia: specie animali. ISPRA, Serie Manuali e linee guida, 141/2016.
 75. Fusillo R., Lapini L., Paoloni D., Sforzi A., 2016. *Felis silvestris* Schreber, 1777 (Gatto selvatico). In: Stoch F., Genovesi P. (ed.), Manuali per il monitoraggio di specie e habitat di interesse comunitario (Direttiva 92/43/CEE) in Italia: specie animali. ISPRA, Serie Manuali e linee guida, 141/2016.
 76. Fusillo R., Marcelli M. (2021) Evaluating habitat use and detection probability of the European wildcat (*Felis silvestris*): a camera trapping study in Southern Italy. *Atti del Museo di Storia Naturale della Maremma* 25: 83-92.
 77. Fusillo R., Marcelli M. (2021) Monitoraggio e conservazione delle popolazioni di lontra (*Lutra lutra*) e di altre specie di interesse comunitario di ambiente umido-acquatico nel Parco Nazionale della Sila Attuazione di misure di conservazione nelle ZSC IT9330125 Torrente Soleo, IT9310072 Palude del lago di Ariamacina, IT9320129 Fiume Tacina,

- IT9310081 Arnocampo. Report 1 Monitoraggio della lontra e valutazioni gestionali. Rapporto tecnico per l'ente PN della Sila, Novembre 2021, Lutria sas
78. Fusillo R., Marcelli M. (2022) Preliminary analysis of community structure and distribution of medium-to-large mammals of the "Massiccio del Taburno" and "Camposauro" special areas of conservation. XII Congresso di Teriologia, Cogne (AO) 8-11 giugno 2022. *Hystrix, the Italian Journal of Mammalogy*, Suppl. 2022 vol. 33: 84.
 79. Fusillo R., Paoloni D., 2016. *Martes martes* (Linnaeus, 1758) (Martora). In: Stoch F., Genovesi P. (ed.), *Manuali per il monitoraggio di specie e habitat di interesse comunitario (Direttiva 92/43/CEE) in Italia: specie animali*. ISPRA, Serie Manuali e linee guida, 141/2016.
 80. Fusillo R., Romanucci M., Marcelli M., Massimini M., Della Salda L. 2022 Health and Mortality Monitoring in Threatened Mammals: A First Post Mortem Study of Otters (*Lutra lutra* L.) in Italy. *Animals*, 12(5), 609.
 81. Galasso G., Conti F., Peruzzi L., Ardenghi N.M., Banf, E., Celesti-Grappo L., Albano A., Alessandrini A., Bacchetta G., Ballelli S., Bandini Mazzanti M., Barberis G., Bernard, L., Blasi C., Bouvet D., Bovio M., Cecchi L., Del Guacchio E., Domina G., Fascetti S., Gallo L.M., Gubellini L., Guiggi A., Iamónico D., Iberite M., Jiménez-Mejía, P., Lattanzi E., Marchetti D., Martinetto E., Masin R.R., Medagli P., Passalacqua N.G., Peccenini S., Pennesi R., Pierini B., Podda L., Poldini L., Prosser F., Raimondo F.M., Roma-Marzio F., Rosati L., Santangelo A., Scoppola A., Scortegagna S., Selvaggi A., Selvi F., Soldano A., Stinca A., Wagensommer R.P., Wilhalm T., Bartolucci F. 2018. An updated checklist of the vascular flora alien to Italy. *Plant Biosystems - An International Journal Dealing with all Aspects of Plant Biology*, 152, 556 - 592.
 82. Gandolfi G, Zerunian S, Torricelli P, Marconato A. 1991. *I Pesci delle acque interne italiane*. Ministero dell'Ambiente e Unione Zoologica Italiana. Roma: Istituto poligrafico e zecca dello stato.
 83. Garofalo L., Mastrogiacomo A., Casale P., Carlini R., Eleni C., Freggi D., et al. (2013). Genetic characterization of central Mediterranean stocks of the loggerhead turtle (*Caretta caretta*) using mitochondrial and nuclear markers, and conservation implications. *Aquat. Conserv. Mar. Freshw. Ecosyst.* 23, 868–884.
 84. Genovesi P., Angelini P., Bianchi E., Dupré E., Ercole S., Giacanelli V., Ronchi F., Stoch F. (2014). *Specie e habitat di interesse comunitario in Italia: distribuzione, stato di conservazione e trend*. ISPRA, Serie Rapporti, 194/2014.
 85. Genovesi, P., Boitani, L., 1993. Spacing patterns and activity rhythms of a wildcat (*Felis silvestris*) in Italy. In: *Proceedings of a Seminar on the Biology and Conservation of the Wildcat (Felis silvestris)*, Nancy, France, Council of Europe, Strasbourg, pp. 98–101.
 86. Gentile S., Martini E., 1974. Novità della flora silana. *Webbia*, 29(1): 113-122.
 87. Gervasio G. Crispino F. De Simone M. (2018) *Servizi tecnico-scientifici finalizzati al monitoraggio ambientale. Servizio 2 - macro e micro mammiferi, micro Chiroteri*. Report per l'ente PN della Sila. Coop. Greenwood, Dipignano (CS)
 88. Giacalone G., Lo Valvo M., Fritz U., 2009. Phylogeographic link between Sicilian and Corso-Sardinian *Testudo h. hermanni* confirmed. *Acta Herpetologica* 4(2): 119-123, 2009.
 89. Giovacchini S., Canu A., Loy A., Di Febbraro M. (2023) Otters reconquering Latium. The case of the re-expansion in Central Italy along the Tyrrhenian side. Abstract in: *Prima*

- Conferenza di Biologia della Conservazione per ECR - Libro dei Riassunti, Roma 19-21 aprile 2023, p. 88
90. Green J., Green R. & Jefferies D. J. (1984) A radio-tracking survey of otters *Lutra lutra* on a Pertshire river system. *Lutra* 27: 85-145.
 91. Greenwood. 2019. Monitoraggio ambientale nell'ambito del POR FESR 2014-2020, Asse 6 - Piano di Azione 6.5.A.1 - Sub-Azione 1 Servizio 2 Macro e micro Mammiferi, micro Chiroteri. Report monitoraggio.
 92. Gustin M., Nardelli R., Bricchetti P., Battistoni A., Rondinini C., Teofili C. (compilatori). 2019. Lista Rossa IUCN degli uccelli nidificanti in Italia 2019 Comitato Italiano IUCN e Ministero dell'Ambiente e della Tutela del Territorio e del Mare, Roma.
 93. Hauer, S.; Ansorge, H.; Zinke, O. Reproductive performance of otters *Lutra lutra* (Linnaeus, 1758) in Eastern Germany: Low reproduction in a long-term strategy. *Biol. J. Linn. Soc.* 2002, 77, 329–340.
 94. Infusino M. & Scalercio S., 2015 - *Eupithecia conterminata* (Lienig, 1846) una specie silvicola alloctona nuova per la fauna italiana nel Parco Nazionale della Sila, area MAB UNESCO (Lepidoptera, Geometridae). - *Bollettino della Società Entomologica Italiana*, 147(2): 85-88.
 95. Infusino M., Greco S., Turco R., Bernardini V., Scalercio S., 2016. Managed mountain forests as diversity reservoirs in Mediterranean landscapes: new data on endemic species and faunistic novelties of moths. – *Bulletin of Insectology*, 69(2): 249-258.
 96. Infusino M., Hausmann A. Scalercio S., 2018 - *Ptilophora variabilis* Hartig, 1968, bona species, and description of *Ptilophora nebrodensis* sp. n. from Sicily (Lepidoptera, Notodontidae). - *Zootaxa* 4369 (2): 237–252. DOI: 10.11646/zootaxa.4369.2.5
 97. Infusino M., Luzzi G. & Scalercio S., 2017 - I macrolepidotteri notturni dell'Arboreto Sbanditi, Area MAB-UNESCO, Parco Nazionale della Sila (Calabria, Italia). - *Memorie della Società entomologica italiana*, 94(1-2):137-153.
 98. Iovino F., Menguzzato G., 1999 – Ipotesi di gestione della realtà forestale calabrese. *Atti della Giornata Preparatoria al Secondo Congresso Nazionale di Selvicoltura*. Crotone, 14 marzo 1998. *Rubbettino Arti Grafiche Soveria Mannelli*: 117-126.
 99. Juškaitis R. 2008. *The Common Dormouse Muscardinus avellanarius: Ecology, Population Structure and Dynamics*. Institute of Ecology of Vilnius University Publishers, Vilnius.
 100. Kindler, C., Chèvre, M., Ursenbacher, S. Bohme W., Hille A., Jablonski A., Vamberger M., Fritz U., 2017. Hybridization patterns in two contact zones of grass snakes reveal a new Central European snake species. *Scientific Reports* 7, 7378.
 101. Kruuk H. 2006. *Otters Ecology, behaviour and conservation*. Oxford University Press. Pp. 275.
 102. Lanza, B., Andreone, F., Bologna, M.A., Corti, C., Razzetti, E. (2007), *Fauna d'Italia, Amphibia Calderini*, Bologna
 103. Liles G. (2003) *Otter Breeding Sites. Conservation and Management*. *Conserving Natura 2000 Sites Conservation Techniques Series*, N° 5. English Nature, Peterborough
 104. Liuzzi, C., Mastropasqua, F., Salvi, D., 2011. New distribution and genetic data extend the ranges of the region (South Italy) spectacled salamanders, genus *Salamandrina*, in the Apulia region (South Italy). *Acta Herpetologica* n.6(2): pp. 315-321
 105. Lode', T. (1997). Trophic status and feeding habits of the European polecat *Mustela putorius* L., 1758. *Mamm. Rev.* 27, 177–184.

106. Lovari S, Sforzi A, Mori E (2013) Habitat richness affects home range size in a monogamous large rodent. *Behav Processes* 99:42–46. [https:// doi. org/ 10. 1016/j. beproc. 2013. 06. 005](https://doi.org/10.1016/j.beproc.2013.06.005)
107. Loy A. et al. (2019). Mammals of Italy: an annotated check-list. *Hystrix, the Italian Journal of mammalogy*, 30(2): 87-106.
108. Lozano J. & Malo A., 2012 – Conservation of the European wildcat (*Felis silvestris*) in Mediterranean environments: a reassessment of current threats. – In: William, G. S (ed.), *Mediterranean ecosystems*. Nova Science Publishers, pp. 1-31.
109. Lozano J., Virgos E., Malo A.F., Huertas D.L. & Casanovas J.G., 2003 – Importance of club pastureland mosaics for wildliving cats occurrence in a Mediterranean area: implications for the conservation of the wildcat (*Felis silvestris*). *Biodiversity and Conservation*, 12: 921-935.
110. Lutria snc, 2011. Progetto Tutela della Biodiversità “Fiumara Trionto – Alta Valle del fiume Neto” APM – Intervento n. 4. Delibera CIPE 19/04 Relazione finale Servizi N.P. 3, N.P. 4, N.P. 9. Report per l’ente Parco Nazionale della Sila, Ottobre 2011
111. M. Capula & E. Filippi in Corti, C., Capula, M., Luiselli, L., Razzetti, E., Sindaco, R. (2010), *Fauna d'Italia, Reptilia* Calderini, Bologna
112. M. Marconi in (Sindaco, R., Doria, G., Razzetti, E. & Bernini, F. (2006), *Atlante degli anfibi e rettili d'Italia* Societas Herpetologica Italica, Edizioni Polistampa, Firenze.
113. MacKenzie D.I., Nichols D.J., Royle J.A., Pollock K.H., Bailey L.L., Hines J.E., *Occupancy Estimation and Modeling: Inferring Patterns and Dynamics of Species Occurrence* (Elsevier, 2006).
114. Maffucci, F., Corrado, R., Palatella, L., Borra M., Marullo S., Hochscheid S., Lacorata G., and Iudicone D., 2016. Seasonal heterogeneity of ocean warming: a mortality sink for ectotherm colonizers. *Sci Rep* 6, 23983 (2016).
115. Malthieux L. (2020). La Loutre d’Europe *Lutra lutra* (Linnaeus, 1758) en Roya-Bévéra: relique ou retour? Prospections, état des lieux et implications. *Faune-PACA Publication* 98: 22 pp.
116. Manghi, G., Costa, M., Pereira, D., Mira, A. 2005. Area vital y patrones de actividad del turon (*Mustela putorius*) en el sur de Portugal. Datos preliminares. VII Jornadas de la SECEM.Valencia, 3rd –6 th December. Poster presentation.
117. Marcelli e Fusillo (2010) *La Lontra nel Parco nazionale della Sila. Valutazione degli habitat acquatici del Parco per la conservazione della lontra (Lutra lutra)*. (Ente PN Sila ed.) Collana del Parco N° 4. Edizioni Prometeo, Castrovillari 2010. Pp. 127.
118. Marcelli M. 2006. Struttura spaziale e determinanti ecologici della distribuzione della lontra (*Lutra lutra*) in Italia. Sviluppo di modelli predittivi per l’inferenza ecologica e la conservazione. Tesi di dottorato di ricerca, Dipartimento di Biologia Animale, Università di Roma La Sapienza.
119. Marcelli M., Fusillo R. (2009) Assessing range re-expansion and recolonization of human-impacted landscapes by threatened species: a case study of the otter (*Lutra lutra*) in Italy. *Biodiversity and Conservation* 18: 2941-2959.
120. Marcelli M., Fusillo R. (2010) “Indagine sulla comunità di medi e piccoli carnivori nella Riserva Naturale Regionale Gole del Sagittario (AQ)”. LUTRIA snc, Gennaio 2010. Rapporto tecnico non pubblicato per l’Istituto Abruzzese per le Aree Protette – WWF e Comune di Anversa degli Abruzzi.

121. Marcelli M., Fusillo R. (2018) Monitoraggio delle popolazioni e valutazione della ecologia alimentare della lontra (*Lutra lutra*) nel Parco Nazionale della Sila. Relazione tecnico-scientifica per l'Ente Parco Nazionale della Sila. LUTRIA snc, Roma
122. Marcelli M., Fusillo R. (2019). Progetto "Monitoraggio e Conservazione della Lontra (*Lutra lutra*) in ambiti prioritari del Parco Nazionale della Sila (Riserva della Biosfera MAB-Sila dell'Unesco)". Relazione tecnico-scientifica finale per l'Ente Parco Nazionale della Sila. Novembre 2019, Lutria snc, Roma;
123. Marcelli, M., Strigioni, F., Fusillo, R. 2023. Range reexpansion after long stasis: Italian otters(*Lutra lutra*) at their northern edge. *Ecology and Evolution*, 13, e9726.
124. Marchesi P. 1989: *Ecologie et comportement de la martre. (Martes martes) dans le Jura suisse.* — PhD Thesis,. Univ. of Neuchatel, Switzerland. 185 pp.
125. Marchetti M., Blasi C. 2010. Old growth forests in Italy: towards a first network. *L'Italia Forestale e Montana*, Vol. 65 (6):679-698.
126. Margaritoulis D., 2005. Nesting activity and reproductive output of loggerhead sea turtles, *Caretta caretta*, over 19 seasons (1984-2002) at Laganas Bay, Zakynthos, Greece: The largest rookery in the Mediterranean. *Chelonian Conservation and Biology* 4(4):916-929.
127. Marziliano P.A., Menguzzato G., Pelle L., 2009 - Analisi della struttura di boschi puri e misti di faggio e abete in ambiente Mediterraneo. *L'Italia Forestale e Montana*, Vol. 64 (4):205-233.
128. Massa B., Fontana P., 2020. Endemism in Italian Orthoptera. *Biodiversity Journal*, 11 (2): 405–434
129. Mattucci, F., Oliveira, R., Bizzarri, L., Vercillo, F., Anile, S., Ragni, B., ... & Randi, E. (2013). Genetic structure of wildcat (*Felis silvestris*) populations in Italy. *Ecology and Evolution*, 3(8), 2443-2458.
130. Mercurio I., Mercurio R. 2008. Effect of light regime on the natural regeneration of silver fir (*Abies alba*), Calabria, Southern Italy. *Journal of Silviculture and Forest Ecology*, 5:171-175.
131. Mercurio, Roberto, Carmelo Maria Musarella, and Giovanni Spampinato. *Tipologie Forestali della Calabria*. Youcanprint, 2022.
132. Mingozi, T, Masciari, G, Paolillo, G, Pisani, B, Russo, M, Massolo, A. (2007), Discovery of a regular nesting area of loggerhead turtle *Caretta caretta* in southern Italy: a new perspective for national conservation. *Biodiversity and Conservation* n.16: pp. 3519-3541
133. Moll, R. J., Kilshaw, K., Montgomery, R. A., Abade, L., Campbell, R. D., Harrington, L. A., Millspaugh, J. J., Birks, J. D. S., & Macdonald, D. W. (2016). Clarifying habitat niche width using broad-scale, hierarchical occupancy models: A case study with a recovering mesocarnivore. *Journal of Zoology*, 300(3), 177–185.
134. Monterroso P., Brito J. C., Ferreras P., Alves P.C., 2009 – Spatial ecology of the European wildcat in a Mediterranean ecosystem: dealing with small radio-tracking datasets in species conservation. *Journal of Zoology*, 279(1): 27-35.
135. Mori E. (https://www.mammiferi.org/wp-content/uploads/2017/04/comunicazionemammiferi-org/2017/04/Scheda_GPM_Hystrix_cristata_IT.pdf)

136. Mortelliti A., Sozio G., Driscoll D.A., Bani L., Boitani L., Lindenmayer D.B. 2014. Population and individual-scale responses to patch size, isolation and quality in the hazel dormouse. *Ecosphere* 59: article 107
137. Obratsov N. S., 1966 - Die Palaearktischen Amata-Arten (Lepidoptera, Ctenuchidae). - *Veröffentlichungen der Zoologischen Staatssammlung München*, 10: 1-383, I-XXX pl., 79 text figs.
138. Parenzan P. & Porcelli F., 2007 - I macrolepidotteri italiani. *Fauna Lepidopterorum Italiae (Macrolepidoptera)*. - *Phytophaga*, XV (2005-2006). Allegato in pdf: 1-1051.
139. Parenzan P. & Scalercio S., 1996 - Nuove segnalazioni di Nottuidi (Lepidoptera) per l'Italia meridionale. (Contributi alla conoscenza della Lepidotterofauna dell'Italia meridionale. XIX). - *Entomologica*, Bari, XXX: 105-133
140. Parenzan P., 1981b - Contributi alla conoscenza della Lepidotterofauna dell'Italia meridionale. VI. Rhopalocera (addenda). - *Entomologica*, Bari, XVI (1980): 17-29.
141. Parenzan P., 1984 - Noctuidae (Lepidoptera, Heterocera) dell'Italia meridionale (addenda). - *Entomologica*, Bari, XIX: 97-134.
142. Parenzan P., 1994 - Contributi alla conoscenza della Lepidotterofauna dell'Italia meridionale. XVII. Heterocera: Geometridae. - *Entomologica*, Bari, XXVIII: 99-246
143. Parenzan P., Sannino L., Scalercio S. & Sciarretta S., 2006 - Nuovi dati sulla Macrolepidotterofauna dell'Italia meridionale (Lepidoptera) (Contributi alla conoscenza della Lepidotterofauna dell'Italia meridionale. XXIII). - *Entomologica*, Bari, XXXIX (2005): 183-209.
144. Pereboom P., Mergey M., Villerette N., Helder R., Gerard F., Lode T. 2008. Movement patterns, habitat selection, and corridor use of a typical woodland-dweller species, the European pine marten (*Martes martes*), in fragmented landscape. *Canadian Journal of Zoology* 86 (9): 983-991.
145. Perny M., Tribsch A., Stuessy T.F. & Marhold K., 2005. Allopolyploid origin of Cardamine silana (Brassicaceae) from Calabria (Southern Italy): karyological, morphological and molecular evidence. - *Bot. Journal of the Linnean Society*, 148: 101-116.
146. Pesaresi S., Biondi E., Casavecchia S., 2017. Bioclimates of Italy. *Journal of Maps* 13:955-960.
147. Petrella S., Bulgarini F., Cerfolli F., Polito M., Teofili C., (a cura di) 2005 Libro Rosso degli habitat d'Italia della Rete Natura 2000. WWF ITALIA.
148. Piazzini S. (2020) Indagine dell'ittiofauna nel Parco Nazionale della Sila. Rapporto tecnico non pubblicato per l'ente Parco nazionale della Sila. Novembre, 2020.
149. Piazzini S., 2020 - Indagine su anfibi e rettili del settore nord (Sila Greca) del Parco Nazionale della Sila e dell'area MAB. Programma operativo FERS Calabria 2014/2020 asse 6 azione 6.5.a1 "Monitoraggio SIC terrestri in aree protette". Parco Nazionale della Sila.
150. Pignatti S., 2017-18. *Flora d'Italia*. Vol. 1-4. Edagricole, Bologna.
151. Pirola A., 1999. *Elementi di fitosociologia*. Ed. CLUEB, Bologna
152. Pizzolotto R., Brandmayr P. & Mazzei A., 2003 - Carabid beetles in a Mediterranean Region: biogeographical and ecological features. - *European Carabidology 2003*. Proceedings of the 11th European Carabidologist Meeting. Arhus, Denmark.
153. Polednik L (2005) Otters (*Lutra lutra* L.) and fishponds in the Czech Republic: interactions and consequences. PhD Dissertation, Palacky University

154. Proulx G., Aubry K.B., Birks J., Buskirk S.W., Fortin C., Frost H.C., Krohn W.B., Mayo L., Monakhov V., Payer D., Saeki M., Santos-Reis M., Weir R., Zielinski W.J. 2004. World distribution and status of the genus *Martes* in 2000. In *Martens and fishers (Martes) in human-altered environments: an international perspective*. Edited by D.J. Harrison, A.K. Fuller, G. Proulx. Springer-Verlag, New York. Pp 21–76.
155. Pucci M., Candelise G. & Storino P. - Prima nidificazione di Rondone cafro *Apus caffer* in Italia. *Alula* (in stampa).
156. Quaglietta L, Fusillo R, Marcelli M, et al (2019) First telemetry data on wild individuals from the threatened, isolated Italian otter (*Lutra lutra*) population. *Mammalia* 83:447–452.
157. Quaglietta L., Fonseca V.C., Mira A., Boitani L. 2014. Sociospatial organization of a solitary carnivore, the Eurasian otter (*Lutra lutra*). *Journal of Mammalogy* 95:140–150.
158. Rima P.C., Cagnin M., Aloise G., Preatoni D., L.A. Wauters. 2008. Scale-dependent environmental variables affecting red squirrel (*Sciurus vulgaris meridionalis*) distribution. *Italian Journal of Zoology*, March 2010; 77(1): 92–101
159. Rogliano G., 1963-65. *La Sila* (saggio di geografia regionale). volume 1 e 2. Eredi Serafino Editrice, Cosenza.
160. Romano A., Bartolomei R., Conte A.L., Fulco E., 2012. Amphibians in Southern Apennine: distribution, ecology and conservation notes in the "Appennino Lucano, Val d'Agri e Lagonegrese" National Park (Southern Italy). *Acta Herpetologica* 7(2): 203-219
161. Romano A., Biaggini M., Di Cerbo A.R., Fulco E., Corti C., 2013. Distribution of *Testudo hermanni* Gmelin, 1789 in Basilicata region (Southern Italy). Scillitani G., Liuzzi C., Lorusso L., Mastropasqua F., Ventrella P. (curatori), 2013. *Atti IX Congresso Nazionale della Societas Herpetologica Italica* (Bari - Conversano, 26-30 settembre 2012). Pineta, Conversano (BA).
162. Romano, A., Bartolomei, R., Conte, L.A., Fulco, E., 2012. Amphibians in Southern Apennine: distribution, ecology and conservation notes in the "Appennino Lucano, Val d'Agri e Lagonegrese" National Park (Southern Italy) *Acta Herpetologica* n.7, 2
163. Romano, A., Biaggini, M., Di Cerbo, A. R., Fulco, E., & Corti, C. (2013). Distribution of *Testudo hermanni* Gmelin, 1789 in Basilicata region (Southern Italy). In *Atti IX Congresso Nazionale della Societas Herpetologica Italica* (Bari-Conversano, 26-30 settembre 2012) (pp. 172-177).
164. Romano, A., De Cicco, M., Utzeri, C. (2003), *Bufo viridis* Laurenti, 1768 in Monti Simbruini Regional Park: altitude record for peninsular Italy. *Herpetozoa* n.16(1/2): pp. 91-93.
165. Romano, A., Mattoccia, M., Marta, S., Bogaerts, S., Pasmans, F., Sbordoni, V., 2009. Distribution and morphological characterization of the endemic Italian salamanders *Salamandrina perspicillata* (Savi, 1821) and *S. terdigitata* (Bonnaterre, 1789) (Caudata: Salamandridae). *Italian Journal of Zoology* n.76(4): pp. 422-432
166. Romano, A., Spilinga, C., Pignataro, C., Ventre, N., , & De Riso, L. (2010). Amphibians of the Cilento e Vallo di Diano National Park (Campania, Southern Italy): Updated Check List, Distribution and Conservation Notes. *Amphibians of the Cilento e Vallo di Diano National Park (Campania, Southern Italy): Updated Check List, Distribution and Conservation Notes*, 233-244.

167. Romano, A., Ventre, N, De Riso, L., Pignataro, C., Spilinga, C., 2010. Amphibians of the "Cilento e Vallo di Diano" National Park (Campania, Southern Italy): updated check list, distribution and conservation notes. *Acta Herpetologica* n.5, 2
168. Romano, S. Salvidio, S. Olivari, 2013. Anfibi e habitat acquatici nel Parco Nazionale delle Cinque Terre – Censimento e indirizzi per la conservazione, Belvedere, Latina, Italy (2013), pp. 131-157
169. Rondinini, C., Battistoni, A. Teofili, C. (compilatori). 2022 Lista Rossa IUCN dei vertebrati italiani 2022 Comitato Italiano IUCN e Ministero dell'Ambiente e della Sicurezza Energetica, Roma
170. Rondinini, C., Ercoli, V., Boitani, L. 2006. Habitat use and preference by polecats (*Mustela putorius* L.) in a Mediterranean agricultural landscape. *J. Wildl. Zool.* 269: 213–219.
171. Rossi G., Montagnani C., Gargano D., Peruzzi L., Abeli T., Ravera S., Cogoni A., Fenu G., Magrini S., Gennai M., Foggi B., Wagensommer R.P., Venturella G., Blasi C., Raimondo F.M., Orsenigo S. (Eds.), 2013. Lista Rossa della Flora Italiana. 1. Policy Species e altre specie minacciate. Comitato Italiano IUCN e Ministero dell'Ambiente e della Tutela del Territorio e del Mare.
172. Rossi G., Orsenigo S., Gargano D., Montagnani C., Peruzzi L., Fenu G., Abeli T., Alessandrini A., Astuti G., Bacchetta G., Bartolucci F., Bernardo L., Bovio M., Brullo S., Carta A., Castello M., Cogoni D., Conti F., Domina G., Foggi B., Gennai M., Gigante D., Iberite M., Lasen C., Magrini S., Nicolella G., Pinna M.S., Poggio L., Prosser F., Santangelo A., Selvaggi A., Stinca A., Tartaglini N., Troia A., Villani M.C., Wagensommer R.P., Wilhalm T., Blasi C., 2020. Lista Rossa della Flora Italiana. 2 Endemiti e altre specie minacciate. Ministero dell'Ambiente e della Tutela del Territorio e del Mare Progetto Monitoraggio SIC terrestri all'esterno delle aree protette" di cui al DDS n.8596/2017.
173. Saavedra DB (2002) Reintroduction of the Eurasian otter (*Lutra lutra*) in Muga and Fluvià Basins (North-Eastern Spain): viability, development, monitoring and trends of the new population. PhD Dissertation, University of Girona
174. Sabatini A., C. Podda, G. Frau, M. V. Cani, A. Musu, M. Serra & F. Palmas (2018) Restoration of native Mediterranean brown trout *Salmo cettii* Rafinesque, 1810 (Actinopterygii: Salmonidae) populations using an electric barrier as a mitigation tool, *The European Zoological Journal*, 85:1, 137-149,
175. Sainsbury, K. A., Shore, R. F., Schofield, H., Croose, E., Hantke, G., Kitchener, A. C. and McDonald, R. A. 2020. Diets of European polecat *Mustela putorius* in Great Britain during fifty years of population recovery. *Mammal Res.* 65: 181–190.
176. Sarfatti G., 1954. Ricerche sui pascoli della Sila (Calabria). - *Webbia*, 10(1): 319-439.
177. Sarfatti G., 1965. Prodrómo della flora della Sila (Calabria). - *Webbia*, 20(2): 355-425.
178. Scalercio S. & Infusino M., 2006 - I Macrolepidotteri notturni del Basso corso della Fiumara Trionto (Calabria, Italia meridionale) (Lepidoptera). - *Quaderni della Stazione di Ecologia del Civico Museo di Storia naturale di Ferrara*, 16: 181-204.
179. Scalercio S. & Parenzan P., 2000 - *Pandesma robusta* (Walker, 1858) (Noctuidae, Catocalinae) e *Calamodes subscudularia* (Turati, 1919) (Geometridae, Ennominae), specie nuove per la fauna dell'Italia continentale (Lepidoptera). (Contributi alla conoscenza della Lepidotterofauna dell'Italia meridionale. XXI). - *Entomologica, Bari*, XXXIV: 133-142.

180. Scalerchio S., 1995 - Ricerche faunistico-ecologiche sulla ropalocerofauna di alcuni ambienti calabresi. - Università della Calabria, Cosenza, Facoltà di Scienze Matematiche, Fisiche e Naturali, Tesi di Laurea in Scienze Naturali, A. A. 1993/94, 126 pp.
181. Scalerchio S., 2002 - La fauna a Lepidotteri Ropaloceri della Sila Greca (Italia meridionale) (Lepidoptera Hesperoidea e Papilionoidea). - Memorie della Società entomologica italiana, Genova, 81: 167-204.
182. Scalerchio S., 2014a - New distributional data of butterflies in the middle of the Mediterranean Basin: an area very sensitive to expected climate change. - Dataset Papers in Science, 2014: 8 pp., 5 datasets.
183. Scalerchio S., 2014b - Nuovi dati di distribuzione dei macrolepidotteri eteroceri della fauna calabrese. - Memorie della Società entomologica Italiana, 91(1-2): 3-59.
184. Scalerchio S., 2017. – Report finale. Il barcoding delle farfalle del Parco Nazionale della Sila: aree umide. Rapporto tecnico per l'ente PN della Sila, 2017, CREA-FL.
185. Scalerchio S., Di Marco C. & Puletti N., 2022. A georeferenced dataset of nocturnal macrolepidoptera: a tool for forest management and biodiversity conservation. – Data in Brief, 41, 107882.
186. Scalerchio S., Infusino M. & Hausmann A., 2016. *Nothocasis rosariae* sp. n., a new sylvicolous, montane species from southern Europe (Lepidoptera: Geometridae, Larentiinae). – Zootaxa, 4161 (2): 177-192. 10.11646/zootaxa.4161.2.2
187. Scalerchio S., Infusino M. & Russo M., 2019 - Farfalle e falene dell'Arboreto Sbanditi e dei suoi dintorni. Collana del Parco n°17.- Ed. Ente Parco Nazionale della Sila ISBN 978-88-97750-17-8, 265 pp.
188. Scalerchio S., Infusino M. & Tuscano J., 2008 - I macrolepidotteri notturni della faggeta di Monte Curcio, Sila Grande (Calabria, Italia meridionale) - (Lepidoptera). - Quaderni della Stazione di Ecologia del Civico Museo di Storia Naturale di Ferrara.
189. Scalerchio S., Infusino M., Huemer, P., Mutanen M., 2021 - Pruning the Barcode Index Numbers tree: Morphological and genetic evidence clarifies species boundaries in the *Eupithecia conterminata* complex (Lepidoptera: Geometridae) in Europe. - J Zool Syst Evol Res. 2021;00:1–20. DOI: 10.1111/jzs.12568
190. Schultze N., Spitzweg C., Corti C., Delaugerre M., Di Nicola M.R., Geniez P., Lapini L., Liuzzi C., Lunghi E., Novarini N., Picariello O., Razzetti E., Sperone E., Stellati L., Vignoli L., Aszthalos M., Kindler C., Vamberger M., Fritz U., 2020. Mitochondrial ghost lineages blur phylogeography and taxonomy of *Natrix helvetica* and *N. natrix* in Italy and Corsica. *Zoologica Scripta*, 49: 395– 411.
191. Scoppola A., Spampinato G. 2005. Atlante delle specie a rischio d'estinzione. Palombi Editore, Roma.
192. Sindaco, R., & Razzetti, E. (2021). An updated check-list of Italian amphibians and reptiles. *Natural History Sciences*, 8(2), 35-46.
193. Sindaco, R., Doria, G., Razzetti, E. & Bernini, F. (2006), Atlante degli anfibi e rettili d'Italia *Societas Herpetologica Italica*, Edizioni Polistampa, Firenze).
194. Skumatov, D., Abramov, A.V., Herrero, J., Kitchener, A., Maran, T., Kranz, A., Sándor, A., Saveljev, A., Saviour-Soubelet, A., Guinot-Ghestem, M., Zuberogoitia, I., Birks, J.D.S., Weber, A., Melisch, R. & Ruetten, S. 2016. *Mustela putorius*. The IUCN Red List of Threatened Species 2016: e.T41658A45214384.

<https://dx.doi.org/10.2305/IUCN.UK.2016-1.RLTS.T41658A45214384.en>. Accessed on 13 February 2023.

195. Società Botanica Italiana, 2000. Specie rare ed in via di estinzione della Flora italiana. Ed. Eden, Enhanced Database of Endangered species. CD-ROM, Scientific and informatic implementation: Paglia S., Pietrosanti S., Roma.
196. Sperone E., Bonacci A., Corapi B. & Tripepi S., 2006 – Notes on the distribution and ecology of the Apennine Yellow-Bellied Toad *Bombina pachypus* in Calabria and Lucania. In: Bologna M. A., Capula M., Carpaneto G.M., Luiselli L., Marangoni C., Venchi A. (eds), Riassunti del 6° Congresso nazionale della Societas Herpetologica Italica (Roma 27 settembre – 1 ottobre 2006). Stilgrafica, Roma: 33- 34.
197. St.Or.Cal. 2019. Avifauna delle ZSC presenti all'interno dei confini del Parco Nazionale della Sila e dell'area MAB – Sila. Relazione finale a cura di Pierpaolo Storino.
198. Stauder H., 1915-1916 - Lepidopteren aus dem Aspromontegebirge. Material zu einer Zusammenstellung der südkalabrischen Schmetterlingsfauna. - Zeitschrift für wissenschaftliche Insektenbiologie, XI (1915) (11-12): 281-286; XII (1916) (1-2): 10-14; (3-4): 59-63; (5-6): 109-112
199. Stoch F., Genovesi P. (ed). 2016. Manuali per il monitoraggio di specie e habitat di interesse comunitario (Direttiva 92/43/CEE) in Italia: specie animali. ISPRA, Serie Manuali e linee guida, 141/2016.
200. Stoch, F., A. Grignetti, A., 2021. IV REPORT DIRETTIVA HABITAT: SPECIE ANIMALI. In: Ercole S., Angelini P., Carnevali L., Casella L., Giacanelli V., Grignetti A., La Mesa G., Nardelli R., Serra L., Stoch F., Tunesi L., Genovesi P. (ed), 2021. Rapporti Direttive Natura (2013-2018). Sintesi dello stato di conservazione delle specie e degli habitat di interesse comunitario e delle azioni di contrasto alle specie esotiche di rilevanza unionale in Italia. ISPRA, Serie Rapporti 349/2021.
201. Stokel G, Frangini L, Franchini M, et al (2021) Integration of different monitoring techniques for Eurasian otter (*Lutra lutra*) detection in the Northeast Italy. Otter Specialist Group/IUCN, on-line
202. Storace L., 1956 - Note di Lepidotterologia. II. - Bollettino della Società entomologica italiana, Genova, LXXXVI (7-8): 98-108
203. Strahler, A. (1957) Quantitative Analysis of Watershed Geomorphology. Transactions, American Geophysical Union, 38, 913-920.
204. Talarico, E., Sperone, E., Tripepi, S. (2004), Amphibians of the Pollino National Park: distribution and notes on conservation. Ital. J. Zool. n.71 (suppl. 2) pp. 203-208
205. Temple, H.J. E Cox, N.A (2009), European Red List of Amphibians. Office for Official Publications of the European Communities., Luxembourg.
206. Tesch, F.W. (2003), The eel. (JE Thorpe, Ed.) Blackwell Science.
207. Trematerra P., 2019 – Description of *Cochylimorpha scalerciana* sp. n. (Lepidoptera Trotricidae) from Calabria (Italy). – Redia Vol.102 pp.23-26 ref.10. DOI: 10.19263/REDIA-102.19.03
208. Tripepi S., Serroni P. & Brunelli E., 1999 - Guida-atlante degli Anfibi della provincia di Cosenza. Pellegrini Editore, Cosenza: 119 pp.
209. Trizzino M., Audisio P., Bisi F., Bottacci A., Campanaro A., Carpaneto G.M., Chiari S., Hardersen S., Mason F., Nardi G., Preatoni D.G., Vigna Taglianti A., Zauli A., Zilli A. & Cerretti P. (eds), 2013. Gli artropodi italiani in Direttiva Habitat: biologia, ecologia, riconoscimento e monitoraggio. Quaderni Conservazione Habitat, 7. CFS-CNBFVR,

- Centro Nazionale Biodiversità Forestale. Cierre Grafica, Sommacampagna, Verona, 256 pp.
210. Ubaldi D., 1997 – Geobotanica e fitosociologia. 360 pp. Ed. CLUEB Bologna.
211. Ubaldi D., 2012. Guida allo studio della flora e della vegetazione. Ed. CLUEB, Bologna.
212. Unravelling the Scientific Debate on How to Address Wolf-Dog Hybridization in Europe. *Front. Ecol. Evol.* 7:175.
213. Venanzoni R., 1988. Contributo alla conoscenza di prati umidi della Sila (Calabria-Italia). *Doc. Phytosoc.* XI: 613-633.
214. Verity R., 1943 - Le Farfalle Diurne d'Italia. Vol. II. Lycaenida. - Ed. Marzocco, Firenze, XII + 401 pp., Tavv. 5-19 + III-IX.
215. Verity R., 1946 - Rassegna delle specie italiane della tribù Adscitidi (= genere Procris F. olim) (Lepidopt. Anthrocerides = Zygaenides). - *Redia*, 31: 123-162, 8 Tavv., Firenze.
216. Virgós, E. 2003. Association of the polecat *Mustela putorius* in eastern Spain with montane pine forests. *Oryx* 37: 484–487.
217. Vodka, S., Konvicka, M., & Cizek, L. (2009). Habitat preferences of oak-feeding xylophagous beetles in a temperate woodland: implications for forest history and management. *Journal of Insect Conservation*, 13, 553-562.
218. Wallace, BP, DiMatteo, AD, Hurley, BJ, Finkbeiner, EM, Bolten, AB, Chaloupka, MY, Hutchinson, BJ, Abreu-Grobois, FA, Amorocho, D, Bjorndal, KA, et al. (2010), Regional Management Units for Marine Turtles: A Novel Framework for Prioritizing Conservation and Research across Multiple Scales. *PLoS ONE* n.5: pp. 15465
219. Wauters L., Colangelo P. Gruppo Piccoli Mammiferi-Associazione Teriologica Italiana (https://www.mammiferi.org/wpcontent/uploads/2017/04/comunicazionemammiferi.org/2017/04/Scheda_GPM_Sciurus_meridionalis-_IT.pdf)
220. Wauters L.A., Amori G., Aloise G., Gippoliti S., Agnelli P., Galimberti A., Casiraghi M., Preatoni D. Martinoli A., 2017. New endemic mammal species for Europe: *Sciurus meridionalis* (Rodentia, Sciuridae). *Hystrix* 28(1): 1–8. doi:10.4404/hystrix-28.1-12015
221. Weber, D. 1989a. Foraging in polecats (*Mustela putorius* L.) of Switzerland: the case of a specialist anuran predator. *Z. Säugetierkd.* 54: 377–392.
222. Weber, D. 1989b. The ecological significance of resting sites and the seasonal habitat change in polecats (*Mustela putorius*). *J. Zool.* 217: 629–638.
223. Weinberger, I. C., Muff, S., Kranz, A. and Bontadina, F. 2019. Riparian vegetation provides crucial shelter for resting otters in a human-dominated landscape. – *Mammal. Biol.* 98: 179–187.
224. Zabala, J., Zubergoitia, I., Martínez-Climent, J.A. 2005. Site and landscape features ruling the habitat use and occupancy of the polecat (*Mustela putorius*) in a low density area: a multiscale approach. *Eur. J. Wildl. Res.* 51: 157–162.
225. Zalewski A, Jędrzejewski W. 2006. Spatial organisation and dynamics of pine marten *Martes martes* population in Białowieża Forest (E Poland) compared with other European woodlands. *Ecography* 29: 31-43.
226. Zalewski A. 1997. Factors affecting selection of resting site type by pine marten in primeval deciduous forests (Białowieża National Park, Poland). *Acta Theriologica* 42: 271-288.
227. Zalewski A. 1997. Patterns of resting site use by pine marten *Martes martes* in Białowieża National Park (Poland). *Acta Theriologica* 42: 153-168.

228. Zangheri S., 1963 - Considerazioni sulla fauna Lepidotterologica dei massicci montani della Calabria. - Archivio Botanico e Biogeografico Italiano, XXXIX, 4a serie, vol. VIII (IV), estr. 23 pp.
229. Zerunian, S. (2003), Piano d'azione generale per la conservazione dei pesci d'acqua dolce in Italia Quad. Cons. Natura Ministero dell'Ambiente e della Tutela del Territorio; Istituto Nazionale per la Fauna Selvatica "A. Ghigi" n.17