



REDAZIONE DEL PIANO DI GESTIONE (PDG E RELATIVI ALLEGATI) DEI SITI NATURA 2000: n. 41 ZSC - Ente Parco Nazionale della Sila (EPN Sila) soggetto gestore - n. 3 ZPS - EPNS soggetto individuato per la redazione del PDG. CUP: C29B20000030006 CIG: 9572318EB1

**Piano di gestione della Zona Speciale di Conservazione (ZSC) "Monte Femminamorta" (IT9320115)
Relazione generale**

Novembre 2023

Finanziamento PSR Calabria 2014/2020 - Misura 07, intervento 7.1.2



Mandataria



AGRISTUDIO s.r.l.
AGRICOLTURA + GEOLOGIA + AMBIENTE

Mandante

Progetto realizzato con in fondi del PSR Calabria 2014/2020 - Misura 07, intervento 7.1.2



ENTE PARCO NAZIONALE DELLA SILA

Via Nazionale sn
87055 Lorica di San Giovanni in Fiore
(CS)
Tel. 0984537109
e-mail: info@parcosila.it
PEC: parcosila@pec.it



Mandataria

Via Flaminia, 441 - 00196 Roma
Tel. 06 44202200 • Fax 06 44261703
www.temiambiente.it
e-mail: mail@temiambiente.it
PEC: temisrl@pec.welcomeitalia.it



Mandante

Via Frusa, 3 – 50131 Firenze
Tel. 055 575175 • Fax 05 55047122
www.agristudiosrl.it
e-mail: info@agristudiosrl.it
PEC: pec@pec.agristudiosrl.it

Gruppo di lavoro:

Per l'Ente Parco Nazionale della Sila: Dott. Giuseppe Luzzi

Per l'ATI Temi S.r.l. - Agristudio S.r.l.: Ing. Alessandro Bardi (Coordinatore e responsabile del Piano), Dott. Pietro Accolti Gil (aspetti abiotici), Dott. Fabio Papini (responsabile aspetti floristico-vegetazionali, habitat e uso del suolo, cartografie GIS e Banche Dati), Dott. Fabio Papini e Dott. Fabrizio Bartolucci (aspetti botanici e fitosociologici), Dott. Antonino Nicolaci (aspetti forestali), Dott. Giuseppe Martino (Uccelli e Chiroterri), Dott. Marco Infusino (entomofauna), Dott.ssa Francesca Crispino e Sig. Giacomo Gervasio (Lupo), Dott.ssa Romina Fusillo e Dott. Manlio Marcelli (Lontra e mesomammiferi), Dott. Emilio Sperone (Anfibi, Rettili e Pesci), Enrico Calvario e Dott. Simone Martinelli (Strategie gestionali), Dott. Fabio Sammicheli (aspetti agronomici), Dott. Marco Nuccorini e Dott.ssa Noemi Centrone (aspetti socio-economici), Dott. Pedro Jesús Ginés Gea, Dott. Marco Bianchi e Dott. Adriano D'Angeli (cartografie GIS).

In copertina: foto Antonio Mazzei

INDICE

1	PREMESSA	1
1.1	Struttura del Piano di gestione	2
2	QUADRO NORMATIVO DI RIFERIMENTO	4
2.1	Rete Natura 2000 e Direttive comunitarie	4
2.1.1	Recepimenti attuativi delle Direttive "Habitat" ed "Uccelli" nella legislazione nazionale	6
2.2	La gestione della Rete Natura 2000	7
2.2.1	Documenti di riferimento	8
2.3	Convenzioni internazionali	8
2.4	Normativa nazionale	9
2.5	Normativa regionale.....	10
3	QUADRO CONOSCITIVO	13
3.1	Descrizione fisico territoriale	13
3.1.1	Inquadramento territoriale del Sito	13
3.1.2	Inquadramento climatico.....	15
3.1.3	Geologia e pedologia.....	16
3.1.4	Uso del Suolo	16
3.2	Descrizione biologica.....	17
3.2.1	Inquadramento floristico vegetazionale.....	17
3.2.2	Habitat di interesse comunitario	18
3.2.3	Flora di interesse comunitario e conservazionistico.....	20
3.2.3.1	La flora di interesse comunitario	20
3.2.3.2	Flora di interesse conservazionistico	21
3.2.4	Specie vegetali alloctone.....	21
3.2.5	Caratterizzazione agro-forestale	21
3.2.6	Inquadramento faunistico con particolare riferimento alle specie di interesse comunitario	24
3.2.6.1	Specie di cui all'articolo 4 della Direttiva 2009/147/CE e allegato II Direttiva 92/43/CEE.....	27
3.2.6.2	Altre specie di interesse comunitario e conservazionistico.....	27
3.2.6.3	Entomofauna	28
3.2.6.4	Ittiofauna	28
3.2.6.5	Erpetofauna.....	29
3.2.6.6	Batracofauna	29

3.2.6.7	Avifauna	29
3.2.6.8	Chiroterofauna	29
3.2.6.9	Mammalofauna (esclusi i Chiroteri)	30
3.2.6.10	Aggiornamento dei dati informativi contenuti nel Formulario Standard Natura 2000	30
3.3	Descrizione socio-economica	31
3.3.1	Indicatori demografici	31
3.3.2	Strutture abitative	33
3.3.3	Scuola e istruzione	33
3.3.4	Caratteristiche occupazionali e produttive	34
3.3.5	Reddito pro-capite	35
3.3.6	Settore agro-silvo-pastorale	35
3.3.7	Fruizione e turismo	37
3.3.7.1	Presenze turistiche e posti letto in strutture alberghiere ed extralberghiere	37
3.3.7.2	Motivi di interesse	38
3.3.8	Regime di proprietà	39
3.3.9	Contenuti del "Prioritised action frameworks" (PAF) della Regione Calabria	40
3.4	Descrizione urbanistica e programmatica	44
3.4.1	Inquadramento amministrativo	44
3.4.2	Zonizzazione del Parco	44
3.4.3	Misure di protezione previste dal Piano e dal Regolamento del Parco	46
3.5	Valori storico-architettonici	48
3.6	Descrizione del paesaggio	48
4	ANALISI E VALUTAZIONE DELLE ESIGENZE ECOLOGICHE E DELLO STATO DI CONSERVAZIONE DI HABITAT E SPECIE	50
4.1	Esigenze ecologiche degli habitat di interesse comunitario	51
4.2	Esigenze ecologiche delle specie floristiche di interesse comunitario	57
4.3	Assetto forestale	57
4.4	Esigenze ecologiche della specie faunistiche elencate nell'allegato II della Direttiva 92/43/CEE e nell'allegato I della Direttiva 2009/147/CE	59
4.5	Altre specie faunistiche di interesse comunitario	63
4.6	Analisi delle pressioni e delle minacce	66
4.6.1	Modifiche al Formulario Standard relative a pressioni e minacce	69

4.6.2	Analisi principali fattori di pressione/minaccia per le altre specie di interesse comunitario	70
5	QUADRO DI GESTIONE	71
5.1	Obiettivi di conservazione	71
5.2	Obbiettivi di conservazione per gli habitat.....	72
5.3	Obbiettivi di conservazione per le specie floristiche.....	78
5.4	Obbiettivi di conservazione per le specie faunistiche.....	79
6	STRATEGIE GESTIONALI E AZIONI.....	83
6.1	Tipologie di intervento	83
6.2	Elenco delle azioni	84
6.3	Misure di conservazione e schede di azione	84
7	INDICAZIONI SULLA PROCEDURA DI VALUTAZIONE DI INCIDENZA	101
8	MONITORAGGIO E VALUTAZIONE DELL'ATTUAZIONE DEL PIANO DI GESTIONE	101
8.1	Indicatori per gli habitat e le specie floristiche	102
8.1.1	Metodologia e tecniche di campionamento degli habitat.....	103
8.2	Sistema di indicatori per la componente faunistica.....	104
8.2.1	Metodologia e tecniche di campionamento per le specie faunistiche	104
9	BIBLIOGRAFIA	110

CARTOGRAFIE

Tavola 1: Inquadramento territoriale e urbanistico

Tavola 2: Carta dei vincoli e dell'idrografia

Tavola 3: Carta degli habitat di interesse comunitario

Tavola 4: Carta degli habitat EUNIS

Tavola 5: Carta della copertura del suolo con indirizzi fisionomici della vegetazione

Tavola 6: Carta della distribuzione delle specie vegetali di interesse comunitario (griglia 1 km)

Tavola 7: Carta della distribuzione delle specie animali di interesse comunitario (griglia 1 km)

Tavola 8: Carta delle vulnerabilità ambientali

Tavola 9: Carta delle azioni di gestione

Tavola 10: Carta delle proprietà pubbliche e private

Tavola 11: Carta degli indirizzi di gestione forestale

Tavola 12: Carta pedologica

Tavola 13: Carta geologica

1 PREMESSA

La ZSC "Monte Femminamorta" (IT9320115) oggetto di questo Piano di Gestione è stata istituita in ottemperanza alla Direttiva "Habitat" (Dir. 92/43/CEE recepita in Italia dal DPR 8 settembre 1997 n. 357, modificato dal DPR 12 marzo 2003, n. 120).

Ai sensi del D.M. 10.04.2018 e della D.G.R. della Regione Calabria n.448 del 29/09/2017, l'Ente Parco Nazionale della Sila (istituito con D.P.R. 14.11.2002) è l'Ente Gestore delle 25 Zone Speciali di Conservazione (ZSC) ricadenti all'interno del suo perimetro, per i quali ha redatto le Misure di Conservazione.

Le predette misure sono state approvate con D.G.R. n. 243/2014 ed hanno permesso la designazione dei 25 SIC (Siti di Interesse Comunitario) in ZSC (Zone a Protezione Speciale).

Inoltre, per altri 16 ZSC, esterni ai propri limiti amministrativi, l'Ente Parco è stato designato Ente gestore con D.G.R. della Regione Calabria n. 378 del 10/8/2018.

Ai sensi dell'art. 3 c. 4 del DM 17.10.2007 l'Ente Parco è anche Ente Gestore delle Zone di Protezione Speciale (ZPS) o delle porzioni di esse interne al perimetro dell'area protetta.

A seguito dell'avviso pubblico di cui al "D.D. n° 9645 del 05/08/2019, avente ad oggetto: "PSR Calabria 2014-2020 Reg.(ue) n. 1305 del 2013 approvazione avviso pubblico per la presentazione delle domande di adesione alla misura 07 intervento 07 01 02 stesura_ aggiornamento dei piani di tutela e di gestione dei siti n. 2000 e di altre zone ad alto valore naturalistico. annualità 2019", L'Ente è stato individuato quale soggetto cui affidare la redazione dei Piani di Gestione delle 41 ZSC (Ente Gestore) nonché di n. 3 ZPS (soggetto affidatario della redazione del Piano di Gestione), di seguito riportate.

N°	Tipo	Codice	Denominazione Sito	Superficie (ha)
1	ZSC	IT9310047	Fiumara Trionto	2.437,68
2	ZSC	IT9310049	Farnito di Corigliano Calabro	131,82
3	ZSC	IT9310054	Torrente Celati	16,08
4	ZSC	IT9310056	Bosco di Mavigliano	494,49
5	ZSC	IT9310067	Foreste Rossanesi	4.347,76
6	ZSC	IT9310068	Vallone S. Elia	440,47
7	ZPS	IT9310069	Parco Nazionale della Calabria	5.686,10
8	ZSC	IT9310070	Bosco di Gallopane	177,65
9	ZSC	IT9310071	Vallone Freddo	186,70
10	ZSC	IT9310072	Palude del Lago Ariamacina	150,83
11	ZSC	IT9310073	Macchia Sacra	67,49
12	ZSC	IT9310074	Timpone della Carcara	192,72
13	ZSC	IT9310075	Monte Curcio	3,01
14	ZSC	IT9310076	Pineta di Camigliatello	71,70
15	ZSC	IT9310077	Acqua di Faggio	96,58
16	ZSC	IT9310079	Cozzo del Principe	249,11
17	ZSC	IT9310080	Bosco Fallistro	6,51
18	ZSC	IT9310081	Arnocampo	359,25
19	ZSC	IT9310082	S. Salvatore	578,51
20	ZSC	IT9310083	Pineta del Cupone	757,66
21	ZSC	IT9310084	Pianori di Macchialonga	348,73
22	ZSC	IT9310085	Serra Stella	353,80
23	ZSC	IT9310126	Juri Vetere Soprano	60,58
24	ZSC	IT9310127	Nocelleto	82,79
25	ZSC	IT9310130	Carlomagno	33,23
26	ZPS	IT9310301	Sila Grande	31.032,50
27	ZSC	IT9320046	Stagni sotto Timpone S. Francesco	11,91
28	ZSC	IT9320050	Pescaldo	73,06
29	ZSC	IT9320104	Colline di Crotone	606,72
30	ZSC	IT9320110	Monte Fuscaldo	2.827,32
31	ZSC	IT9320111	Timpa di Cassiano - Belvedere	701,23
32	ZSC	IT9320112	Murgie di Strongoli	709,43
33	ZSC	IT9320115	Monte Femminamorta	721,59
34	ZSC	IT9320122	Fiume Lese	1.239,88
35	ZSC	IT9320123	Fiume Lepre	257,62

Piano di Gestione della Zona Speciale di Conservazione "Monte Femminamorta" (IT9320115)

N°	Tipo	Codice	Denominazione Sito	Superficie (ha)
36	ZSC	IT9320129	Fiume Tacina	1.201,87
37	ZPS	IT9320302	Marchesato e Fiume Neto	70.141,60
38	ZSC	IT9330113	Boschi di Decollatura	100,98
39	ZSC	IT9330114	Monte Gariglione	608,24
40	ZSC	IT9330116	Colle Poverella	190,19
41	ZSC	IT9330117	Pinete del Roncino	1.701,45
42	ZSC	IT9330124	Monte Contrò	100,76
43	ZSC	IT9330125	Torrente Soleo	450,61
44	ZSC	IT9330128	Colle del Telegrafo	376,08

Il Piano di Gestione (PdG) costituisce lo strumento attraverso cui sono programmate e regolamentate le attività all'interno dei siti della Rete Natura 2000 e la sua redazione è propedeutica anche per l'accesso ad eventuali finanziamenti regionali e comunitari. Lo scopo cardine del Piano è quello di integrare, all'interno del sito, gli aspetti più prettamente naturalistici con quelli socio-economici ed amministrativi mantenendo in uno "stato di conservazione soddisfacente" il patrimonio di biodiversità, rappresentato dagli habitat e dalle specie di interesse comunitario che ne hanno determinato la proposizione. Il PdG della ZSC "Monte Femminamorta" (IT9320115) rappresenterà, quindi, lo strumento gestionale del sito Natura 2000, in accordo all'articolo 6 della Direttiva Habitat, ed individuerà, sulla base delle esigenze ecologiche degli habitat e delle specie di interesse comunitario presenti, gli obiettivi, le strategie gestionali, le misure regolamentari ed amministrative da adottare per impedirne il degrado e la perturbazione, nonché gli interventi necessari per la loro conservazione ed eventuale ripristino, predisponendo un programma di monitoraggio, basato su specifici indicatori, che consenta la verifica dell'efficacia della gestione applicata.

In riferimento a quanto previsto dalle Direttive comunitarie, la Regione Calabria ha erogato agli enti gestori della Rete Natura 2000 ricadenti nel territorio di propria competenza le risorse finanziarie per la stesura/aggiornamento dei Piani di Gestione attraverso la Misura 07 del Programma di Sviluppo Rurale 2014 – 2020 della Regione "Servizi di base e rinnovamento dei villaggi nelle zone rurali - Intervento 07.01.02 – Stesura/aggiornamento dei piani di tutela e di gestione dei siti N2000 e di altre zone ad alto valore naturalistico" (DGR n. 9645 del 05/08/2019).

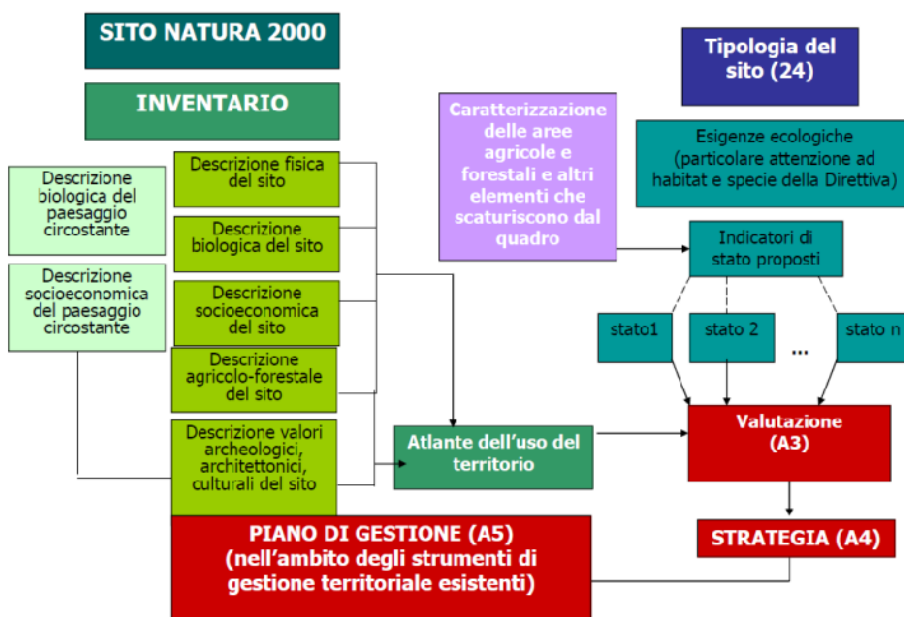
1.1 Struttura del Piano di gestione

Nella redazione di questo PdG si è tenuto conto di quanto previsto dalla suddetta Misura con particolare riferimento all'Allegato 3 "Linee guida regionali per l'implementazione dei piani di gestione dei siti Natura 2000", e coerentemente con altri documenti di riferimento quali il "Manuale per la gestione dei Siti Natura 2000" del Ministero dell'Ambiente e della Tutela del territorio, e "La gestione dei siti della Rete Natura 2000. Guida all'interpretazione dell'articolo 6 della direttiva 92/43/CEE (direttiva Habitat)" recentemente prodotto dalla Comunità Europea. Sono state inoltre consultati i manuali e le linee guida dell'ISPRA sulle specie e sugli habitat elencati negli Allegati della Direttiva Habitat.

Il PdG è strutturato in quadro conoscitivo e quadro di gestione (Figura 1). Il "quadro conoscitivo" risponde alla necessità di conoscere qualitativamente e quantitativamente gli elementi costitutivi caratterizzanti il sito, al fine di individuare e calibrare la strategia gestionale più opportuna. Tale necessità ha portato, secondo le indicazioni delle linee guida di riferimento, a descrivere il quadro normativo e programmatico di riferimento e raccogliere ed organizzare le informazioni esistenti riguardanti i seguenti tematismi: descrizione fisica-territoriale, abiotica, biologica, socio-economica, urbanistico-programmatica, dei valori archeologici-architettonici e del paesaggio.

Il "quadro di gestione" contiene l'analisi e la valutazione delle esigenze ecologiche di habitat e specie e delle criticità, la definizione degli obiettivi, l'individuazione delle azioni e la valutazione dell'attuazione dei Piani. L'analisi delle criticità e dei fenomeni di degrado da eliminare o mitigare, oppure degli aspetti favorevoli alla conservazione da salvaguardare, conduce al riconoscimento degli obiettivi dell'azione gestionale. La strategia di gestione rappresenta il "braccio operativo" del PdG, ossia la concretizzazione degli obiettivi attraverso azioni di gestione e di fruibilità del sito (interventi attivi, regolamentazioni, incentivazioni, monitoraggi-ricerche, programmi didattici), a cui viene attribuita una priorità di intervento.

Figura 1 – Struttura generale e contenuti del Piano di Gestione



2 QUADRO NORMATIVO DI RIFERIMENTO

2.1 Rete Natura 2000 e Direttive comunitarie

La Rete Natura 2000 (RN2000) è il principale strumento dell'Unione Europea per la conservazione della biodiversità in tutti i Paesi membri. Il progetto RN2000 mira a creare una rete ecologica di aree protette per garantire la sopravvivenza delle specie e degli habitat più "preziosi" sul territorio comunitario. Il fondamento legislativo è rappresentato dalle due Direttive europee, Habitat (92/43/CEE) e Uccelli (79/409/CEE), finalizzate alla conservazione delle specie animali e vegetali più significative a livello europeo e degli habitat in cui esse vivono. Quindi, punto fondamentale di questa politica è la creazione di una estesa rete ecologica, "coordinata" e "coerente", di aree protette, sia terrestri che marine, diffusa su tutto il territorio dell'Unione Europea. La RN2000 si è sviluppata a partire dagli anni '90 ed è oggi il più esteso sistema di aree protette nel mondo. La RN2000 è costituita dai Siti di Importanza Comunitaria (SIC) o proposti tali (pSIC), dalla Zone Speciali di Conservazione (ZSC) e dalle Zone di Protezione Speciale (ZPS), istituite queste ai sensi della Direttiva Uccelli. All'interno della RN2000 ogni singolo Sito fornisce un contributo qualitativo e quantitativo in termini di habitat naturali e semi-naturali e specie di flora e fauna selvatiche da tutelare a livello europeo, al fine di garantire il mantenimento o all'occorrenza, il ripristino, in uno stato di conservazione soddisfacente di tali habitat e specie a rischio nella loro area di ripartizione naturale. La Rete si fonda su principi di coesistenza ed equilibrio tra conservazione della natura e attività umane e uso sostenibile delle risorse (agricoltura, selvicoltura e pesca sostenibili).

Allo scopo di favorire la conservazione della biodiversità negli Stati membri, attraverso una strategia comune, entrambe le Direttive sopra citate elencano, nei propri allegati, le liste delle specie/habitat di maggiore importanza a livello comunitario, perché interessate da problematiche di conservazione su scala globale e/o locale. In particolare, la Direttiva Habitat annovera 200 tipi di habitat (Allegato I), 200 specie animali (esclusi gli uccelli) (Allegato II) e 500 specie di piante (Allegato II), mentre la Direttiva Uccelli tutela 181 specie selvatiche.

- ***Direttiva 92/43/CEE "Habitat"***

In conformità all'articolo 130 R del trattato che istituisce la Comunità Economica Europea, il quale definisce "come obiettivo essenziale di interesse generale perseguito dalla Comunità, la salvaguardia, la protezione e il miglioramento della qualità dell'ambiente, compresa la conservazione degli habitat naturali e della flora e della fauna selvatiche", l'Unione Europea ha emanato la Direttiva 92/43/CEE relativa alla "Conservazione degli habitat naturali e seminaturali della flora e della fauna selvatiche". Questa Direttiva contribuisce "a salvaguardare la biodiversità mediante la conservazione degli habitat naturali, nonché della flora e della fauna selvatiche nel territorio europeo degli Stati membri al quale si applica il trattato" (art. 2). La Direttiva è stata ratificata dall'Italia con il D.P.R. 8 settembre 1997, n. 357 "Regolamento recante attuazione della direttiva 92/43/CEE relativa alla conservazione degli habitat naturali e seminaturali, nonché della flora e della fauna selvatiche", che comprende 7 allegati (identificati con numeri romani nei documenti europei e con lettere, dalla A alla G, nei recepimenti nazionali), dei quali i seguenti interessano la tutela di habitat e specie:

Allegato I - Tipi di habitat di interesse comunitario la cui conservazione richiede la designazione di aree speciali di conservazione.

Allegato II - Specie animali e vegetali d'interesse comunitario la cui conservazione richiede la designazione di zone speciali di conservazione.

Allegato IV - Specie animali e vegetali di interesse comunitario che richiedono una protezione rigorosa.

Allegato V - Specie animali e vegetali di interesse comunitario il cui prelievo in natura e il cui sfruttamento potrebbero formare oggetto di misure di gestione.

Alcuni degli habitat e delle specie di "interesse comunitario", ossia elencate negli allegati, sono inoltre considerati "prioritari" dalla Direttiva (indicati da un asterisco) in quanto, oltre ad essere minacciati, per questi l'UE ha una maggiore responsabilità per la conservazione in quanto ospita una parte significativa del loro areale di distribuzione.

Nello specifico, la Direttiva Habitat la cui attuazione avviene, come detto in precedenza, con la realizzazione della RN2000, intende contribuire a salvaguardare la biodiversità mediante il

mantenimento/ripristino degli habitat, della flora e della fauna selvatica (inclusi negli Allegati) in uno "stato di conservazione soddisfacente".

Tale obiettivo viene perseguito attraverso due approcci specifici ed integrati:

- adottare misure mirate che possano garantire il mantenimento delle dinamiche popolazionali e degli equilibri ecosistemici, tali da assicurare, almeno sul medio periodo, uno stato di conservazione soddisfacente ad habitat e specie di interesse comunitario;
- tenere conto delle esigenze economiche, sociali e culturali, nonché delle particolarità regionali e locali.

Per la realizzazione di tali approcci e per il raggiungimento del suddetto obiettivo, la Direttiva Habitat individua 4 principali strumenti:

- 1) la costituzione di una rete di siti finalizzati a proteggere habitat e specie di cui agli Allegati I e II (artt. 3-10);
- 2) l'applicazione di una rigorosa tutela su tutto il territorio delle specie di cui all'Allegato IV (artt. 12-13);
- 3) l'applicazione di misure che rendano compatibili le attività di prelievo con la conservazione delle popolazioni delle specie di cui all'Allegato V (artt. 14-15);
- 4) la realizzazione di programmi di monitoraggio sullo stato di conservazione di habitat e specie di interesse comunitario e l'elaborazione periodica di un report contenente (ogni 6 anni) tutte le informazioni relative alle attività svolte (artt. 11 e 17).

La procedura di identificazione dei siti ai sensi dell'art. 4 della Direttiva Habitat prevede che ogni Stato Membro identifichi un proprio elenco di proposti Siti di Importanza Comunitaria (pSIC) sulla base della presenza sia di habitat elencati nell'Allegato I sia di specie elencate nell'allegato II. Per ogni sito individuato deve essere compilata una scheda, il "Formulario Standard Natura 2000", completa di cartografia, in cui sono contenute indicazioni circa il grado di conservazione degli habitat e delle popolazioni animali di interesse comunitario presenti. La scheda riporta una valutazione globale del valore del sito per la conservazione sia degli habitat naturali sia delle specie di flora e fauna, considerando tutti gli aspetti e gli elementi, anche non naturali, che incidono sulla conservazione del sito e sulla realizzazione degli obiettivi della Direttiva.

La Commissione europea, valutate le informazioni pervenute e dopo un processo di consultazione con gli stati membri, adotta le liste dei SIC, una per ogni regione biogeografica in cui è suddivisa l'Unione. In sintesi, dunque, i SIC sono proposti dagli Stati membri per contribuire a mantenere o ripristinare almeno un tipo di habitat naturale di interesse comunitario (vedi All. I) o tutelare almeno una specie animale o vegetale (vedi All. II) e per contribuire al mantenimento della diversità biologica nella regione biogeografica in questione (nel caso italiano: alpina, continentale o mediterranea). La Direttiva prevede che a sua volta lo Stato membro designi, entro sei anni dalla sua selezione, ogni SIC come Zone Speciali di Conservazione (ZSC). Le ZSC sono quindi SIC in cui devono essere stabilite e applicate le misure di conservazione necessarie allo scopo di salvaguardare habitat o specie elencate negli allegati I e II della Direttiva. La designazione avviene secondo quanto previsto dall'art. 4 della Direttiva Habitat e dall'art. 3 comma 2 del D.P.R. 357/97 e s.m.i. e dall'art. 2 del D.M. 17 ottobre 2007. Lo stato di tutela dei SIC prima della loro designazione quali ZSC è chiarito dall'art. 5, paragrafo 5, della Direttiva Habitat, che recita: "Non appena un sito è iscritto nell'elenco... esso è soggetto alle disposizioni dell'articolo 6, paragrafi 2 e 3". Questi paragrafi sanciscono che "gli Stati membri adottano le opportune misure per evitare il degrado degli habitat naturali... nonché la perturbazione delle specie per cui le zone sono state designate" e che "qualsiasi piano o progetto non direttamente connesso e necessario alla gestione del sito ma che possa avere incidenze significative su tale sito... forma oggetto di una opportuna valutazione dell'incidenza che ha sul sito tenendo conto degli obiettivi di conservazione del medesimo".

Peculiarità dell'impostazione di base della Rete Natura 2000 è infatti la visione di aree protette gestite in modo integrato, dove le attività umane non sono escluse per consentire una conservazione della natura, bensì sono valorizzate, sia attraverso il riconoscimento del loro valore storico, in aree in cui la presenza secolare dell'uomo e delle sue attività tradizionali ha permesso lo stabilirsi di un equilibrio tra uomo e natura, sia del loro valore economico e ecologico. Le attività produttive attuali vengono infatti incluse nel concetto di sviluppo sostenibile del territorio, e possono godere, proprio facendo parte di aree di interesse comunitario, di finanziamenti e incentivi europei per la loro crescita sostenibile. La Direttiva Habitat svolge quindi un ruolo fondamentale per creare una rete ecologica

che impedisca l'isolamento delle aree a maggiore naturalità, individuando un sistema di aree di elevata valenza naturalistica in cui venga garantita una gestione del territorio naturale e seminaturale finalizzata alla salvaguardia di specie e habitat, in maniera omogenea in tutti i paesi della Comunità Europea.

- **Direttiva 2009/147/CE "Uccelli"**

La Direttiva 2009/147/CE del Parlamento europeo e del Consiglio del 30 Novembre 2009 concernente la "Conservazione degli uccelli selvatici codifica e sostituisce la precedente Direttiva Uccelli 79/409/CEE. La Direttiva interessa "la conservazione di tutte le specie di uccelli viventi naturalmente allo stato selvatico nel territorio europeo degli Stati membri a cui si applica il trattato. Esso si prefigge la protezione, la gestione e la regolamentazione di tali specie e ne disciplina lo sfruttamento". La direttiva si applica "agli uccelli, alle uova, ai nidi e agli habitat" (art. 1).

L'Allegato I elenca le specie per le quali sono previste misure speciali di conservazione per quanto riguarda l'habitat e l'istituzione di Zone di Protezione Speciale. L'Allegato II elenca le specie cacciabili.

L'Allegato III elenca le specie per le quali la vendita, il trasporto per la vendita, la detenzione per la vendita nonché l'offerta in vendita non sono vietati.

L'art. 3 afferma che "gli Stati membri adottano le misure necessarie per preservare, mantenere o ristabilire per tutte le specie di cui all'articolo 1, una varietà e una superficie sufficiente di habitat" attraverso le seguenti misure:

- a. istituzione di zone di protezione;
- b. mantenimento e sistemazione conforme alle esigenze ecologiche degli habitat situati all'interno e all'esterno delle zone di protezione;
- c. ripristino degli habitat distrutti;
- d. creazione di biotopi.

L'art. 4 recita che "per le specie elencate nell'Allegato I sono previste misure speciali di conservazione per quanto riguarda l'habitat, per garantire la sopravvivenza e la riproduzione di dette specie nella loro area di distribuzione". A tal fine si tiene conto: a) delle specie minacciate di sparizione, b) delle specie che possono essere danneggiate da talune modifiche del loro habitat, c) delle specie considerate rare in quanto la loro popolazione è scarsa o la loro ripartizione locale è limitata, d) di altre specie che richiedono una particolare attenzione per la specificità del loro habitat. L'identificazione e la delimitazione delle Zone di Protezione Speciale (ZPS) è basata interamente su criteri scientifici con l'obiettivo di proteggere i territori più idonei alla conservazione delle specie di uccelli elencate nell'Allegato I della Direttiva Uccelli. I dati sulle ZPS vengono trasmessi alla Commissione dagli Stati membri attraverso l'uso degli stessi Formulare Standard utilizzati per i SIC, completi di cartografie. Gli Stati membri classificano quali "Zone di Protezione Speciale i territori più idonei in numero e in superficie alla conservazione di tali specie ...". Analoghe misure sono previste per le specie migratrici (art. 4 comma 2). Gli Stati membri "adottano misure idonee a prevenire, nelle zone di protezione [suddette] l'inquinamento o il deterioramento dell'habitat, nonché le perturbazioni dannose agli uccelli che abbiano conseguenze significative ...". Al comma 4 dell'art. 4 si rammenta che "gli Stati membri cercheranno inoltre di prevenire l'inquinamento o il deterioramento degli habitat al di fuori di tali zone di protezione". L'art. 5 predispone "le misure necessarie adottate dagli Stati membri per instaurare un regime generale di protezione di tutte le specie di uccelli di cui all'art. 1, che comprenda in particolare il divieto: a) di ucciderli o di catturarli deliberatamente con qualsiasi metodo, b) di distruggere o di danneggiare deliberatamente i nidi e le uova e di asportare i nidi, c) di raccogliere le uova nell'ambiente naturale e di detenerle anche vuote, d) di disturbarli deliberatamente in particolare durante il periodo di riproduzione e di dipendenza, e) di detenere le specie di cui sono vietate la caccia e la cattura". L'art. 6 vieta per tutte le specie di uccelli menzionate nell'art. 1, la vendita, il trasporto per la vendita, la detenzione per la vendita nonché l'offerta in vendita degli uccelli vivi e degli uccelli morti, nonché di qualsiasi parte o prodotto ottenuto dall'uccello, facilmente riconoscibili".

2.1.1 Recepimenti attuativi delle Direttive "Habitat" ed "Uccelli" nella legislazione nazionale

La Direttiva Habitat è stata recepita dallo Stato Italiano con D.P.R. 8 settembre 1997, n. 357 "Regolamento recante attuazione della direttiva 92/43/CEE relativa alla conservazione degli habitat

naturali e seminaturali, nonché della flora e della fauna selvatiche". Successivamente il suddetto DPR è stato modificato dal D.P.R. n. 120 del 12 marzo 2003 "Regolamento recante modifiche ed integrazioni al decreto del Presidente della Repubblica 8 settembre 1997, n. 357, concernente attuazione della Direttiva 92/43/CEE relativa alla conservazione degli habitat naturali e seminaturali, nonché della flora e della fauna selvatiche", chiarisce e approfondisce in particolare l'art. 5 del D.P.R. 357/97 relativo alla Valutazione di incidenza. Il regolamento sancisce l'obbligo di sottoporre a procedura di valutazione di incidenza tutti gli strumenti di pianificazione, i progetti o le opere che possono avere una incidenza sui siti di interesse comunitario e zone speciali di conservazione. Anche gli allegati A e B del D.P.R. 357/97 sono stati successivamente modificati dal D.M. 20 gennaio 1999 "Modificazioni degli allegati A e B del decreto del Presidente della Repubblica 8 settembre 1997, n. 357, in attuazione della direttiva 97/62/CE del Consiglio, recante adeguamento al progresso tecnico e scientifico della Direttiva 92/43/CEE". Il D.M. 11 giugno 2007 "Modificazioni agli allegati A, B, D ed E al decreto del Presidente della Repubblica 8 settembre 1997, n. 357, e successive modificazioni, in attuazione della direttiva 2006/105/CE del Consiglio del 20 novembre 2006, che adegua le direttive 73/239/CEE, 74/557/CEE e 2002/83/CE in materia di ambiente, a motivo dell'adesione della Bulgaria e della Romania" modifica nuovamente gli allegati del D.P.R. 8 settembre 1997, n. 357, al fine di recepire le modifiche apportate dalla Direttiva 2006/105/CE.

La Direttiva Uccelli è stata recepita dallo Stato Italiano con la Legge n. 157 del 1992 (art. 1) e s.m.i. a seguito delle modifiche introdotte dalla L. n. 96 del 4 giugno 2010. Come indicato dall'art. 6 del Regolamento di attuazione della Direttiva Habitat (D.P.R. 357/97), gli obblighi derivanti dall'art. 4 (misure di conservazione per le ZSC e all'occorrenza redazione di opportuni piani di gestione) e dall'art. 5 (valutazione di incidenza), sono applicati anche alle Zone di Protezione Speciale individuate ai sensi della Direttiva Uccelli.

L'individuazione dei siti della Rete Natura 2000 è avvenuta in Italia da parte delle singole Regioni e Province autonome con il progetto Life Natura "Bioitaly" (1995/1996), cofinanziato dalla Commissione Europea e coordinato a livello nazionale dal Ministero dell'Ambiente con il contributo di numerosi partner. Il Decreto Ministeriale 3 aprile 2000 "Elenco dei siti di importanza comunitaria e delle zone di protezione speciale, individuati ai sensi delle direttive 92/43/CEE e 79/409/CEE" (G.U. n.95 del 22 Aprile 2000) del Ministero dell'Ambiente ha istituito l'elenco nazionale dei SIC e della ZPS. Da allora diversi sono stati gli aggiornamenti delle liste nazionali adottate poi dalla Commissione. L'elenco aggiornato dei SIC, delle ZSC e delle ZPS per le diverse regioni biogeografiche che interessano l'Italia è aggiornato e pubblicato sul sito internet del Ministero dell'Ambiente e della Tutela del Territorio e del Mare, oggi denominato Ministero dell'Ambiente e della Sicurezza Energetica.

2.2 La gestione della Rete Natura 2000

L'istituzione dei siti della RN2000 comporta l'impegno, da parte delle autorità competenti (Enti Gestori) a gestirle di conseguenza, ad esempio attraverso la realizzazione di specifici piani di gestione e garantendo il mantenimento di un soddisfacente stato di conservazione degli habitat e delle specie di interesse comunitario in esse presenti. Qualora tali disposizioni non vengano rispettate, la Commissione può attivare una "procedura di infrazione" nei confronti dello stato membro, assumendo quindi un ruolo incisivo nelle politiche interne di ogni singolo Paese.

In particolare, l'Art. 6 della Direttiva è il riferimento che dispone previsioni in merito al rapporto tra conservazione e attività socio economiche all'interno dei siti della Rete Natura 2000, e riveste un ruolo chiave per la conservazione degli habitat e delle specie ed il raggiungimento degli obiettivi previsti. L'Articolo 6 stabilisce, in quattro paragrafi, il quadro generale per la conservazione e la gestione dei Siti che costituiscono la rete Natura 2000, fornendo tre tipi di disposizioni: propositive, preventive e procedurali. Esso, infatti, prevede che:

1. Per le zone speciali di conservazione, gli Stati membri stabiliscono le misure di conservazione necessarie che implicano all'occorrenza appropriati piani di gestione specifici o integrati ad altri piani di sviluppo e le opportune misure regolamentari, amministrative o contrattuali che siano conformi alle esigenze ecologiche dei tipi di habitat naturali di cui all'allegato I e delle specie di cui all'allegato II presenti nei siti.

2. Gli Stati membri adottano le opportune misure per evitare nelle zone speciali di conservazione il degrado degli habitat naturali e degli habitat di specie nonché la perturbazione delle specie per cui le zone sono state designate, nella misura in cui tale perturbazione potrebbe avere

conseguenze significative per quanto riguarda gli obiettivi della presente direttiva. ‘

3. Qualsiasi piano o progetto non direttamente connesso e necessario alla gestione del sito ma che possa avere incidenze significative su tale sito, singolarmente o congiuntamente ad altri piani e progetti, forma oggetto di una opportuna valutazione dell'incidenza che ha sul sito, tenendo conto degli obiettivi di conservazione del medesimo. Alla luce delle conclusioni della valutazione dell'incidenza sul sito e fatto salvo il paragrafo 4, le autorità nazionali competenti danno il loro accordo su tale piano o progetto soltanto dopo aver avuto la certezza che esso non pregiudicherà l'integrità del sito in causa e, se del caso, previo parere dell'opinione pubblica.

4. Qualora, nonostante conclusioni negative della valutazione dell'incidenza sul sito e in mancanza di soluzioni alternative, un piano o progetto debba essere realizzato per motivi imperativi di rilevante interesse pubblico, inclusi motivi di natura sociale o economica, lo Stato membro adotta ogni misura compensativa necessaria per garantire che la coerenza globale di Natura 2000 sia tutelata. Lo Stato membro informa la Commissione delle misure compensative adottate. Qualora il sito in causa sia un sito in cui si trovano un tipo di habitat naturale e/o una specie prioritari, possono essere adottate soltanto considerazioni connesse con la salute dell'uomo e la sicurezza pubblica o relative a conseguenze positive di primaria importanza per l'ambiente ovvero, previo parere della Commissione, altri motivi imperativi di rilevante interesse pubblico.

2.2.1 Documenti di riferimento

La Commissione Europea ed il Ministero dell'Ambiente hanno redatto negli anni diverse Linee Guida con valenza di supporto tecnico-normativo e per l'interpretazione di alcuni concetti chiave della normativa comunitaria. "Linee guida per la gestione dei Siti Natura 2000", DM 3 settembre 2002 del Ministero dell'Ambiente e della Tutela del Territorio, Servizio Conservazione della Natura;

- "Manuale per la redazione dei Piani di gestione dei Siti Natura 2000", Ministero dell'Ambiente e della Tutela del Territorio, Servizio Conservazione della Natura.
- "Gestione dei siti Natura 2000 - Guida all'interpretazione dell'articolo 6 della direttiva 92/43/CEE (direttiva Habitat).

Quest'ultimo scaricabile all'indirizzo [https://eur-lex.europa.eu/legal-content/EN/TXT/?qid=1548663172672&uri=CELEX:52019XC0125\(07\)](https://eur-lex.europa.eu/legal-content/EN/TXT/?qid=1548663172672&uri=CELEX:52019XC0125(07)), sostituisce la versione originale della guida pubblicata nell'aprile 2000.

2.3 Convenzioni internazionali

- Convenzione di Washington sul commercio internazionale delle specie di fauna e flora selvatiche minacciate di estinzione, sottoscritta a Washington il 3 Marzo 1973, emendata a Bonn, il 22 Giugno 1979. Disciplina il Commercio Internazionale delle specie di fauna e flora selvatiche minacciate di estinzione, quale strumento di conservazione attraverso una utilizzazione sostenibile.
- Convenzione di Bonn. Convenzione internazionale per la tutela delle specie migratrici sottoscritta a Bonn il 23 giugno 1979. Le parti contraenti della Convenzione riconoscono l'importanza della conservazione delle specie migratrici e affermano la necessità di rivolgere particolare attenzione alle specie il cui stato di conservazione sia sfavorevole. È stata ratificata in Italia con legge n. 42 del 25/01/1983 (Suppl. ord. G.U. 18 febb. 1983, n.48).
- Convenzione di Berna relativa alla conservazione della vita selvatica e dell'ambiente naturale in Europa, sottoscritta a Berna il 19 novembre 1979. La Convenzione riconosce l'importanza degli habitat naturali ed il fatto che flora e fauna selvatiche costituiscano un patrimonio naturale che va preservato e trasmesso alle generazioni future ed impone agli Stati che l'hanno ratificata di adottare leggi e regolamenti onde provvedere a proteggere specie della flora e fauna selvatiche (in particolare quelle enumerate nell'allegato I che comprende un elenco di "specie della flora particolarmente protette"). In base all'art. 4 la tutela si estende anche agli habitat che le ospitano nonché ad altri habitat minacciati di scomparsa. In base all'art. 5 è vietato cogliere, collezionare, tagliare o sradicare intenzionalmente le piante in all. I; è altresì vietata la detenzione o la commercializzazione di dette specie. L'all. II Include le specie di fauna per cui è vietata: la cattura, la detenzione, l'uccisione, il deterioramento o la distruzione dei siti di riproduzione o riposo, molestarle intenzionalmente, la distruzione o la raccolta e detenzione di uova e la detenzione e il commercio di animali vivi o morti, imbalsamati, nonché parti e prodotti derivati. La

- Convenzione è stata ratificata in Italia con legge n. 503 del 05/08/81.
- EUROBATS. Accordo sulla conservazione delle popolazioni di pipistrelli europei, firmato a Londra il 4 dicembre 1991 ed integrato dal I e II emendamento, adottati dalla Riunione delle Parti a Bristol rispettivamente il 18-20 luglio 1995 ed il 24-26 luglio 2000. Discende dall'applicazione dell'articolo IV, paragrafo 3, della Convenzione sulla conservazione della specie migratorie appartenenti alla fauna selvatica. L'Italia ha aderito con legge n. 104 del 27/05/2005.
 - Direttiva 2000/60/CE. La Direttiva "Acque" istituisce un quadro d'azione comunitaria per la protezione delle acque superficiali interne, delle acque di transizione, delle acque costiere e di quelle sotterranee. L'insieme delle misure adottate mira, oltre ad altri obiettivi generali, a: impedire un ulteriore deterioramento, proteggere e migliorare lo stato degli ecosistemi acquatici e degli ecosistemi terrestri e delle zone umide direttamente dipendenti dagli ecosistemi acquatici sotto il profilo del fabbisogno idrico; rafforzare la protezione e il miglioramento dell'ambiente acquatico, anche attraverso misure specifiche per la graduale riduzione degli scarichi, delle emissioni e delle perdite di sostanze prioritarie e l'arresto o la graduale eliminazione degli scarichi, delle emissioni e delle perdite di sostanze pericolose prioritarie.
 - Direttiva 2004/35/CE. Direttiva sulla responsabilità ambientale in materia di prevenzione e riparazione del danno ambientale. La direttiva istituisce un quadro di responsabilità ambientale basato sul principio "chi inquina paga" per prevenire e riparare i danni ambientali, definiti come danni, diretti o indiretti, arrecati all'ambiente acquatico, alle specie e agli habitat naturali protetti a livello comunitario o contaminazioni, dirette o indirette, dei terreni che creano un rischio significativo per la salute umana. Il principio di responsabilità si applica ai danni ambientali e alle minacce imminenti di danni qualora risultino da attività professionali, laddove sia possibile stabilire un rapporto di causalità tra il danno e l'attività in questione. La direttiva stabilisce inoltre le modalità di prevenzione e di riparazione dei danni.

2.4 Normativa nazionale

Legge 394 del 06/12/1991 "Legge quadro sulle aree protette"

La legge quadro sulle aree protette, in attuazione degli articoli 9 e 32 della Costituzione e nel rispetto degli accordi internazionali, detta principi fondamentali per l'istituzione e la gestione delle aree naturali protette, al fine di garantire e di promuovere, in forma coordinata, la conservazione e la valorizzazione del patrimonio naturale del paese. La Legge quadro si propone, dunque, di regolamentare, in modo coordinato ed unitario, l'assetto istituzionale relativo alla programmazione, realizzazione, sviluppo e gestione delle aree protette classificate in: parchi nazionali; parchi naturali regionali; riserve naturali; aree marine protette. La legge stabilisce inoltre quali siano gli organi amministrativi e gli strumenti attuativi di pianificazione e di gestione, il piano per il parco e il piano pluriennale economico e sociale per la promozione delle attività compatibili. *Legge 157 dell'11/02/92 "Norme per la protezione della fauna omeoterma e per il prelievo venatorio"*.

La Legge stabilisce che la fauna selvatica presente entro lo Stato italiano è patrimonio indisponibile dello Stato. L'esercizio dell'attività venatoria viene consentito purché non contrasti con l'esigenza di conservazione della fauna selvatica e non arrechi danno effettivo alle produzioni agricole. A tal fine le regioni devono emanare norme relative alla gestione ed alla tutela di tutte le specie della fauna selvatica in conformità alla presente legge, alle convenzioni internazionali ed alle direttive comunitarie.

DPR 357 dell'8/09/1997 (come modificato dal D.P.R. 120 del 13/03/2003) "Regolamento recante attuazione della direttiva 92/43/CEE relativa alla conservazione degli habitat naturali e seminaturali, nonché della flora e della fauna selvatiche" citato in dettaglio nei precedenti paragrafi.

Decreto del Ministro dell'Ambiente 3 aprile 2000 e s.m.i.

Il presente decreto indica l'elenco dei Siti di Importanza Comunitaria e delle zone di protezione speciali, individuati ai sensi delle direttive 92/43/CEE e 79/409/CEE.

Decreto del Ministro dell'Ambiente 3 settembre 2002

Con il Decreto sono state emanate le "Linee guida per la gestione dei siti Natura 2000", finalizzate all'attuazione della strategia comunitaria e nazionale rivolta alla salvaguardia della natura e della biodiversità, oggetto delle Direttive comunitarie Habitat (92/43/CEE) e Uccelli (79/409/CEE).

Legge del 3 ottobre 2002, n. 221 "Integrazioni alla legge 11 febbraio 1992, n. 157, in materia di protezione della fauna selvatica e di prelievo venatorio, in attuazione dell'articolo 9 della direttiva 79/409/CEE". (GU n. 239 del 11 ottobre 2002).

D. Lgs del 22 gennaio 2004, n. 42 recante il "Codice dei beni culturali e del paesaggio, ai sensi dell'articolo 10 della legge 6 luglio 2002, n. 137"

DM 25 marzo 2005 "Gestione e misure di conservazione delle Zone di protezione speciale (ZPS) e delle Zone speciali di conservazione (ZSC)" annulla la Deliberazione del 2 dicembre 2006 del Ministero dell'Ambiente "Approvazione dell'aggiornamento, per l'anno 1996, del programma triennale per le aree naturali protette 1994-1996" e chiarisce le misure di salvaguardia da applicare alle ZPS e alle ZSC.

D. Lgs. n. 152/2006 del 3 aprile 2006 "Norme in materia ambientale" e ss.mm.ii., contiene le strategie volte alla semplificazione della normativa di settore. Si compone di cinque testi unici per la disciplina di: VIA-VAS e IPPC; Difesa suolo, lotta alla desertificazione, tutela delle acque e gestione delle risorse idriche; Rifiuti e bonifiche; Danno ambientale; Tutela dell'aria. La normativa di riferimento per la gestione dei siti Natura 2000 resta invariata. *Legge del 27 dicembre 2006, n. 296* "Disposizioni per la formazione del bilancio annuale e pluriennale dello Stato", art. 1 comma 1226 "Misure di conservazione degli habitat naturali".

DM 17 ottobre 2007 "Criteri minimi uniformi per la definizione di misure di conservazione relative a Zone speciali di conservazione (ZSC) e a Zone di protezione speciale (ZPS)".

DM 22 gennaio 2009 "Modifica del decreto 17 ottobre 2007, concernente i criteri minimi uniformi per la definizione di misure di conservazione relative a Zone Speciali di Conservazione (ZSC) e Zone di Protezione Speciale (ZPS).

DM del 14 marzo 2011 "Quarto elenco aggiornato dei siti di importanza comunitaria per la regione biogeografica mediterranea in Italia ai sensi della direttiva 92/43/CEE".

2.5 Normativa regionale

Oltre alle Direttive già citate e alle relative norme attuative a livello nazionale si riportano i seguenti riferimenti normativi regionali:

D.G.R. n. 1000 del 4 novembre 2002 recante "Approvazione linee di indirizzo progetto integrato strategico Rete ecologica regionale - POR 2000-2006. Misura 1.10".

D.G.R. n. 759 del 30 settembre 2003, approvazione dell'esecutivo del Progetto Integrato Strategico - Rete Ecologica Regionale per l'attuazione della misura 1.10 Rete Ecologica del POR Calabria 2000-2006.

L.R. n.10 del 14/07/2003 recante "Norme in materia di aree protette", la quale detta norme per l'istituzione e la gestione delle aree protette della Calabria al fine di garantire e promuovere la conservazione e la valorizzazione delle aree di particolare rilevanza naturalistica della Regione, nonché il recupero ed il restauro ambientale di quelle degradate. *[Di particolare interesse risulta l'art. 30 comma 9, secondo il quale: "In conformita` alla presente legge, i siti individuati sul territorio calabrese sulla base del loro valore naturalistico e della rarita` delle specie presenti, assurti a proposta SIC ai sensi del D.M. 3 aprile 2000, a Zone di Protezione Speciali (ZPS), a siti di interesse nazionale (SIN) ed a siti di interesse regionale (SIR) ai sensi delle direttive 92/43 CEE e 79/409 CEE, dando vita alla rete europea denominata «Natura 2000», vengono iscritti nel Registro Ufficiale delle aree protette della Regione Calabria."].*

D.G.R. n. 607 del 27/06/2005: "Disciplinare – Procedura sulla Valutazione di Incidenza - Direttiva 92/43/CEE «Habitat» recante «conservazione degli habitat naturali e seminaturali, nonché della flora e della fauna selvatica», recepita dal D.P.R. 357/97 e s.m.i. – Direttiva 79/409/CEE «Uccelli» recante «conservazione dell'avifauna selvatica»".

Decreto n. 1555 del 16 febbraio 2005, la Regione Calabria approva la "Guida alla redazione dei Piani di Gestione dei Siti natura 2000". Il documento, redatto dal gruppo di lavoro «Rete Ecologica» della Task Force del Ministero dell'Ambiente e della Tutela del Territorio a supporto dell'Autorita` Regionale Ambientale e dall'Osservatorio Regionale Rete Ecologica del Dipartimento Ambiente della Regione Calabria, ha la finalità di fornire una guida alle amministrazioni provinciali, ed eventualmente ai diversi attori locali coinvolti sia nella pianificazione e nella programmazione

territoriale che nell'implementazione di interventi in ambiti afferenti alla Rete Natura 2000, per la stesura dei Piani di Gestione (PdG) delle aree sottoposte a tutela ai sensi della direttiva 92/43/CEE. D.G.R. 948/2008 recante adozione dei Piani di Gestione dei Siti di Importanza Comunitaria (SIC) i cui territori sono ubicati all'esterno delle aree protette istituite ai sensi della L. 394/91 e smi e L.R. n. 10/2003 e smi, pari a 112. Tale provvedimento, tra l'altro, designa le Amministrazioni provinciali quali Enti di gestione dei siti Natura 2000 compresi nel territorio provinciale di appartenenza e non inclusi all'interno delle aree protette di cui alla citata L. 394/91 e smi.

D.G.R. n. 816 del 3 novembre 2008, "Revisione del sistema Regionale delle ZPS (Direttiva 79/409 CEE «Uccelli» recante «conservazione dell'avifauna selvatica» e Direttiva 92/43 CEE «Habitat» relativa alla «conservazione degli habitat naturali e seminaturali, nonché della flora e della fauna selvatica» - Adempimenti - D.G.R. n. 350 del 5/5/2008 - Parere IV Commissione «Assetto, Utilizzazione del Territorio e Protezione dell'Ambiente» Consiglio regionale prot. N. 230/8 leg. Del 18/9/2008 (BURC n. 23 del 1 dicembre 2008)

D.G.R. n. 16 del 6 novembre 2009, "Regolamento della Procedura di Valutazione di Incidenza (Direttiva 92/43/CEE «Habitat» relativa alla conservazione degli habitat naturali e seminaturali, nonché della flora e della fauna selvatiche e Direttiva «Uccelli» relativa alla conservazione dell'avifauna) e modifiche ed integrazioni al Regolamento Regionale n. 3/2008 del 4/8/2008 e al Regolamento Regionale n. 5/2009 del 14/5/2009".

D.G.R. n. 749 del 04/11/2009: Approvazione Regolamento della Procedura di Valutazione di Incidenza (Direttiva 92/43/CEE «Habitat» relativa alla conservazione degli habitat naturali e seminaturali, nonché della flora e della fauna selvatiche e Direttiva «Uccelli» relativa alla conservazione dell'avifauna e modifiche ed integrazioni al Regolamento regionale n. 3/2008 del 4/8/2008 e al Regolamento regionale n. 5/2009 del 14/5/2009.

D.G.R. n. 845 del 21.12.2010 recante "Approvazione Strategia Regionale per la biodiversità" rappresenta l'atto con cui la Regione si pone l'obiettivo di dare attuazione all'invito del Consiglio Europeo di far diventare la biodiversità una priorità nei processi di pianificazione regionale. L'elaborazione di una Strategia Regionale per la Biodiversità si colloca nell'ambito degli impegni assunti dalla Regione Calabria per arrestare la perdita di biodiversità entro il 2020 e favorire la necessaria integrazione tra gli obiettivi di sviluppo regionale e gli obiettivi di conservazione dell'ambiente, intesi come interagenti e inseparabili.

D.G.R. n. 579 del 16-12-2011 con il quale la Regione ha costituito presso il Dipartimento Ambiente "l'Osservatorio regionale per la biodiversità".

D.G.R. n. 377 del 22 Agosto 2012, approvazione del Quadro Territoriale Regionale Paesaggistico della Regione Calabria.

L.R. n. 26 del 30 maggio 2013, "Modifiche ed integrazioni alla legge regionale 17 maggio 1996, n. 9 «Norme per la tutela e la gestione della fauna selvatica e l'organizzazione del territorio ai fini della disciplina programmata dell'esercizio venatorio»".

D.G.R. n. 501 del 30 Dicembre 2013 è stato approvato, in attuazione all'art. 8bis, comma 4, della legge Regionale nr. 19/2002 e s.m.i. "Norme per la tutela, governo ed uso del territorio" –Legge Urbanistica della Calabria, il Documento per la Politica del Paesaggio in Calabria.

D.G.R. n. 15 del 16-01-2014 mediante il quale sono stati riproiettati i SIC (Siti di Importanza Comunitaria) individuati ai sensi della direttiva 92/43/CEE, codificati in Calabria, ma sconfinanti nel territorio della Basilicata. Il provvedimento ridefinisce i perimetri delle aree Sic nel senso di attestare questi ultimi lungo il confine amministrativo della regione Calabria. Inoltre è stato eliminato il SIC cod. IT931016 "Pozze di Serra Scorzillo", coerentemente a quanto stabilito nel verbale del 09-08-2012 tra Mattm, regioni Basilicata e Calabria, perché non più significativo e coerente per la Rete, infatti le aree umide per cui il sito era stato istituito rimangono interamente in Basilicata che ha già provveduto con la DGR 86/2013 ad istituire il SIC IT9210146 "Pozze di Serra Scorzillo" avente superficie di 25,62 ettari, superiore a quella del preesistente omonimo sito. DGR n. 117 del 08-04-2014 è stata approvata la proposta di perimetrazione relativa alla revisione del sistema regionale delle Zone di Protezione Speciale (ZPS).

DGR N. 462 del 12.11.2015 Presa d'atto dei perimetri e dei formulari Standard dei siti Rete Natura 2000 sono stati riproiettati i SIC (Siti di Importanza Comunitaria) individuati ai sensi della direttiva 92/43/CEE, codificati in Calabria. Con tale delibera la Regione Calabria ha istituito 178 Siti di Importanza Comunitaria, per una superficie a terra pari a 70.197 ha e una superficie a mare pari a 20.251 ha.

Piano di Gestione della Zona Speciale di Conservazione "Monte Femminamorta" (IT9320115)

DGR del 19/07/2016 n. 277, 279, 280, 322, 323 e successive DGR del 09/08/2016 n.322, 323ai sensi dall'articolo 4 della Direttiva Habitat e dall'art 3 comma 2 del D.P.R. 357/97 e s.m.i. e dall'art. 2 del DM 17 ottobre 2007 la Regione Calabria ha provveduto alla designazione delle Zone Speciali Di Conservazione (ZSC) dei siti di importanza comunitaria (SIC) ricadenti nella Provincia di Cosenza, Reggio Calabria, Parco Nazionale del Pollino, Parco Naturale Regionale delle Serre nella Provincia di Vibo Valentia e Provincia di Catanzaro ed all'adozione delle relativemisure di conservazione sito specifiche.

Il MATTM con DM del 12/4/2016, DM del 27/06/2017 e DM del 10/04/2018 ha provveduto ad adottare l'intesa con la stessa Regione e designare le Zone Speciali di Conservazione.

Con intesa 28 novembre 2019 ai sensi dell'art. 8, comma 6, della legge 5 giugno 2003, n. 131, tra il Governo, le regioni e le Province autonome di Trento e Bolzano sono state adottate le Linee guida nazionali per la Valutazione di incidenza - direttiva 92/43/CEE «Habitat» art. 6, paragrafi3 e 4.

3 QUADRO CONOSCITIVO

3.1 Descrizione fisico territoriale

3.1.1 Inquadramento territoriale del Sito

Codice identificativo Natura 2000: IT9320115

Denominazione esatta del Sito: Monte Femminamorta

Tipologia: Zona Speciale di conservazione (ZSC)

Atto istitutivo ZSC: DM 12/04/2016 - G.U. 97 del 27-04-2016

Superficie (ha): 722.0

Regione biogeografica: Mediterranea

Latitudine (gradi decimali): 39.109444 - **Longitudine (gradi decimali):** 16.671389

Altitudine minima, media e massima (m s.l.m.): 1.189 m; 1.530 m; 1.723 m

Province, relative superfici e percentuali del sito occupate: CZ (249.95 ha; 34.7%), KR (471.64; 65,4%)

Comuni, relative superfici e percentuali del sito occupate: Mesoraca (471,64 ha; 65,4%), Petronà (249,95 ha; 34,7%)

Inquadramento geografico e caratteristiche generali: Il Monte Femminamorta rappresenta uno dei rilievi maggiori del settore meridionale della Sila (Sila Piccola di Catanzaro). La ZSC presenta una forma romboidale con lediagonali orientate da nord a sud e da est a ovest, con il lato di nord/ovest e di nord/est che seguono l'andamento del torrente Soleo mantenendosi, però, ad una certa distanza da questo. Il confine di sud/est e, in parte, di sud/ovest segue l'alveo del torrente Ritorto, un affluente in destra idrografica del torrente Soleo. Negli altri casi si adatta abbastanza fedelmente alle curve di livello o alle linee di cresta.

L'area è dominata esclusivamente da rocce appartenenti al complesso igneo-metamorfico di paragneiss e scisti biotitici con granati di età paleozoica (Queste rocce sono intensamente alterate e tettonizzate).

Il sistema idrografico è rappresentato nel settore meridionale dal torrente Ritorto e dagli altri corsi d'acqua minori che in esso confluiscono in sinistra idrografica, e dal torrente Soleo nella parte settentrionale con i suoi affluenti in destra idrografica. La presenza di questi corsi d'acqua condiziona anche tutta la morfologia. Le pendenze sono, in generale, piuttosto elevate, e tendono ad aumentare significativamente in prossimità dei numerosi torrenti. Nel settore di nord/est prospiciente il torrente Soleo, prevalgono i versanti rivolti a nord/est, mentre in quello nord/occidentale l'esposizione prevalente è nord/ovest, con variazioni locali legate alla presenza di numerosi valloni percorsi dagli affluenti del Soleo. Le aree che ricadono nel bacino del torrente Ritorto, invece, presentano macroesposizione sud/est con variazioni locali legate alla presenza del torrente Ritorto e dei suoi numerosi affluenti.

I versanti sono poco acclivi e sono solcati dagli affluenti del Torrente Ritorto che scorre da sud-ovest verso nord-est. L'area è caratterizzata da foreste di Faggio e Abete bianco ben conservate, e valloni profondi con habitat umidi particolarmente interessanti. Dal punto di vista bioclimatico il sito appartiene alla fascia submediterranea superiore della regione temperata, con regime oceanico.

Specificità: Il Monte Femminamorta rappresenta una delle aree a più alta naturalità della Sila, con estese foreste con Faggio e Abete bianco e formazioni ad *Acer lobelii* sui pendii più ripidi in ottimo stato di conservazione. Nei valloni umidi si rinvengono interessanti fitocenosi igrofile.

Figura 2 – Mappa della ZSC "Monte Femminamorta" (IT9320115)



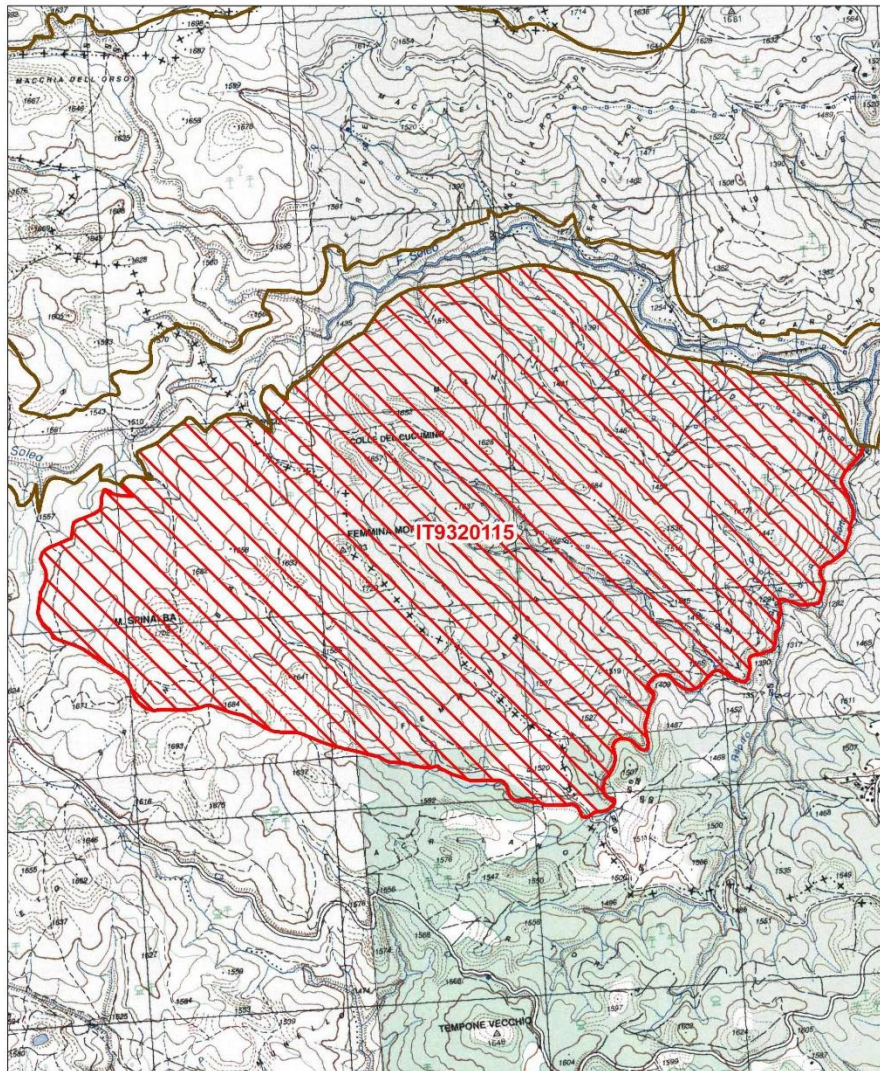
MINISTERO DELL'AMBIENTE
E DELLA TUTELA DEL TERRITORIO E DEL MARE

Regione: Calabria

Codice sito: IT9320115

Superficie (ha): 722

Denominazione: Monte Femminamorta




Data di stampa: 17/10/2012

0 0,3 0,6 Km

Scala 1:25.000



Legenda

 sito IT9320115

 altri siti

Base cartografica: IGM 1:25'000

Fonte: Ministero dell'Ambiente e della Sicurezza Energetica

3.1.2 Inquadramento climatico

Per la definizione delle caratteristiche del clima nell'area dove ricade la ZSC Monte Femminamorta è possibile fare riferimento alle stazioni termo-pluviometriche di Trepidò e Villaggio Mancuso (Tabelle 1, 3), poste a quote inferiori rispetto alla ZSC e abbastanza distanti da questa. È quindi opportuno completare queste osservazioni con i valori calcolati mediante le regressioni quota/temperatura proposte da Ciancio (1973) per la regione Calabria (Tabella 2) e con le indicazioni desumibili dalle carte delle isoterme e delle isoiete (Ciancio, 1973).

Il clima secondo la classificazione di De Martonne rientra fra i climi temperato freddi e secondo de Philippis nella varietà con estate fresca, sempre più o meno siccitosa. Secondo la classificazione di Rivaz–Martinez l'area è ascrivibile alla regione temperata e ricade nell'orizzonte euclino superiore, ombrotipo iperumido superiore. Secondo la classificazione fitoclimatica di Pavari rientra nella zona del *Fagetum*. Inoltre, i popolamenti possono essere inquadrati nel cingolo *Fagus-Abies* di Schmid.

Il diagramma ombrotermico di Bagnouls e Gausson evidenzia la presenza di un periodo siccitoso abbastanza limitato come durata e intensità e uno piuttosto prolungato in cui si possono verificare gelate, da settembre a maggio compresi (Figura 1).

Figura 3 –Diagramma ombrotermico di Bagnouls e Gausson. Stazioni termopluviometriche di Trepidò e Villaggio Mancuso

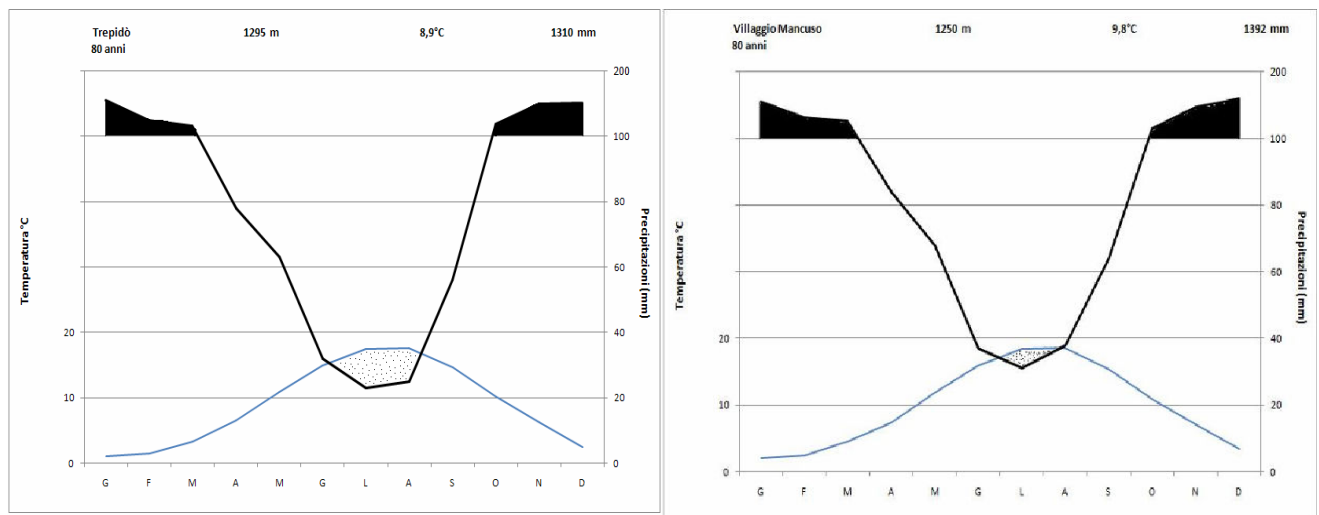


Tabella 1 - Temperatura media mensile e annua.

Stazione	Quota	A.oss	G	F	M	A	M	G	L	A	S	O	N	D	Anno
Trepido'	1295	80	1,0	1,4	3,3	6,5	10,8	14,9	17,5	17,6	14,6	10,2	6,3	2,4	8,9
Villaggio Mancuso	1250	40	2,0	2,5	4,5	7,4	11,8	15,9	18,4	18,6	15,3	10,9	7,1	3,5	9,8

Tabella 2 - Dati di temperatura stimati alle diverse quote

Quota (m s/m)	Temperatura media mensile (°C)												
	G	F	M	A	M	G	L	A	S	O	N	D	anno
1150	2,2	2,8	4,7	7,8	11,7	16+, 0	18,4	18,6	15,6	11,4	7,8	4,0	10,1
1250	1,4	2,0	4,0	7,1	11,1	15,3	17,7	17,9	14,9	10,6	7,0	3,3	9,4
1350	0,7	1,3	3,2	6,4	10,4	14,6	17,0	17,2	14,2	9,9	6,3	2,5	8,7
1450	-0,1	0,6	2,5	5,8	9,8	14,0	16,3	16,5	13,4	9,1	5,6	1,8	7,9
1550	-0,8	-0,2	1,8	5,1	9,1	13,3	15,6	15,8	12,7	8,4	4,9	1,1	7,2
1650	-1,6	-0,9	1,1	4,4	8,4	12,6	14,9	15,1	12	7,6	4,2	0,3	6,5
1750	-2,4	-1,7	0,4	3,7	7,8	12,0	14,2	14,4	11,2	6,9	3,4	-0,4	5,8

Fonte: Ciancio, 1973

Tabella 3 - Temperature caratteristiche stimate alle diverse quote

Quota (m s/m)	Temperatura (°C)								
	media annua	media mese		minime mese		massime mese		minima assoluta	massima assoluta
		più freddo	più caldo	più freddo	più caldo	più freddo	più caldo		
1150	10,1	1,4	19,4	-1,6	13,1	4,5	25,1	-13,6	36,0
1250	9,4	0,7	18,7	-2,4	12,3	3,7	24,5	-14,6	35,4
1350	8,7	-0,1	18,0	-3,1	11,6	2,9	23,8	-15,5	34,8
1450	7,9	-0,9	17,3	-3,8	10,8	2,1	23,2	-16,4	34,1
1550	7,2	-1,6	16,7	-4,5	10,1	1,3	22,5	-17,3	33,5
1650	6,5	-2,4	16,0	-5,3	9,3	0,5	21,9	-18,2	32,9
1750	5,8	-3,2	15,3	-6,0	8,6	-0,3	21,2	-19,1	32,2

Fonte: Ciancio, 1973

3.1.3 Geologia e pedologia

Dal punto di vista geologico l'area è piuttosto omogenea. I tipi litologici sono costituiti da un complesso igneo-metamorfico di paragneiss e scisti biotitici a grana da fine a grossolana, spesso con granati visibili a occhio nudo, in associazione con vene o segregazioni di rocce granitiche. Si tratta di rocce consistenti e resistenti all'erosione, con una permeabilità piuttosto bassa, che aumenta nelle zone di fatturazione (CasMez, 1973).

I suoli sono ascrivibili al grande gruppo dei *Dystrudepts* secondo la classificazione americana (*Soil Taxonomy*, 1999), tipici di aree con morfologia piuttosto aspra e di versanti da moderatamente a fortemente acclivi, spesso solcati da alvei profondamente incisi, ad andamento rettilineo, percorsi da torrenti con portata sufficientemente regolare nel corso dell'anno. Sono da sottili a moderatamente profondi, lo scheletro è comune o frequente e per cui la tessitura è grossolana. Sono caratterizzati da un orizzonte superficiale di colore scuro, soffice, ricco di sostanza organica e desaturato. Hanno reazione acida. Il pedoclima udico, anche in caso di riserva idrica limitata, garantisce una buona copertura vegetale, che attenua notevolmente i rischi di erosione e favorisce l'accumulo di sostanza organica nell'orizzonte superficiale (ARSSA, 2003).

3.1.4 Uso del Suolo

La "Carta dell'uso del suolo" rappresenta un supporto conoscitivo importante per le attività di pianificazione territoriale. Essa consente infatti tanto l'individuazione della distribuzione e dell'entità delle varie destinazioni d'uso, quanto la costruzione di un quadro sintetico dei rapporti fra i vari usi del suolo. La cartografia è stata realizzata attraverso l'utilizzo integrato della fotointerpretazione e dei recenti studi e rilievi effettuati durante l'attività di monitoraggio delle ZSC realizzate nel sito. Per la classificazione delle tipologie d'uso è stata utilizzata la legenda CORINE Land Cover (CLC)

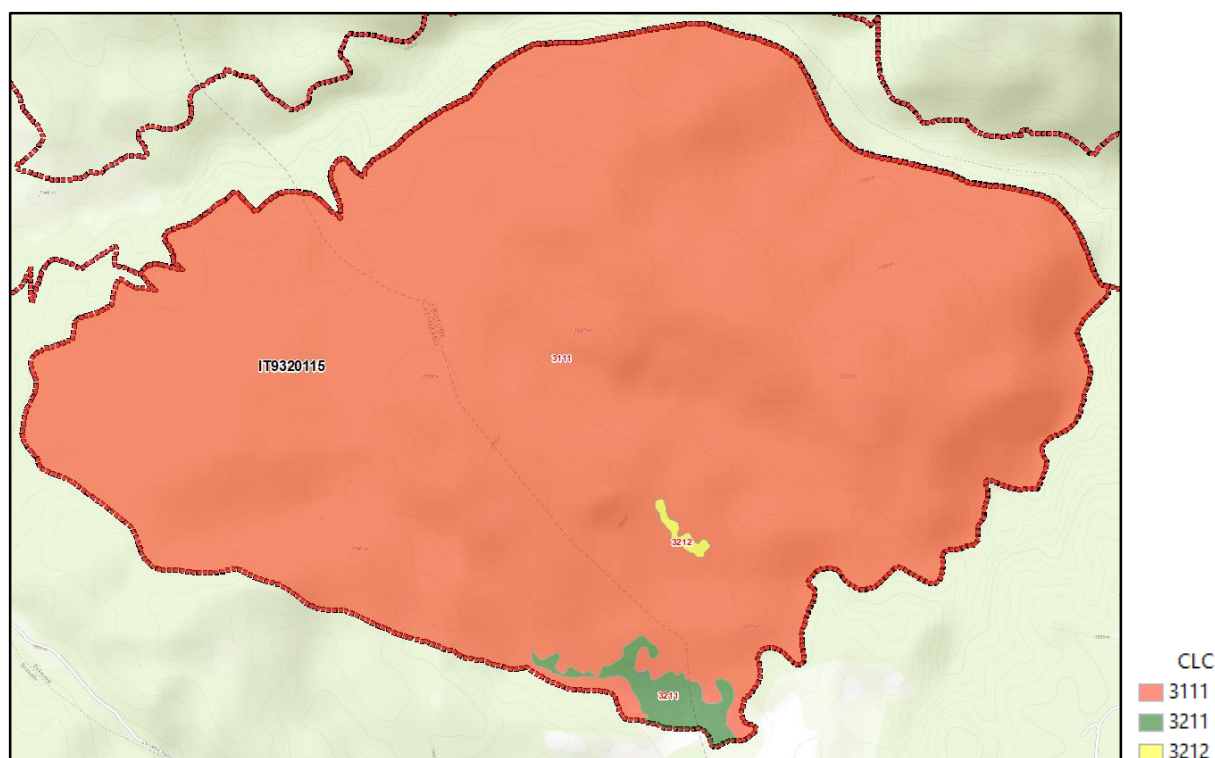
considerando il IV livello della CLC, in grado di restituire una lettura di maggior dettaglio di queste categorie di uso e copertura del suolo.

Tabella 4 - Distribuzione delle categorie di uso del suolo nel Sito

Codice	Descrizione CLC	N° Poly	Sup. Ha	%
3111	BOSCO DI LATIFOGLIE	1	710,95	98,53
3211	PASCOLI NATURALI E PRATERIE	1	9,38	1,30
3212	EDIFICI, MANUFATTI E PERTINENZE ANNESSE A PASCOLI NATURALI E PRATERIE	1	1,26	0,17
		Tot.	721,59	100

Legenda: Codice: Codice delle classi Corine Land Cover; Descrizione CLC: descrizione delle classi; N. poly: numero di poligoni occupati da ciascuna classe; Sup. Ha: superficie totale occupata da ciascuna classe; Area [%]: percentuale dell'area occupata da ciascuna classe.

Figura 4 - Carta dell'uso del suolo (CLC)



La ZSC Monte Femminamorta è rappresentata per il 98,53% della superficie da vegetazione boschiva a latifoglie per 710,95 Ha, seguono i pascoli naturali e praterie con 9,38 Ha (1,30%) ed infine zone urbanizzate, manufatti e loro pertinenze con annesse aree a pascoli naturali con 1,26 (0,17%).

3.2 Descrizione biologica

Nella presente sezione è riportato il quadro conoscitivo aggiornato degli aspetti biologici a seguito dei monitoraggi 2013 - 2018 e di indagini di campo *ad hoc*. Il quadro naturalistico è stato quindi integrato con l'analisi dello stato di conservazione di habitat e specie. La descrizione è incentrata sugli habitat e specie di interesse comunitario unitamente a tutte le entità a priorità di conservazione.

3.2.1 Inquadramento floristico vegetazionale

Tutto il sito è dominato da foreste miste di faggio inquadrabili nel *Doronic-Fagion* e nel *Ranunculo-Fagion*, ed è ricco di habitat rivulari che vengono inquadrati nelle classi dei *Galio-Urticetea* e dei *Montio-Cardaminetea* e valloni profondi con foreste di forra. Questo tipo di faggeta, diffusa sulla Sila dai 1400 m in su, viene inquadrata nel *Campanulo-Fagetum* Gentile

1969 (*Ranunculo brutii-Fagetum sylvaticae* Bonin 1970). Frequentemente al faggio si trova associato l'Abete bianco (*Abies alba*). Il Ranunculo-Fagetum è distribuito tra i 1500 m e i 1900 m di quota, ove costituisce una fascia continua di vegetazione che comprende tutte le aree cacuminali dei più importanti rilievi silani.

Frequentemente al faggio si trova associato l'Abete bianco (*Abies alba*) e l'acero di Lobelius (*Acer lobelii*). Nel fondovalle del torrente Ritorto si rileva un bosco ripariale a ontano nero (*Alnus glutinosa*) e salici (*Salix* sp. pl.)

3.2.2 Habitat di interesse comunitario

Nella tabella seguente si riporta l'elenco degli habitat Natura 2000, aggiornato sulla base dei risultati delle indagini dirette ed indirette (fotointerpretazione) effettuate.

Tabella 5 – Elenco aggiornato degli habitat Natura 2000 presenti nella ZSC.

Habitat	Descrizione	Superficie (ha)
3260	Fiumi delle pianure e montani con vegetazione del Ranunculion fluitantis e Callitriche-Batrachion	0,1
6430	Bordure planiziali, montane e alpine di megaforie idrofile	0,88
9220*	Faggeti degli Appennini con <i>Abies alba</i> e faggete con <i>Abies nebrodensis</i>	700,13
9510*	Foreste sub-appenniniche di <i>Abies alba</i>	9,11
9530*	Pinete (sub)mediterranee di pini neri endemici	3,06
Totale complessivo		713,28

Per ciascun habitat interno alla ZSC si riporta, a seguire nel piano, la scheda descrittiva, con le informazioni più salienti relative a: tipologia di habitat (prioritario o non), descrizione, principali specie guida, associazioni vegetali di riferimento, distribuzione sulla Sila, distribuzione nella ZSC, status di conservazione (secondo le definizioni dell'IUCN: gravemente minacciato, minacciato, vulnerabile, a minor rischio), criticità e minacce ed indicazioni gestionali.

La ZSC ospita al suo interno 2 habitat comunitario e 3 habitat prioritari.

L'habitat 3260 presente puntuale a mosaico in un complesso sistema idrografico che permette la sopravvivenza di una interessante flora erbacea lungo i piccoli corsi d'acqua che attraversano l'area, questo è un ulteriore elemento di valore naturalistico in quanto ospitano una ricca florula igrofila piena di elementi di interesse conservazionistico che costituiscono una comunità a dominanza di macrofite acquatiche e che tipicamente comprendono entità vascolari, alghe e muschi acquatici.

L'habitat 6430 si localizza esclusivamente nella parte meridionale del sito lungo il Torrente Ritorto. L'habitat entra a far parte in zone umide della vegetazione di cinto insieme a specie igrofile.

Le comunità di alte erbe a foglie grandi (megaforie) a carattere igrofilo e nitrofilo, che si sviluppano lungo le sponde dei corpi idrici o in contatto con il margine di boschi igromesofili, riferibili a questo habitat che ospita numerose entità d'interesse.

L'habitat 9220* occupa quasi totalmente il sito con una foresta di faggio mista ad abete bianco. Il paesaggio è dominato dalle formazioni forestali di faggeta pura o nella classica associazione appenninica con l'abete bianco (*Abies alba*); nel settore occidentale gli abeti tendono a prevalere e sono presenti anche esemplari vetusti di faggio (*Fagus sylvatica*). Insieme al faggio si ritrova anche la campanula delle faggete specie endemica calabrese (*Asyneuma trichocalycinum* (Ten.) K.Malý).

Si tratta di un bosco di faggio a lungo governato a ceduo e oggi, riconvertito in fustaia.

Questa rappresenta la vegetazione forestale potenziale dell'altopiano silano al di sopra dei 1500 m di quota. Come già detto per altri siti, le faggete silane sono le comunità forestali in cui si concentra il maggior numero di elementi circumboreali, specie che hanno una distribuzione prevalentemente settentrionale e la cui presenza a queste latitudini è legata ai periodi glaciali. Alcune di queste specie

sono presenti con popolazioni relitte, ridotte e isolate, che acquistano una grande importanza in campo conservazionistico e biogeografico.

L'habitat 9510* si localizza nella parte centro occidentale in piccoli appezzamenti inseriti nella faggeta del sito, caratterizzato da boschi relittuali di abete bianco (*Abies alba*). Radure e pascoli sono limitati a piccole superfici nel settore di sudest.

L'habitat 9530* è la formazione distribuita nella parte orientale del sito; infatti sono, localizzati e presenti piccoli lembi, derivati da rimboschimenti e riconducibili a questo habitat, di pineta a pino laricio calabro (*Pinus nigra* subsp. *calabrica*), specie endemica di Calabria e Sicilia; individui isolati si rinvenivano anche all'interno della faggeta.

In ogni caso nel gruppo del pino laricio calabro, le piante della Sila, hanno il primato per le loro dimensioni, bellezza e maestosità. La pineta matura e disetanea ha un sottobosco estremamente ricco, con numerose specie endemiche e di interesse biogeografico. Tra gli endemismi oltre al pino laricio calabro, si rilevano l'acero di Lobelius (*Acer cappadocicum* subsp. *lobelii*), la lereschia (*Crypthotaenia thomasi*), tutte specie endemiche dell'Italia meridionale.

Figura 5 - Carta degli Habitat

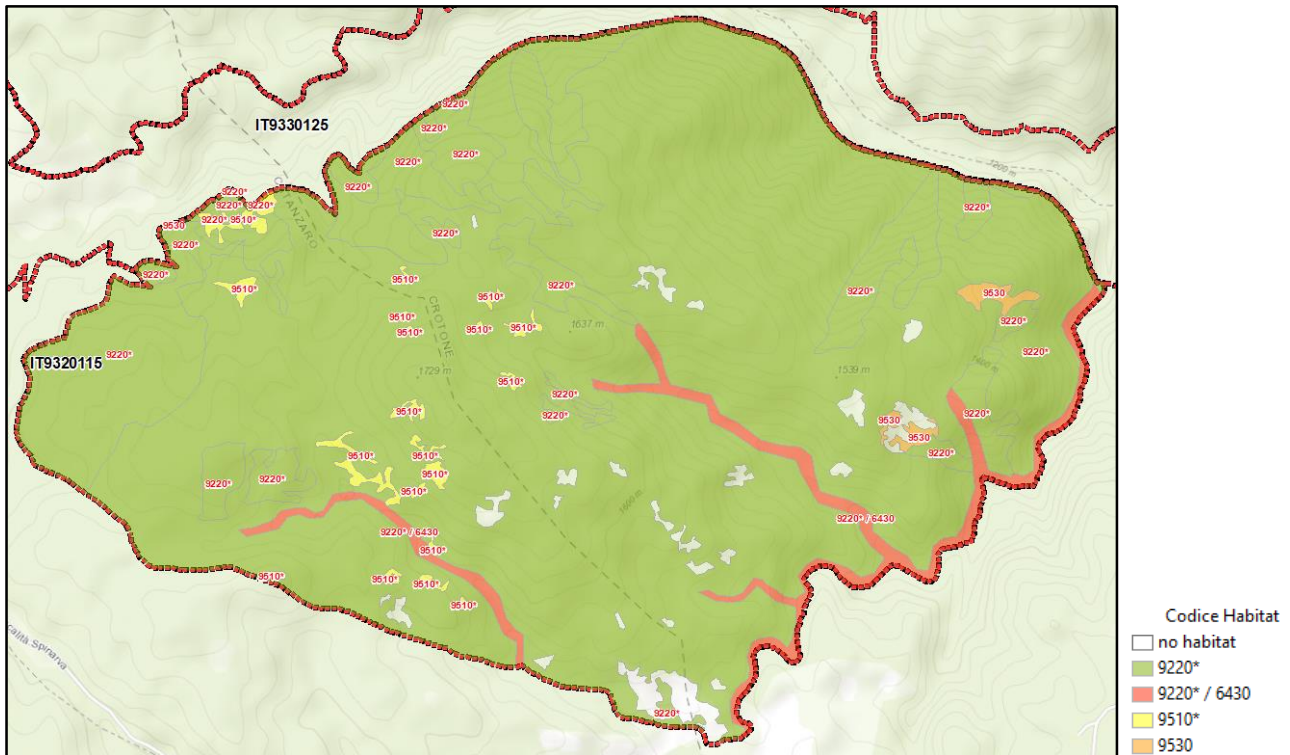


Figura 6 – Faggeta con *Abies alba*



Foto Antonio Mazzei

3.2.3 Flora di interesse comunitario e conservazionistico

3.2.3.1 La flora di interesse comunitario

Non esistono contributi specifici sulla flora del sito e non sono segnalate specie degli allegati II e IV della direttiva habitat.

3.2.3.2 Flora di interesse conservazionistico

Nella scheda Natura 2000 non si segnalano specie vegetali d'interesse conservazionistico ed in effetti l'area è una delle meno investigate di tutta la Sila. Meritevole di attenzione è la segnalazione in una località limitrofa di una rara orchidea, *Epipogium aphyllum* (Schmidt) Swartz. Si tratta di una specie rara e instabile, che può scomparire dalle zone abituali di crescita per diversi anni, in quanto può riprodursi sotto terra per autofecondazione, per ricomparire nelle annate a clima più favorevole. L'ultima segnalazione per la Sila, relativa a questa località, risale agli anni '80. È auspicabile che la specie sia presente anche nell'area ZSC.

Tabella 6 - Specie vegetali d'interesse conservazionistico presenti nel sito "Monte Femminamorta"

Nome scientifico	Nome comune	Endemismo	Dir. Habitat (II, IV, V)	Berna App. 1	LR IUCN Italia 2013	LR Calabria	Altro
<i>Acer cappadocicum</i> Gled. subsp. <i>lobelii</i> (Ten.) A.E. Murray	Acero Lobelius	X			LC	LR	
<i>Asyneuma trichocalycinum</i> (Ten.) K. Malý	Campanula delle faggete	X			LC		
<i>Cryptotaenia thomasi</i> (Ten.) DC.	Lareschia	X			EN	LR	
<i>Epipactis schubertiorum</i> Bartolo, Pulv. & Robatsch	Elleborine di Schubert	X			LC	LR	X
<i>Euphorbia corallioides</i> L.	Euforbia corallina	X			LC	LR	
<i>Trifolium pratense</i> L. subsp. <i>semipurpureum</i> (Strobl) Pignatti	Trifoglio semipurpureo	X			LC		

3.2.4 Specie vegetali alloctone

Nel sito non viene segnalata la presenza di specie invasive alloctone.

3.2.5 Caratterizzazione agro-forestale

Per una descrizione delle diverse tipologie boschive presenti all'interno del ZSC è stato condotto uno studio di dettaglio della loro attuale struttura. Come base cartografica è stata utilizzata la Carta Tecnica Regionale (CTR) della regione Calabria in scala 1:5.000; per la definizione delle tipologie di uso del suolo e delle caratteristiche strutturali si è fatto ricorso alla carta CLC disponibile sul portale del Ministero dell'Ambiente e della Tutela del Territorio e del Mare.

La foresta di Monte Femminamorta, in continuità con il Monte Gariglione, è parte di uno dei sistemi forestali più estesi e ben conservati di tutta la Calabria.

Anche in questo caso la vegetazione dominante è caratterizzata da una faggeta mista ad abete bianco. Solo lungo i pendii più aridi prevale la pineta a pino laricio calabro, grazie alla sua maggiore capacità di adattamento a suoli più poveri e all'aridità edafica.

La faggeta è quella tipica delle aree più elevate della Sila, la cosiddetta faggeta microterma, caratterizzata da un corteggio floristico non molto ricco, ma con specie con prevalente distribuzione settentrionale.

Sulla base delle osservazioni effettuate emerge come l'area attualmente interessata dalla ZSC Monte Femminamorta è ricoperta per il 98,53% della sua superficie (710,95 ettari) da boschi, di cui la parte significativa rappresentata da popolamenti di faggio (*Fagus sylvatica* L.), prevalentemente puri o con limitata presenza di altre specie, fra cui pino laricio (*Pinus laricio* Poiret), puro o misto con faggio, che interessa superfici molto modeste, mentre allo stato sporadico sono presenti anche pioppo tremolo (*Populus tremula* L.), ontano napoletano (*Alnus cordata* Desf.), cerro (*Quercus cerris* L.), rovere (*Q. sessilis* Ehrh. = *Q. petraea* (Matt.) Liebl = *Q. robur* subsp. *Sessile flora* A. DC:) e acero montano (*Acer pseudoplatanus* L.).

Subordinatamente si hanno anche boschi misti faggio-abete (*Abies alba* Mill). Attualmente questi ultimi interessano una superficie abbastanza contenuta, mentre nel passato costituivano la tipologia boschiva largamente dominante, analogamente a quanto avveniva su superfici più ampie nella foresta di Monte Gariglione.

Nella tabella seguente sono indicate le principali tipologie boschive riscontrate nella ZSC MonteFemminamorta:

Tabella 7 - Tipologie boschive presenti nell'area protetta.

Tipologia di bosco	Superficie	
	Ettari	%
Bosco di faggio	710,95	98,53
Radure e Pascoli	9,38	1,30
Altro	1,26	0,17
Totale	721.59	100

Bosco di faggio

Attualmente costituisce la tipologia boschiva di gran lunga più diffusa all'interno dell'area protetta, dove ricopre il 98,53% della superficie complessiva. Questi boschi, assieme a quelli del Monte Gariglione, costituivano, fino ai primi decenni del secolo scorso, quello che Norman Douglas nel 1915 ha definito un *autentico Urwald*, mai toccato dalla mano dell'uomo. Successivamente le intense utilizzazioni basate sul taglio raso con riserve effettuate dalla So.Fo.Me. hanno profondamente cambiato la struttura di questi boschi. All'interno della faggeta sono presenti, allo stato sporadico, esemplari di grandi dimensioni di abete, pino laricio, ontano napoletano, pioppo tremolo, cerro che, nel passato, assieme al faggio caratterizzavano questi boschi. La limitata presenza di queste specie ha consigliato di identificare questi soprassuoli come faggeta. Nel futuro una gestione basata sull'adozione di interventi a basso impatto ambientale finalizzati alla rinaturalizzazione di queste cenosi e al perseguimento di strutture complesse, favorirà una maggiore presenza di queste specie attualmente presenti allo stato sporadico.

Oggi la faggeta presenta una struttura complessa, caratterizzata, da soprassuoli a profilo monoplano che si alternano, su piccole superfici, a popolamenti a profilo bi o pluristratificato, a seconda degli interventi attuati in tempi più o meno recenti. Gli esemplari ultrasecolari sparsi nel bosco, rilasciati in occasione delle precedenti utilizzazioni, hanno la chioma molto ampia e inserita in basso, i fusti sono piuttosto irregolari e raggiungono dimensioni elevate. Accanto a questi soggetti ci sono gruppi di piante piuttosto densi, più giovani insediatesi a seguito delle utilizzazioni effettuate nel secolo scorso. Presentano fusti slanciati, regolari e hanno la chioma piccola e raccolta in alto. Si osservano anche nuclei relativamente più giovani affermatasi a seguito di utilizzazioni eseguite in tempi più recenti, ma fortemente sofferenti per le condizioni di aduggiamento. Sporadicamente si osserva anche novellame di abete e di altre latifoglie, che non riesce a svilupparsi perché soffocato dalle piante più grandi. In questo caso sono indispensabili interventi che riducano la concorrenza e favoriscano il loro sviluppo.

All'interno del bosco è presente una discreta quantità di necromassa costituita dalla lettiera in fase di decomposizione e da ramaglia, generalmente minuta, caduta a terra. Ci sono anche piante secche in piedi di piccolo diametro. Rare sono quelle di dimensioni medie poiché la popolazione le utilizza spesso come legna da ardere. La presenza di sottobosco, costituito prevalentemente da graminacee, è limitata alle aree scoperte e in quelle dove il grado di copertura è piuttosto limitato.

Bosco misto abete-faggio

Nel passato questa tipologia boschiva rivestiva una importanza molto superiore a quella attuale. Oggi è presente quasi esclusivamente nella valle del torrente Soleo nel settore nord/occidentale della ZSC dove occupa, con una certa continuità, i versanti in destra idrografica della superficie dell'area protetta. Altre due piccole aree si trovano nel settore orientale, alla confluenza del

torrente Ritorto con il Soleo. Fino all'inizio degli anni trenta del secolo scorso, quando la So.Fo.Me. ha effettuato utilizzazioni di forte intensità che hanno contribuito a cambiare la struttura dei boschi e il paesaggio di queste montagne, il bosco misto faggio-abete con il corteggio tipico delle latifoglie del cingolo *Fagus –Abies* di Schmid dominava in queste aree.

La struttura di questi soprassuoli è piuttosto eterogenea sia a causa degli interventi eseguiti nel secolo scorso, sia per quelli effettuati in tempi più recenti. È caratterizzata da piante di abete e/o faggio, ultrasecolari, singole o riunite in piccoli gruppi che si alternano a gruppi prevalentemente puri, nettamente più giovani di circa 40/60 anni di età. Le piante ultrasecolari hanno diametri mediamente elevati ma altezze abbastanza contenute. Sono piuttosto ramosi e la chioma è profonda. Lungo il fusto sono presenti numerosi rami secchi.

Le piante più giovani sono rappresentate prevalentemente da faggio di origine gamica e agamica. Hanno fusti abbastanza diritti e dimensioni non molto elevate, soprattutto in diametro, mentre raggiungono altezze superiori a quelle dei soggetti più vecchi. La chioma è piuttosto piccola e raccolta in alto, presentano discrete condizioni vegetative e non evidenziano danni o difetti particolari.

Il profilo verticale del soprassuolo è di tipo bistratificato o pluristratificato con le piante ultrasecolari di abete e di faggio che formano lo strato superiore e gruppi di abete e di faggio, prevalentemente puri e piuttosto densi, nettamente più giovani che caratterizzano uno o più strati dominati. Nelle situazioni più favorevoli alcune di queste piante giovani entrano a far parte dello strato superiore. Il grado di copertura è generalmente elevato e sufficientemente omogeneo su superfici relativamente ampie, per cui anche la presenza di sottobosco è piuttosto scarsa.

La densità del popolamento e l'assenza di interventi selvicolturali negli ultimi anni hanno limitato l'insediamento e l'affermazione di novellame. Non mancano, però, aree nelle quali a seguito di modesti interventi di ripulitura, c'è stata una buona affermazione di novellame di abete e in minor misura di faggio. Inoltre, esempi di rinnovazione in buone condizioni vegetative di entrambe le specie si osservano abbastanza frequentemente nelle zone di margine, lungo le strade e le piste forestali o nei piccoli vuoti.

All'interno del bosco è presente una discreta quantità di lettiera in fase di decomposizione, accanto alla ramaglia minuta che annualmente cade a terra. Non sono infrequenti esemplari di grandi dimensioni, in precarie condizioni vegetative, con la chioma in parte secca. La presenza di piante secche in piedi o a terra è scarsa in quanto la popolazione utilizza questo legno morto come combustibile. A causa dell'elevato grado di copertura che si osserva all'interno del bosco, la presenza della componente erbacea e arbustiva è molto scarsa e, comunque, limitata alle zone di margine o ai piccoli vuoti.

Bosco di pino laricio

È costituito da piccoli nuclei distribuiti prevalentemente nel settore centro/orientale dell'area protetta. L'area più importante in termini di superficie si trova nella valle del Torrente Soleo, all'estremità nord/occidentale della ZSC. Si tratta di soprassuoli di origine naturale, costituiti da gruppi di piante, più raramente da piante singole, di dimensioni non particolarmente elevate soprattutto in altezza, in discrete condizioni vegetative, che non evidenziano danni per attacchi di patogeni od insetti in genere.

All'interno dei gruppi di pino si nota una certa differenziazione in termini di diametro mentre il profilo verticale è tendenzialmente di tipo monopiano. Sotto copertura e nelle zone immediatamente adiacenti, di solito è assente ogni forma di rinnovazione. La necromassa è limitata spesso alla sola lettiera, e a rami secchi di dimensioni molto contenute. Il sottobosco è generalmente scarso e, se presente, è costituito prevalentemente da graminacee con felce e qualche rovo.

Radure e pascoli

Complessivamente interessano una superficie di 9,38 ettari, pari all'1,30% di quella dell'area protetta. Si tratta di aree di ampiezza limitata sparse, prevalentemente nel settore centro/meridionale della ZSC, soprattutto in zone dove i fenomeni di erosione del suolo sono stati particolarmente gravi e tali da rendere impossibile la presenza di piante d'alto fusto. Le aree

sono interessate da una vegetazione a prevalenza di graminacee, con felce e qualche pianta di rosa canina e biancospino. Non ci sono segni di rinnovazione di specie arboree e non è prevedibile che questa possa affermarsi nel breve e medio periodo.

3.2.6 Inquadramento faunistico con particolare riferimento alle specie di interesse comunitario

Il Parco Nazionale della Sila ha commissionato negli ultimi anni diverse attività di monitoraggio del proprio patrimonio faunistico che hanno permesso di definire check-list aggiornate. Tutti i dati utili per caratterizzare la zoocenosi del sito sono stati desunti dalle relazioni tecniche attualmente disponibili e depositate presso l'Ente Gestore.

Per la maggior parte si tratta di indagini qualitative che non consentano di stabilire i trend di popolazione delle specie inserite in direttiva e delle altre specie individuate tra quelle di rilevante interesse conservazionistico. Non potendo ricavare una stima di natura quantitativa, ove possibile, si è scelto di ricorrere ad una valutazione da "esperto" sulla base delle informazioni disponibili stabilendo delle categorie su presenza, abbondanza e distribuzione nel sito.

Per la presente descrizione biologica del sito sono state prese in considerazione, conformemente a quanto stabilito dalle indicazioni regionali e nazionali per la redazione dei Piani di Gestione, sole specie in allegato alla direttiva Habitat, alla direttiva Uccelli e altre specie di interesse locale, regionale e nazionale.

Per estrapolare dalla checklist faunistica le specie prioritarie ai fini della gestione della ZSC sono stati quindi utilizzati i seguenti criteri di selezione:

- a) specie di interesse comunitario ai sensi delle direttive Habitat e Uccelli;
- b) specie inserite in liste rosse nazionali e/o regionali;
- c) specie rare, localizzate, in declino o di elevato valore zoogeografico perché ai limiti del proprio areale.

Di seguito è riportata la legenda per la lettura delle informazioni sintetizzate nelle diverse tabelle, i contenuti degli allegati delle Direttive comunitarie e delle convenzioni internazionali, i livelli di minaccia secondo le Liste Rosse su scala globale, europea e nazionale o le categorie SPEC relativamente all'avifauna.

La descrizione dettagliata delle metodologie di indagine adottate è illustrata nei relativi report tecnici elencati in bibliografia insieme alla letteratura di riferimento.

PRESENZA NEL SITO	
P	Segnalazione di presenza certa all'interno dell'area del sito
C	Specie comune nel sito
R	Specie rara nel sito
?	Segnalazione dubbia o molto datata e quindi meritevole di conferma
(P)	Segnalazione nelle aree limitrofe del sito
X	Specie estinta nel sito
FONTE DEL DATO	
I	Indica una segnalazione inedita in seguito ai monitoraggi e l'anno della stessa
M	Indica una segnalazione confermata in seguito ai monitoraggi o campionamenti realizzati nell'ambito del PdG
B	Indica una segnalazione desunta da soli dati bibliografici

CATEGORIE DI PROTEZIONE

- **Direttiva Habitat 92/43/CEE**

L'Unione Europea con la Direttiva 92/43/CEE del 21 maggio 1992 relativa alla "Conservazione degli habitat naturali e seminaturali e della flora e della fauna selvatica" contribuisce a "salvaguardare la biodiversità mediante la conservazione degli habitat naturali, nonché della flora e della fauna selvatiche nel territorio europeo degli Stati membri al quale si applica il trattato".

Allegato	Descrizione
II	Specie animali di interesse comunitario la cui conservazione richiede la designazione di Zone Speciali di Conservazione
IV	Specie animali di interesse comunitario che richiedono una protezione rigorosa
V	Specie animali e vegetali di interesse comunitario il cui prelievo nella natura e il cui sfruttamento potrebbero formare oggetto di misure di gestione
*	Specie prioritaria

- **Direttiva Uccelli 2009/147/CEE**

Direttiva 2009/147/CE concerne la conservazione di tutte le specie di uccelli viventi naturalmente allo stato selvatico nel territorio europeo degli Stati membri al quale si applica il trattato. Essa si prefigge la protezione, la gestione e la regolazione di tali specie e ne disciplina lo sfruttamento.

Allegato	Descrizione
I	Specie per cui sono previste misure speciali di conservazione per quanto riguarda l'habitat, al fine di garantirne la sopravvivenza e la riproduzione nella loro area di distribuzione.
II a	Specie per cui può essere permessa la caccia nella zona geografica in cui si applica la presente Direttiva
II b	Specie che possono essere cacciate negli stati per i quali esse sono menzionate
III a	Specie per cui la vendita, il trasporto per la vendita, l'offerta in vendita di esemplari vivi o morti non è vietata
III b	Specie per cui la vendita, il trasporto per la vendita, l'offerta in vendita di esemplari vivi o morti può essere permessa negli stati in cui si applica la Direttiva

- **Convenzione di Berna (1979) relativa alla Conservazione della vita selvatica e dell'ambiente naturale in Europa**
Allegato II: specie di fauna rigorosamente protette
Allegato III: specie di fauna protette
- **Convenzione di Bonn (1979) relativa alla Conservazione delle specie migratorie appartenenti alla fauna selvatica**
Allegato 1: specie migratrici minacciate
Allegato 2: specie migratrici che devono formare l'oggetto di accordi
- **Bat Agreement, "Accordo sulla conservazione delle popolazioni di pipistrelli europei – EUROBATS"**, reso esecutivo in Italia con la Legge 27 maggio 2005, n. 104. È un testo normativo nato per concretizzare gli obiettivi della Convenzione di Bonn relativamente alle specie di Chiroterteri europei, definite "*seriamente minacciate dal degrado degli habitat, dal disturbo dei siti di rifugio e da determinati pesticidi*"
- Specie elencate nella Legge Nazionale (LN) 11 Febbraio 1992, n. 157 - Norme per la protezione della fauna selvatica omeoterma e per il prelievo venatorio (G.U. 25 Febbraio 1992, N. 46, S.O.) e nella **Legge Regionale (LR) 17 maggio 1996, n. 9** - Norme per la tutela e la gestione della fauna selvatica e organizzazione del territorio ai fini della disciplina programmata dell'esercizio venatorio.

LISTE DI PROTEZIONE

IUCN RED LIST

Le Liste Rosse IUCN (Unione Internazionale Conservazione Natura) sono ampiamente riconosciute a livello internazionale come il più completo e obiettivo approccio globale per valutare lo stato di conservazione delle specie animali e vegetali. La "IUCN Red List of Threatened Species" elenca le specie in pericolo di estinzione a livello mondiale. Le specie sono analizzate secondo la metodologia descritta in <http://www.iucnredlist.org/> che permette di valutare i rischi di estinzione a livello globale

a cui la specie è esposta. Il grado di minaccia è definito in base a categorie e criteri ("Red list categories and criteria") internazionalmente adottati.

La classificazione delle specie in base alle categorie IUCN è divenuta un importante punto di riferimento per stabilire le priorità di conservazione di specie e relativi habitat.

RED LIST EU

La "European Red List" elenca le specie in pericolo di estinzione a livello europeo. Le specie sono analizzate secondo la metodologia descritta in <http://ec.europa.eu/environment/nature/conservation/species/redlist> che permette di valutare i rischi di estinzione a livello europeo a cui la specie è esposta. Da sottolineare che nel presente PdG è stata considerata la valutazione per l'area EU 25 o EU 27 (IUCN Red List EU 25/EU 27).

LISTE ROSSE NAZIONALI

Le liste rosse italiane includono le valutazioni di tutte le specie di pesci d'acqua dolce, anfibi, rettili, uccelli nidificanti, mammiferi, pesci cartilaginei, libellule, coralli e coleotteri saproxilici, native o possibilmente native in Italia, nonché quelle naturalizzate in Italia in tempi preistorici, e parte della flora italiana e disponibili al sito <http://www.iucn.it/liste-rosse-italiane.php>.

Si riportano di seguito le categorie di rischio IUCN quali indicatori del grado di minaccia cui sono sottoposti i taxa a rischio di estinzione (le Categorie di Minaccia sono evidenziate in rosso).

Categoria	Description	Descrizione
EX	Extinct	Estinta
EW	Extinct in the wild	Estinta in ambiente selvatico
RE	Regionally Extinct	Estinta nella Regione (solo per le Liste regionali)
CR	Critically Endangered	In Pericolo Critico
EN	Endangered	In Pericolo
VU	Vulnerable	Vulnerabile
NT	Near Threatened	Quasi Minacciata
LC	Least Concern	Minor Preoccupazione
DD	Data Deficient	Carenza di Dati
NA	Not Applicable	Non Applicabile (solo per le Liste regionali)
NE	Not Evaluated	Non Valutata

Per gli Uccelli, si riporta anche la categoria SPEC, ossia Species of European Conservation Concern, individuate da BirdLife International (2017 - European birds of conservation concern: populations, trends and national responsibilities, Cambridge, UK: BirdLife International, Scaricabile all'indirizzo: www.birdlife.org/sites/default/files/attachments/European%20Birds%20of%20Conservation%20Concern_Low.pdf) sulla base del relativo status di conservazione globale ed europeo e secondo la proporzione dell'areale europeo rispetto a quello globale. Il sistema SPEC prevede:

Categoria	Descrizione
SPEC 1	Specie presenti in Europa minacciate a livello globale (CR, EN, VU or NT at global level)
SPEC 2	Specie la cui popolazione globale è concentrata in Europa e con status di conservazione sfavorevole (RE, CR, EN, VU, NT, Declining, Depleted or Rare at European level)
SPEC 3	Specie la cui popolazione globale non è concentrata in Europa ma con status di conservazione sfavorevole
Non-SPEC^E	Specie la cui popolazione mondiale è concentrata in Europa, ma il cui status è attualmente considerato favorevole
Non-SPEC	Specie la cui popolazione mondiale non è concentrata in Europa, e il cui status è attualmente considerato favorevole

3.2.6.1 Specie di cui all'articolo 4 della Direttiva 2009/147/CE e allegato II Direttiva 92/43/CEE

Si riportano di seguito i dati faunistici ufficiali inerenti la ZSC "Monte Femminamorta" per come illustrati nel Formulario Standard Natura 2000 aggiornato al dicembre 2022 e il relativo stato di protezione delle specie segnalate.

Tabella 8 - Tutela e conservazione delle specie riportate nel Formulario Standard del Sito

Nome scientifico	Nome comune	Dir. Habitat	Dir. Uccelli	SPEC	Berna	IUCN RL global	IUCN RL EU	IUCN RL Italia	LN	LR
<i>Canis lupus</i>	Lupo	II*, IV	--	--	II	LC	LC	VU	157 /92	--
<i>Cucujus cinnaberinus</i>	Scarabeo vermiglio	II-IV	-	-	II	NT	NT	VU	-	-
<i>Miniopterus schreibersii</i>	Miniottero comune	II-IV	-	-	II	NT	NT	VU	X	X

3.2.6.2 Altre specie di interesse comunitario e conservazionistico

Nella tabella sottostante si riportano le altre specie riportate nel formulario standard.

Tabella 9 - Altre specie di interesse conservazionistico.

Nome scientifico	Nome comune	Presenza nel sito	Fonte del dato	Dir. Habitat	Dir. Uccelli	Endemismo	Berna	RL global	RL EU	RL Italia	LN/LR
<i>Carabus (Chaetocarabus) lefebvrei</i>	Carabo di Lefebvre	P	Formulario Standard	-	-	-	-	-	-	-	-
<i>Eptesicus serotinus</i>	Serotonino comune	P	FS	IV	-	-	II	LC	LC	NT	X
<i>Hypsugo savii</i>	Pipistrello Savi	P	FS	IV	-	-	II	LC	LC	LC	X
<i>Lacon punctatus (Herbst, 1779)</i>		P	Formulario Standard	-	-	-	-	-	-	LC	-
<i>Pipistrellus kuhlii</i>	Pipistrello albolimbato	P	FS	IV	-	-	II	LC	LC	LC	X
<i>Pipistrellus pipistrellus</i>	Pipistrello nano	P	FS	IV	-	-	III	LC	LC	LC	X
<i>Podarcis muralis</i>	Lucertola muraiola	P	B	IV			II		LC	LC	X
<i>Rana italica</i>	Rana appenninica	P	B	IV		SI	II		LC	LC	X
<i>Salamandra salamandra gigliolii</i>	Salamandra pezzata	P	B			SI	III			LC	X
<i>Sinodendron cylindricum (Linné, 1758);</i>		P	Formulario Standard	-	-	-	-	-	LC	LC	-
<i>Tadarida teniotis</i>	Molosso di Cestoni	P	FS	IV	-	-	II	LC	LC	LC	X

Figura 7 – Sinodendron cylindricum



Foto Antonio Mazzei

3.2.6.3 Entomofauna

L'entomofauna della ZSC è poco conosciuta. Le informazioni disponibili riguardano esclusivamente i coleotteri, tra i quali si contano specie di un certo rilievo conservazionistico e faunistico.

Coleotterofauna

Le informazioni sulla coleotterofauna mostrano la presenza di una sola specie di interesse unionale, ma di grande importanza. Si tratta di *Cucujus cinnaberinus*, elencata tra le specie degli all. II e IV della DH, nonché nell'all. II della Convenzione di Berna. La specie è considerata vulnerabile (VU) dalla Lista Rossa italiana ed era, fino a pochi anni fa, considerata estinta in Calabria, ma le ricerche degli ultimi anni hanno al contrario evidenziato la presenza della specie in Sila e Aspromonte. In particolare le popolazioni silane, pur considerabili come relitti glaciali, sono risultate essere tra le più abbondanti e importanti per la specie. Recenti monitoraggi effettuati dal Parco della Sila in collaborazione con l'Università della Calabria, hanno confermato la presenza della specie nell'area della cosiddetta Sila Piccola con popolazioni in buono stato di conservazione.

Oltre a questa specie è presente l'endemita *Carabus lefebvrei*, il poco comune *Lacon punctatus* e *Sinodendron cylindricum*, raro elemento saproxilico considerato un ottimo indicatore per la valutazione dello stato di conservazione degli habitat forestali.

Non è da escludere la presenza degli altri Cucujidae presenti in Sila e la presenza di altri coleotteri legati alla necromassa vegetale.

Tabella 10 Specie di Coleotteri riportate nel Formulário Standard

Famiglia	Nome scientifico	Nome comune
<i>Carabidae</i>	<i>Carabus lefebvrei</i>	Carabo di Lefebvre
<i>Cucujidae</i>	<i>Cucujus cinnaberinus</i>	Scarabeo vermiglio
<i>Elateridae</i>	<i>Lacon punctatus</i>	-
<i>Lucanidae</i>	<i>Sinodendron cylindricum</i>	-

3.2.6.4 Ittiofauna

Nella ZSC non sono segnalate specie di pesci

3.2.6.5 Erpetofauna

La comunità di rettili, all'interno della ZSC, risulta molto povera. E' segnalata, infatti, solo la presenza della lucertola muraiola

Tabella 11 – Specie di Rettili riportate nel Formulario Standard

Famiglia	Nome scientifico	Nome comune
<i>Lacertidae</i>	<i>Podarcis muralis</i> (Laurenti, 1768)	Lucertola muraiola

3.2.6.6 Batracofauna

Anche la comunità di anfibi, all'interno della ZSC, risulta poco diversificata. Tra le specie di batracofauna si segnala la presenza della salamandra pezzata e della rana appenninica, specie endemica italiana protetta da legislazione nazionale e internazionale

Tabella 12 – Specie di Anfibi riportate nel Formulario Standard

Famiglia	Nome scientifico	Nome comune
<i>Ranidae</i>	<i>Rana italica</i> Dubois, 1987	Rana appenninica
<i>Salamandridae</i>	<i>Salamandra salamandra gigliolii</i> (Eiselt & Lanza 1956)	Salamandra pezzata

3.2.6.7 Avifauna

Per la ZSC Monte Femminamorta il Formulario Standard non riporta la presenza di specie. Tuttavia l'area è stata oggetto di indagini preliminari (St.Or.Cal. 2019) che hanno reso nota la presenza di specie di interesse comunitario e conservazionistico. Si tratta di *Lullula arborea* e *Lanius collurio*, entrambe inserite nell'All. I della DU, prediligono aree aperte montane pascolate con presenza di arbusti ed alberi sparsi. In assenza di grandi spazi possono adattarsi anche a modeste radure forestali. Infatti, il paesaggio del sito è dominato da estese faggete miste ad *Abies alba*, talvolta in ottimo stato di conservazione, interrotte occasionalmente da radure prative. La presenza di boschi ben conservati, associati ad alberi vetusti sparsi, rende inoltre possibile la presenza di altre specie di interesse comunitario come, ad esempio, *Dryocopus martius* e *Ficedula albicollis*, entrambe di All. I della DU.

Pertanto, si ritiene necessario aggiornare ed approfondire le conoscenze sulla comunità ornitica, acquisendo inoltre dati sullo status di conservazione delle specie nidificanti, note e presunte, inserite nell'All. I della DU o nelle categorie di rischio (VU, EN, CR) della lista rossa degli uccelli nidificanti d'Italia.

3.2.6.8 Chiroterofauna

Per la ZSC Monte Femminamorta il Formulario Standard riporta la presenza di 6 specie , con *Miniopterus schreibersii* inserita negli All. II-IV della Dir. Habitat. Quest'ultima frequenta varie tipologie di habitat, tra cui gli ambienti forestali associati ad aree umide e ricchi di aree ecotonali, rifugiandosi prevalentemente in spazi ipogei. Tra gli altri chiroteroti noti risalta la presenza di *Eptesicus serotinus* considerata NT (Quasi Minacciata) dalla lista rossa dei vertebrati italiani (Rondinini et al., 2022). La specie predilige le aree forestali associati ad ambienti umidi per cacciare e si rifugia in cavità di alberi, più raramente edifici abbandonati.

Le specie note per la ZSC ben si adattando agli habitat presenti. Le faggete miste infatti possono essere utilizzate sia come aree di caccia che, potenzialmente, come siti di rifugio mentre, le radure interne ed esterne al sito, rappresentano aree di alimentazione importanti per i chiroteroti di margine e delle aree aperte.

Sebbene la ZSC rivesta un'elevata importanza per i chiroteroti, mancano informazioni più dettagliate sulla comunità. Pertanto, si ritiene necessario effettuare ulteriori indagini approfondendo gli aspetti

legati alle specie di interesse comunitario ed a quelle di maggior interesse conservazionistico, definendone lo status e individuando eventuali rifugi delle specie forestali.

Tabella 13 – Specie di Chiroteri riportate nel Formulario Standard

Famiglia	Nome scientifico	Nome comune
<i>Vespertilionidae</i>	<i>Eptesicus serotinus</i>	Serotino comune
<i>Vespertilionidae</i>	<i>Hypsugo savii</i>	Pipistrello di Savi
<i>Vespertilionidae</i>	<i>Myotis bechsteinii</i>	Vespertilio di Bechstein
<i>Vespertilionidae</i>	<i>Pipistrellus kuhlii</i>	Pipistrello albolimbato
<i>Vespertilionidae</i>	<i>Pipistrellus pipistrellus</i>	Pipistrello nano
<i>Molossidae</i>	<i>Tadarida teniotis</i>	Molosso di Cestoni

3.2.6.9 Mammalofauna (esclusi i Chiroteri)

Da giugno 2019 a maggio 2021 è stata avviata, nell'area del Parco Nazionale della Sila, un'attività di monitoraggio sul lupo, nell'ambito del progetto "WOLFNET SILA: Misure coordinate per la tutela del lupo nel Parco nazionale della Sila", finanziato dall'Ente Parco e realizzato da Legambiente. Le attività di monitoraggio hanno confermato che l'area della ZSC rientra nel territorio utilizzato da un nucleo stabile di lupi. Tra settembre 2018 e giugno 2019, la ZSC è stata oggetto di altre indagini faunistiche realizzate in attuazione, alle "Azioni previste nei Prioritised Action Framework (PAF) e nei Piani di Gestione della Rete Natura 2000", Sub-Azione 1 "Implementare e completare la conoscenza della RN 2000". Anche in questo caso, le indagini sul lupo, condotte tramite l'uso di fototrappole e il rilevamento dei segni di presenza lungo transetti lineari, hanno confermato la presenza della specie nel sito.

Tabella 14 – Specie di Mammiferi (esclusi i Chiroteri) riportate nel Formulario Standard

Famiglia	Nome scientifico	Nome comune
<i>Canidae</i>	<i>Canis lupus</i>	Lupo

3.2.6.10 Aggiornamento dei dati informativi contenuti nel Formulario Standard Natura 2000

Al fine di implementare le informazioni relative alla fauna presente nella ZSC ed aggiornare eventualmente il Formulario Standard Natura 2000, è stata effettuata un'approfondita ricerca bibliografica atta al rinvenimento di eventuali rapporti tecnici e pubblicazioni scientifiche. La ricerca di dati bibliografici è stata effettuata riferendosi ai database faunistici disponibili e da dati personali inediti, forniti da naturalisti locali attivi nella porzione di territorio considerato.

Nelle tabelle seguenti sono riportate le modifiche da apportare alle sezioni 3.2 e 3.3 del Formulario Standard della ZSC.

N.B.: nel campo "Data quality" del Formulario Standard non è previsto l'inserimento del valore "DD", come si evince dalla leggenda stessa dei F.S., pertanto tale valore, quando presente, deve essere sostituito con "VP".

Specie elencate nell'Allegato II della Direttiva 92/43/CEE e specie di cui all'articolo 4 della direttiva 2009/147/CE (Sez. 3.2 del Formulario Standard).

Species					Population in the site					Site assessment				
G	Code	Sc. Name	S	NP	T	Size		Unit	Cat	D. qual.	A/B/C/D			
						Min	Max					A/B/C		
M	1352	<i>Canis lupus</i>								VP				C

Species			Population in the site					Site assessment						
I	1086	<i>Cucujus cinnaberinus</i>			p	100		i	R	P	B	B	A	B
B	A246	<i>Lullula arborea</i> ¹								VP				
B	A338	<i>Lanius collurio</i> ¹								VP				

¹ La specie è stata rinvenuta durante il monitoraggio dell'avifauna delle ZSC presenti all'interno dei confini del Parco Nazionale della Sila e dell'area MAB (St.Or.Cal. 2019). Per la ZSC Monte Femminamorta si tratta di dati qualitativi

Altre specie importanti di fauna (Sez. 3.3 del Formulario Standard).

Specie					Popolazione			Motivazione							
G	Cod	Nome	S	NP	Dimensione		Unità	Categoria abbondanza	Allegato Habitat	Allegato Uccelli	Altre categorie				
					Min	Max					C/R/V/P				
R	1256	<i>Podarcis muralis</i> (Laurenti 1768)						C	X					X	
A	1206	<i>Rana italica</i> Dubois 1987						R	X			X	X		
A		<i>Salamandra salamandra gigliolii</i> (Eiselt & Lanza 1956)						C				X	X		

Si suggerisce di aggiornare i dati sulla dimensione della popolazione di *C. cinnaberinus* nella Sez. 3.2, in virtù del risultato dei monitoraggi effettuati nel 2018.

3.3 Descrizione socio-economica

L'analisi delle variabili socio-economiche, oltre a rappresentare un elemento fondamentale nella definizione del contesto di riferimento, ha come obiettivo anche quello di evidenziare eventuali criticità del sistema territoriale in termini di sviluppo e di squilibri.

La caratterizzazione socio-economica ha come obiettivo la definizione delle principali caratteristiche economiche e sociali dei comuni nei quali ricade il sito Natura 2000 oggetto del Piano di Gestione. L'analisi si basa sulla determinazione di una serie di indicatori: indicatori demografici e indicatori della struttura economico-produttiva. Gli indicatori demografici rappresentano un'informazione utile alla comprensione della composizione, del comportamento e delle tendenze evolutive della popolazione residente. Attraverso gli indicatori della struttura economico-produttiva si definisce la condizione del sistema locale in termini di vocazione produttiva e dinamicità imprenditoriale, anche in merito alle possibilità di creare nuova occupazione.

3.3.1 Indicatori demografici

La popolazione nei comuni interessati dal Sito Natura 2000 ammontava al 01/01/2022 a poco più di 8.300 abitanti. Le tendenze in atto (e gli eventuali squilibri) per ciò che concerne sia il movimento della popolazione che la sua struttura, sono state studiate analizzando l'evoluzione demografica.

Tabella 15 – Popolazione residente, densità demografica e variazione della popolazione residente nei Comuni interessati dalla ZSC

Comuni	2011	2022	Superficie Km2	Densità	Variazione 2012-2022	Variazione % 2011-2022
Mesoraca	6.482	5.908	94,79	62,33	-574	-8,86

Petronà	2.685	2.404	45,79	52,50	-281	-10,47
Provincia di Catanzaro	359.841	343.673	2.415,45	142,28	-16.168	-4,49
Provincia di Crotona	170.803	163553	1.735,69	94,23	-7.250	-4,24
Regione Calabria	1.959.050	1.855.454	15.221.6149	128,7	-103.596	-5,29

Fonte dei dati: ISTAT

Gli indicatori demografici ci indicano una significativa tendenza negativa della popolazione nell'arco temporale 2011-2022, in linea con la stessa tendenza riscontrabile per le provincie di Crotona e Catanzaro e per la regione Calabria, ma con diminuzioni superiori alle medie registrate in entrambi i comuni: Petronà (-10.47%) e Mesoraca (-8.86%)

Altro elemento significativo per l'analisi della struttura demografica dell'area, riguarda la composizione della popolazione complessiva dei comuni per fasce di età. L'analisi della struttura per età di una popolazione considera tre fasce di età: giovani 0-14 anni, adulti 15-64 anni e anziani 65 anni ed oltre. In base alle diverse proporzioni fra tali fasce di età, la struttura di una popolazione viene definita di tipo progressiva, stazionaria o regressiva a seconda che la popolazione giovane sia maggiore, equivalente o minore di quella anziana. Lo studio di tali rapporti è importante per valutare alcuni impatti sul sistema sociale, ad esempio sul sistema lavorativo o su quello sanitario.

Tabella 16 - Popolazione per classi di età (2021)

Comuni	% 0-14 anni	% 15-64 anni	% 65 anni e oltre	Totale
Mesoraca	15,50	61,95	22,55	100
Petronà	13,48	61,81	24,71	100
Provincia di Catanzaro	12,66	63,72	23,61	100
Provincia di Crotona	14,25	64,08	21,68	100
Regione Calabria	12,99	63,82	23,19	100

Fonte dei dati: ISTAT

Come si vede dai dati riportati nella tabella precedente in tutti i comuni interessati dalla ZSC la popolazione è di tipo regressivo, con la percentuale di anziani superiore a quella dei giovani, a riprova di un progressivo invecchiamento della popolazione.

Altro dato interessante che emerge dall'analisi della struttura demografica della ZSC è la composizione della popolazione straniera. Lo studio di questo dato è importante per valutare alcuni impatti sul sistema sociale, ad esempio sul sistema lavorativo. La tabella seguente riporta il dettaglio della popolazione straniera (sono considerati cittadini stranieri le persone di cittadinanza non italiana aventi dimora abituale in Italia) al 1° gennaio 2022.

Tabella 17 – Popolazione straniera residente

Comune	Popolazione
Mesoraca	229
Petronà	11
Provincia di Catanzaro	16.669
Provincia di Crotona	8.753
Regione Calabria	93.257

Fonte dei dati: ISTAT

I soli dati sui cittadini stranieri non rappresentano tuttavia la dimensione reale del fenomeno migratorio, specie in Calabria. Per avere un quadro più articolato e completo – in ogni caso non esaustivo – dell'immigrazione, ai dati sulla popolazione straniera residente vanno affiancati quelli relativi agli immigrati non comunitari soggiornanti. Questi comprendono una quota consistente dei

cosiddetti stagionali regolari, con posizione sia formale che informale rispetto al mercato del lavoro. Si tratta cioè di quei migranti economici, cittadini di un paese extra-comunitario, in possesso di un titolo di soggiorno valido, che hanno deciso di soggiornare almeno temporaneamente in Calabria. In linea di principio, tali cittadini stranieri non comunitari sono titolari di permesso di soggiorno soggetto a scadenza, che però non necessariamente viene rinnovato in caso di perdita del posto di lavoro. La situazione più frequente è che gli immigrati stranieri, perso il posto di lavoro, e quindi anche il diritto al permesso di soggiorno, decidano di restare comunque nei territori, tramutandosi in immigrati 'irregolari'.

3.3.2 Strutture abitative

Per quanto riguarda le strutture abitative è interessante analizzare il numero delle abitazioni censite e quante siano effettivamente utilizzate, al fine di valutare quante di queste abitazioni siano effettivamente popolate per la maggior parte dell'anno.

Tabella 18 – Indicatori delle strutture abitative (2019)

Comuni	abitazioni occupate	abitazioni non occupate	abitazioni	% abitazioni non occupate
Mesoraca	2.409	2.914	5.323	54,74
Petronà	1.046	1.124	2.170	51,80
Provincia di Catanzaro	144.750	119.374	264.124	45,20
Provincia di Crotona	65.737	53.626	119.363	44,93
Calabria	782.008	627.934	1.409.942	44,54

Fonte dei dati: ISTAT

Dal censimento delle abitazioni presenti nei comuni interessati dalla ZSC è emersa una media di abitazioni non occupate pari al 53,27%, superiore ai valori delle provincie di Catanzaro (45.20%) e di Crotona (44.93%) e della regione Calabria (44.54%). Il comune con la % più alta è Mesoraca (54.74%).

Tali valori sono sintomo di un preoccupante fenomeno di spopolamento.

3.3.3 Scuola e istruzione

Le informazioni relative al livello di istruzione sono molto utili per la caratterizzazione del tessuto sociale della comunità locale.

Tabella 19 – – Indicatori dell'istruzione (2021)

Comuni	% nessun titolo studio	% licenza di scuola elementare	% licenza di scuola media inferiore o di avviamento professionale	% diploma di istruzione secondaria di II grado o di qualifica professionale (corso di 3-4 anni) compresi IFTS	% diploma di tecnico superiore ITS o titolo di studio terziario di primo livello	% titolo di studio terziario di secondo livello e dottorato di ricerca	totale
Mesoraca	9,20	21,83	35,02	24,76	3,14	6,04	100
Petronà	8,37	19,19	35,88	27,74	2,99	5,84	100
Provincia di Catanzaro	6,40	15,60	27,01	35,53	4,22	11,23	100
Provincia di Crotona	7,11	17,97	30,40	32,57	3,38	8,57	100
Regione Calabria	6,35	15,88	27,88	35,14	3,58	11,17	100

Fonte dei dati: ISTAT

La tabella descrive il livello di istruzione nei comuni interessati dalla ZSC: da essa emergono una sensibile presenza di cittadini senza nessun titolo di studio in entrambi comuni (con valori superiori a quelli provinciali e regionale), e, in generale, un livello di istruzione in essi più basso di tali valori medi.

3.3.4 Caratteristiche occupazionali e produttive

La tabella della composizione della popolazione attiva fa riferimento alla forza lavoro, suddivisa in "occupato" e "in cerca di occupazione".

Tabella 20 – Composizione della popolazione attiva (2019)

Comune	Forze di lavoro	forze di lavoro		non forze di lavoro	totale	% forze di lavoro in cerca di occupazione
		Occupato	In cerca di occupazione			
Mesoraca	2.277	1.987	290	2.906	5.183	12,74
Petronà	857	720	137	1.335	2191	15,99
Provincia di Catanzaro	142.329	112.103	30.226	162.468	304.797	21,24
Provincia di Crotona	650.61	50.675	14.386	79.284	144.344	22,11
Regione Calabria	769.432	601.083	168.350	876.955	1646387	21,88

Fonte dei dati: ISTAT

Si nota subito che la % di forza lavoro in cerca di occupazione di entrambi i comuni è inferiore alle medie provinciali e regionale, ma comunque consistente.

La tabella seguente riporta la distribuzione degli occupati per settore.

Tabella 21 – Distribuzione degli occupati per settore (2011)

Comuni	totale	agricoltura, silvicoltura e pesca	totale industria	commercio, alberghi e ristoranti	trasporto, magazzinaggio, servizi di informazione e comunicazione	attività finanziarie e assicurative, immobiliari, professionali, scientifiche e tecniche	altre attività
Mesoraca	2.233	1.026	248	244	39	104	572
Petronà	813	279	132	108	51	51	192
Provincia di Catanzaro	116.057	13.847	20.362	21.003	8.920	12.272	39.654
Provincia di Crotona	49.592	9.260	9.051	7.898	3.423	4.518	15.442
Regione Calabria	614.501	105.560	98.740	106.180	41.334	60.666	202.021

Fonte dei dati: ISTAT

Com'è possibile notare il settore primario (agricolo) ha il più alto numero di persone impiegate in entrambi i comuni, seguito poi dal settore secondario (industria) e dai vari comparti del terziario. Importante anche è il numero di attività finanziarie, assicurative, immobiliari, professionali e scientifiche del comune di Mesoraca.

Analizzando la situazione generale, un indicatore importante delle caratteristiche socio-economiche è il numero di imprese attive sul territorio, riportato nella tabella seguente.

Tabella 22 – Imprese attive e numero di addetti (2011)

Comuni	imprese	addetti
Mesoraca	277	557
Petronà	131	223
Provincia di Catanzaro	21.387	57.340
Provincia di Crotona	8.999	24.347
Regione Calabria	109.987	274.896

Fonte dei dati: ISTAT

Dalla tabella emergono una particolare numerosità delle imprese nel comune di Mesoraca, e, più in generale, in entrambi i comuni la maggiore diffusione di micro e piccole imprese.

3.3.5 Reddito pro-capite

La tabella seguente riporta il reddito pro-capite nei comuni interessati dalla ZSC, da cui emergono valori piuttosto bassi, con il minimo nel comune di Mesoraca e il valore massimo nel comune di Petronà.

Tabella 23 –Reddito medio imponibile pro-capite della popolazione dei comuni della ZCS (2020)

Comune	Reddito totale	Popolazione	Reddito medio imponibile ai fini delle addizionali all'IRPEF
Mesoraca	43.779.395	6.174	7.090,92
Petronà	19.199.136	2.531	7.585,59

Fonte dei dati: ISTAT

3.3.6 Settore agro-silvo-pastorale

Per l'analisi del settore primario si è fatto riferimento all'ultimo Censimento ISTAT sull'agricoltura del 2010, sebbene risalgia a quasi 10 anni fa fornisce una panoramica rispetto alla forma di conduzione e alla proprietà delle aziende agricole, che ci consente di valutare nel tempo la dinamica del settore, confrontando le differenze nell'utilizzo dei suoli.

La Superficie Agricola Utilizzata (SAU), secondo i dati del comparto agricolo sono riportati nella tabella seguente.

Tabella 24 – Dati del comparto agricolo (2010) Superficie totale aziende nei comuni interessati dalla ZSC (ha) (2010)

Comuni	superficie totale (SAT)	superficie agricola utilizzata (SAU)	seminativi	coltivazioni legnose agrarie	orti familiari	prati permanenti e pascoli	arboricoltura da legno annessa ad aziende agricole	boschi annessi ad aziende agricole	superficie agricola non utilizzata	altra superficie
Mesoraca	6.196,25	5.640,71	1.038,01	2.141,54	3,32	2.457,84	1,84	85	409,05	59,65
Petronà	2.518,59	1.659,35	129,76	632,06	1,07	896,46	28,51	819,4	6,48	4,85
Provincia di Catanzaro	100.966,16	82.139,81	17.349,72	47.925,17	249,64	16.615,28	852,81	13.700,68	2.276,37	1.996,49
Provincia di Crotone	115.389,03	95492,2	40179,46	28795,59	101,57	26415,58	512,56	12459,08	5489,54	1435,65
Regione Calabria	507.203	39.6531,8	113031	186.824,9	1.334,99	95.340,87	5.553,72	74.699,52	17.932,7	1.2485,29

Fonte dei dati: ISTAT

La tabella descrive la vocazione agricola di entrambi i comuni, dove prevalgono le coltivazioni legnose agrarie sui seminativi; emerge anche una presenza molto grande di prati permanenti e pascoli soprattutto nel comune di Mesoraca e di boschi annessi alle aziende agricole in quello di Petronà.

Tabella 25 –Numero totale di aziende per tipologia nei comuni interessati dalla ZSC

Comuni	superficie totale (sat)	superficie agricola utilizzata (sau)	seminativi	coltivazioni legnose agrarie	orti familiari	prati permanenti e pascoli	arboricoltura da legno annessa ad aziende agricole	boschi annessi ad aziende agricole	superficie agricola non utilizzata	altra superficie
Mesoraca	835	835	113	802	20	78	3	20	77	58

Petronà	302	302	33	298	7	36	3	35	8	34
Provincia di Catanzaro	21.391	21.390	5.363	20.058	2.338	2.169	184	3.945	3.416	9.910
Provincia di Crotona	14.649	14.645	6.398	11.588	617	2.111	109	1.359	3.100	3.995
Regione Calabria	137.388	137.378	46.168	124.702	1.5345	17.498	1.220	20.628	21.750	61.402

Fonte dei dati: ISTAT

La tabella descrive il numero totale di aziende nei comuni interessati in relazione all'indirizzo produttivo. Il numero di aziende con indirizzo coltivazioni legnose agrarie è il più alto in entrambi i comuni, seguito da quelle a seminativo, prati permanenti e pascoli e boschi annessi alle aziende agricole.

Nella tabella seguente sono riportate le superfici delle tipologie di colture per i seminativi.

Tabella 26 – Tipologie di colture utilizzate per i seminativi (ha) (2010)

Comuni	cereali per la produzione di granella	legumi secchi	patata	barbabietola da zucchero	piante sarchiate da foraggio	piante industriali	ortive	fiori e piante ornamentali	piantine	foraggiere avvicendate	sementi	terreni a riposo
Mesoraca	882,33	12			1,58	..	4,84			69,88		67,38
Petronà	103,56						1,97			14,83		9,4
Provincia di Catanzaro	10.226,02	267,51	252,84	3,39	20,43	38,18	1.437,35	28,1	40,55	3.154,85	19,74	1.860,76
Provincia di Crotona	27.515,47	472,68	19,29	20	56,76	21,69	4046,24	15,57	99,7	3534,89	26,2	4350,97
Regione Calabria	91.172,94	2712,78	4.507,79	40,31	328,31	280,78	13.160,94	329,96	225,76	26.219,08	321,13	16676,06

Fonte dei dati: ISTAT

Le più diffuse colture per i seminativi sono i cereali per la produzione di granella in entrambi i comuni interessati dalla ZSC, seguite poi dalle foraggiere e avvicendate.

Nella tabella seguente sono riportate le superfici delle tipologie di colture per le coltivazioni legnose.

Tabella 27 – Tipologie di coltivazioni legnose (2010)

Comuni	vite	olivo per la produzione di olive da tavola e da olio	agrumi	fruttiferi	vivai	altre coltivazioni legnose agrarie	coltivazioni legnose agrarie in serra
Mesoraca	9,97	1732,06	58,69	340,82			
Petronà		381,66	0,2	249,55	0,09	0,56	
Provincia di Catanzaro	737,1	38.470,31	3.523,52	4.582,69	109,07	499,52	2,96
Provincia di Crotona	3236,76	23186,37	1408,33	787,75	6,47	168,15	1,76
Regione Calabria	10.028,1	185.914,7	35.185,3	18.532,35	217,71	1.069,89	35,68

Fonte dei dati: ISTAT

Le coltivazioni legnose nei comuni della ZSC sono per la maggior parte destinate alla coltivazione di olivo per la produzione di olive da tavola e da olio, fruttiferi, e agrumi. A mesoraca si hanno anche circa 10 ettari di vigneti.

Per quanto riguarda l'allevamento la tabella seguente riporta il numero di aziende con allevamenti per tipologia. La tabella successiva riporta il numero di capi allevati.

Tabella 28 – Numero di aziende per categoria di allevamento (2010)

Comuni	totale bovini	totale bufalini	totale equini	totale ovini	totale caprini	totale suini	totale avicoli	struzzi	totale conigli	tutte le voci tranne api e altri allevamenti	tutte le voci
Mesoraca	23		1	25	10	2	3			44	45
Petronà	7		2	6	3		1			12	12
Provincia di Catanzaro	397	2	82	414	234	117	60	1	17	817	858
Provincia di Crotona	455	3	49	323	188	125	132		28	892	908
Regione Calabria	4.885	16	700	3.896	3.001	2.193	2.258	5	643	9.888	10.189

Fonte dei dati: ISTAT

Tabella 29 – Numero di capi (2010)

Comune	totale bovini	totale bufalini	totale equini	totale ovini	totale caprini	totale suini	totale avicoli	struzzi	totale conigli
Mesoraca	534		5	4.797	1.085	18	66		
Petronà	183		8	860	194	..	20		
Provincia di Catanzaro	10.189	52	331	40.185	10.292	5.064	15.980	3	899
Provincia di Crotona	14.785	40	242	57.483	14.493	6.652	252.758		555
Regione Calabria	98.436	1.041	2.554	246.828	133.520	51.214	1.198.357	414	20.070

Fonte dei dati: ISTAT

Dalle tabelle precedenti si nota che l'allevamento più diffuso nei comuni è quello bovino e ovi-caprino, sia in termini di numero di aziende che di capi.

3.3.7 Fruizione e turismo

3.3.7.1 Presenze turistiche e posti letto in strutture alberghiere ed extralberghiere

L'analisi relativa alla fruizione turistica si prefigge lo scopo di valutare l'adeguatezza dell'offerta ricettiva e di servizi, in termini quantitativi e qualitativi, e di aiutare l'eventuale individuazione di misure finalizzate al rilancio del settore turistico nella zona oggetto di studio.

La tabella seguente riporta il numero di esercizi alberghieri nei comuni interessati dalla ZSC nel 2021.

Tabella 30 -Esercizi alberghieri presenti nei Comuni interessati dalla ZSC (2021)

Comune	numero di esercizi					
	alberghi di 5 stelle e 5 stelle lusso	alberghi di 4 stelle	alberghi di 3 stelle	alberghi di 2 stelle	alberghi di 1 stella	residenze turistico alberghiere
Mesoraca						
Petronà						
Provincia di Catanzaro	3	38	49	16	7	12

Provincia di Crotona	1	23	32	5	1	
Regione Calabria	18	250	303	77	36	117

Fonte dei dati: ISTAT

Dalla tabella si evince che non sono presenti strutture ricettive nei comuni interessati dalla ZSC

Non esistendo dati disponibili su arrivi e presenze turistiche nei singoli comuni della zona presa in esame, si è quindi proceduto alla costruzione di due tabelle prendendo in esame due macro aree: la Regione Calabria e le provincie di Catanzaro e Crotona, prendendo in considerazione il paese di residenza dei clienti (mondo e Italia).

Tabella 31 – Arrivi e presenze turistiche 2020-2021 nella Regione Calabria

Paese di residenza dei clienti (Calabria)	2020						2021					
	totale esercizi ricettivi		esercizi alberghieri		esercizi extra-alberghieri		totale esercizi ricettivi		esercizi alberghieri		esercizi extra-alberghieri	
	arrivi	presenze	arrivi	presenze	arrivi	presenze	arrivi	presenze	arrivi	presenze	arrivi	presenze
Mondo	955.634	4.518.226	761.044	3.382.262	194.590	1.135.964	1.189.610	5.977.361	985.213	4.779.563	204.397	1.197.798
Italia	896.126	4.210.219	717.383	3.161.781	178.743	1.048.438	1.078.058	5.348.243	898.493	4.285.845	179.565	1.062.398

Fonte dei dati: ISTAT

Tabella 32 – Arrivi e Presenze turistiche 2020-2021 nella Provincia di Crotona

Paese di residenza dei clienti (Crotona)	2020						2021					
	totale esercizi ricettivi		esercizi alberghieri		esercizi extra-alberghieri		totale esercizi ricettivi		esercizi alberghieri		esercizi extra-alberghieri	
	arrivi	presenze	arrivi	arrivi	presenze	presenze	arrivi	presenze	arrivi	arrivi	presenze	presenze
Mondo	76.670	417.243	59.009	300.423	17.661	116.820	97.252	530.899	79.967	414.794	17.285	116.105
Italia	74.002	40.4358	57.267	29.2616	16.735	111.742	9.2623	512.642	76.388	400.706	16.235	111.936

Fonte dei dati: ISTAT

Tabella 33 – Arrivi e Presenze turistiche 2020-2021 nella Provincia di Catanzaro

Paese di residenza dei clienti (Catanzaro)	2020						2021					
	totale esercizi ricettivi		esercizi alberghieri		esercizi extra-alberghieri		totale esercizi ricettivi		esercizi alberghieri		esercizi extra-alberghieri	
	arrivi	presenze	arrivi	presenze	arrivi	presenze	arrivi	presenze	arrivi	presenze	arrivi	presenze
Mondo	156.278	703.825	134.654	567.818	21.624	136.007	220.244	1.224.852	195.878	1.091.280	24.366	133.572
Italia	148.162	671.975	127.903	542.023	20.259	129.952	204.565	1.146.978	182.955	1.027.123	21.610	119.855

Fonte dei dati: ISTAT

Come si vede il turismo in Calabria è fondamentalmente suddiviso in numeri presso che equivalenti tra Italia e mondo per quanto riguarda gli arrivi, con un numero di presenze invece maggiore di provenienza mondiale.

3.3.7.2 Motivi di interesse

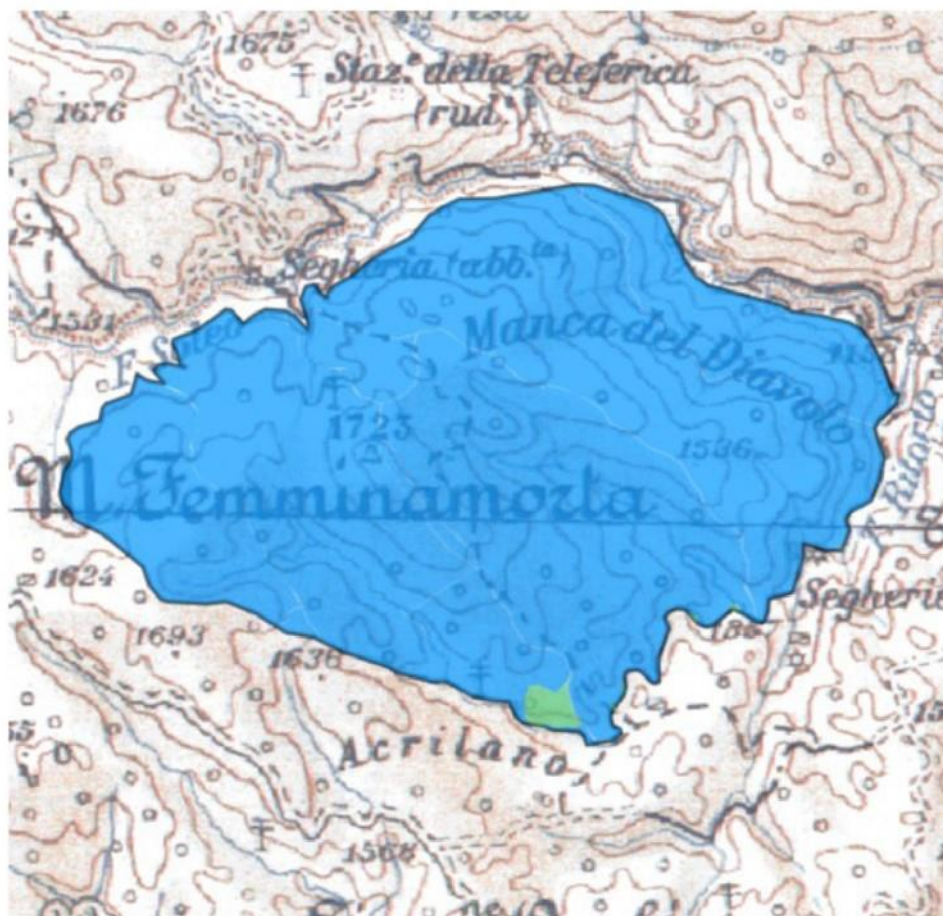
Di seguito vengono riportati i principali motivi di interesse dei comuni interessati dalla ZSC:

Mesoraca: cittadina abitata fin da epoca antica, nel medioevo fu casale di Catanzaro. Fu inoltre Baronica fino al 1523, poi marchesato. Probabilmente è patria di Papa S. Zosimo.

Petronà: centro situato in un bosco di castagni, dove si trova la notevole chiesa di S. Pietro Apostolo.

3.3.8 Regime di proprietà

Come si vede dall'immagine seguente, il sito è composto dal 99.31% da superficie pubblica, mentre il restante 0.69% da superficie privata.

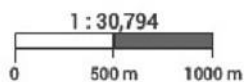


Monte Femminamorta (IT9320115)

Superficie totale 721.60 ha

■ Pubblico 99.31%

■ Privato 0.69%



3.3.9 Contenuti del "Prioritised action frameworks" (PAF) della Regione Calabria.

I quadri di azioni prioritarie (*prioritised action frameworks*, PAF) sono strumenti strategici di pianificazione pluriennale, intesi a fornire una panoramica generale delle misure necessarie per attuare la rete Natura 2000 dell'UE e la relativa infrastruttura verde, specificando il fabbisogno finanziario per tali misure e collegandole ai corrispondenti programmi di finanziamento dell'UE.

Il quadro di azioni prioritarie deve pertanto concentrarsi sull'individuazione delle esigenze di finanziamento e delle priorità che sono direttamente collegate alle specifiche misure di conservazione stabilite per i siti Natura 2000, nell'intento di conseguire gli obiettivi di conservazione a livello di sito per le specie e i tipi di habitat per i quali sono stati designati i siti (come disposto dall'articolo 6, paragrafo 1, della direttiva Habitat). Poiché la rete Natura 2000 comprende anche le zone di protezione speciale (ZPS) designate ai sensi della direttiva 2009/147/CE (direttiva Uccelli), si considerano anche le esigenze di finanziamento e le misure prioritarie relative alle specie di uccelli presenti nelle ZPS.

Gli Stati membri sono inoltre invitati a presentare nei rispettivi PAF misure supplementari e il relativo fabbisogno finanziario con riferimento all'infrastruttura verde in generale. Il PAF deve comprendere misure relative all'infrastruttura verde laddove contribuiscano alla coerenza ecologica della rete Natura 2000, anche in un contesto transfrontaliero, e all'obiettivo di mantenere o ripristinare lo stato di conservazione soddisfacente delle specie e degli habitat interessati.

La struttura e l'articolazione del PAF della Regione Calabria è di seguito riportata.

A Introduzione

A1 Introduzione generale

A2 Struttura del formato attuale del PAF

A3 Introduzione al PAF specifico della Regione Calabria

B Sintesi delle esigenze di finanziamento prioritarie per il periodo 2021-2027

C Stato attuale della rete Natura 2000

C1 Statistiche per area della rete Natura 2000

C2 Mappa della rete Natura 2000 in [Calabria]

D Finanziamento UE e nazionale della rete Natura 2000 nel periodo 2014-2020

D1 Fondo europeo di sviluppo regionale (FESR)/Fondo di coesione (FC)

D2 Fondo europeo per gli affari marittimi e la pesca (FEAMP)

D3 Programma LIFE

D4 Altri fondi UE, tra cui Interreg

D5 Altri finanziamenti (prevalentemente nazionali) a favore di Natura 2000, infrastruttura verde e protezione delle specie nel periodo 2014-2020

E Misure prioritarie e fabbisogno finanziario per il 2021-2027

E1 Misure orizzontali e spese amministrative relative a Natura 2000

E.1.1 Designazione del sito e pianificazione gestionale

E.1.2 Amministrazione del sito e comunicazione con le parti interessate

E.1.3 Monitoraggio e rendicontazione

E.1.4 Restanti lacune di conoscenza e necessità di ricerca

E.1.5 Misure di comunicazione e sensibilizzazione relative a Natura 2000, educazione e accesso dei visitatori

E.1.6 Riferimenti (per misure orizzontali e spese amministrative relative a Natura 2000)

E2 Misure di mantenimento e ripristino relative ai siti, all'interno e all'esterno di Natura 2000

E.2.1 Acque marine e costiere

E.2.2 Brughiere e sottobosco

E.2.3 Torbiere, paludi basse e altre zone umide

E.2.4 Formazioni erbose

E.2.5 Altri agro-ecosistemi (incluse terre coltivate)

E.2.6 Boschi e foreste

E.2.7 Habitat rocciosi, dune e terreni a bassa densità di vegetazione

E.2.8 Habitat d'acqua dolce (fiumi e laghi)

E.2.9 Altri (grotte, ecc.)

E.2.10 Riferimenti per misure di mantenimento e ripristino relative ai siti, all'interno e all'esterno di Natura 2000

E.3 Misure aggiuntive specie-specifiche non riferite a ecosistemi o habitat specifici

E.3.1 Misure e programmi specie-specifici non contemplati altrove

E.3.2 Prevenzione, mitigazione o compensazione di danni provocati da specie protette

E.3.3 Riferimenti per misure aggiuntive specie-specifiche non riferite a ecosistemi o habitat specifici

F Ulteriore valore aggiunto delle misure prioritarie

In Calabria i siti Natura 2000, in conformità alla legge regionale 10/2003, sono iscritti nel Registro Ufficiale delle aree protette della Regione per il loro valore naturalistico e della rarità delle specie presenti.

Il processo di individuazione dei siti Natura 2000 è effettuata, ai sensi dell'art. 30 della legge Regionale 10/2003, avviene con Delibera della Giunta regionale, previo parere vincolante della competente Commissione consiliare.

Il settore competente è l'Ufficio Parchi e Aree Protette del Dipartimento Ambiente della Regione Calabria per l'espletamento dei compiti si avvale dell'Osservatorio regionale per la biodiversità istituito con D.G.R. n. 579 del 16-12-2011 le cui funzioni sono le seguenti:

- favorire il necessario coordinamento di tutte le iniziative di conservazione ed uso sostenibile della biodiversità e dei servizi ecosistemici e di comunicazione, informazione ed educazione ambientale
- raccogliere, elaborare e trasmettere i dati necessari per la predisposizione dei rapporti nazionali previsti dalle Direttive Habitat e Uccelli, che saranno elaborati a livello nazionale del Ministero dell'Ambiente e della Tutela del Territorio e del Mare con il supporto ISPRA;
- sviluppare e sperimentare con il supporto dell'ISPRA, un protocollo di monitoraggio dello stato di conservazione degli habitat e delle specie su tutto il territorio nazionale, attraverso l'individuazione di criteri comuni per la raccolta, la gestione e l'elaborazione dei dati;
- promuovere la costituzione di una rete di monitoraggio nazionale, basata su un sistema informativo georeferenziato, che metta in relazione tutte le conoscenze disponibili a livello regionale su habitat e specie

La Regione Calabria ha designato per 165 ZSC l'ente gestore, mentre sono in corso le procedure per l'individuazione per le 13 ZSC e per le 6 ZPS che attualmente sono gestite dalla Regione Calabria - Dipartimento Ambiente e Territorio Settore Parchi e Aree naturali protette.

Gli Enti gestori hanno un ruolo centrale per la gestione delle aree ZSC e la conservazione degli habitat e lespecie di interesse comunitario presenti al loro interno. Inoltre, avranno il compito di verificare l'attuazione delle Misure di Conservazione approvate dalla Regione e pianificare le attività di monitoraggio dello stato di conservazione delle specie e degli habitat di interesse comunitario.

Le attività saranno coordinate dal Settore "Parchi e Aree Naturali Protette" del Dipartimento Ambiente e Territorio che si avvarrà dell'Osservatorio della Biodiversità.

I Fondi Europei impegnati nelle varie azioni previste dal PAF sono di seguito indicati:

- **Fondo europeo agricolo per lo sviluppo rurale (FEASR)**
Dotazione complessiva del FEASR destinata allo Stato membro/alla regione:
€ 1.103.562.000,00 di cui la quota UE è 60,5% pari € 667.655.010,00
- **Fondo europeo di sviluppo regionale (FESR)/Fondo di coesione (FC)**
Dotazione complessiva del FESR destinata allo Stato membro/alla regione e Dotazione complessiva del Fondo di coesione destinata allo Stato membro/alla regione:
€ 2.378.956.842,00 di cui la quota UE è 75% pari a € 1.784.217.631,00
- **Programma LIFE**

Tipo di progetto o strumento di finanziamento	Dotazione corrente destinata a misure pertinenti per Natura 2000	
	UE	Nazionale
PAN LIFE - Natura 2000 Action Programme - LIFE13 NAT/IT/001075	€ 1.426.668,00	€ 1.426.669,00
LIFE Caretta Calabria - LAND-AND-SEA ACTIONS FOR CONSERVATION OF <i>Caretta caretta</i> IN ITS MOST IMPORTANT ITALIAN NESTING GROUND (IONIAN CALABRIA) - LIFE12 NAT/IT/001185	€ 1.689.461,00	€ 1.221.123,00

- **Altri finanziamenti (prevalentemente nazionali) a favore di Natura 2000, infrastruttura verde e protezione delle specie nel periodo 2014-2020**
Finanziamento complessivo destinato all'attuazione della politica europea sulla natura e della relativa infrastruttura verde, per misure o progetti che non beneficiano di cofinanziamenti UE: € 10.909.000

Viene di seguito riportata la sintesi delle esigenze di finanziamento prioritarie previste dalla Regione Calabria per il periodo 2021-2027.

		Esigenze di finanziamento prioritarie 2021-2027	
		Costi di esercizio annuali (EUR/anno)	Costi una tantum / di progetto (EUR/ anno)
1.	Misure orizzontali e spese amministrative relative a Natura 2000		
1.1.	Designazione del sito e pianificazione gestionale		
1.2.	Amministrazione del sito e comunicazione con le parti interessate	400.000	
1.3.	Monitoraggio e rendicontazione	285.714	7.142,86
1.4.	Restanti lacune di conoscenza e necessità di ricerca		42.857,14
1.5.	Misure di comunicazione e sensibilizzazione relative a Natura 2000, educazione e accesso dei visitatori		3.142.857,00
	Totale parziale	685.714,00	3.192.857,00
2.a	Misure di mantenimento e ripristino di specie e habitat relative ai siti Natura 2000	Costi di esercizio annuali (EUR/anno)	Costi una tantum / di progetto (EUR/ anno)
2.1.a	Acque marine e costiere		357.142,86
2.2.a	Brughiere e sottobosco		71.429,57
2.3.a	Torbiera, paludi basse e altre zone umide		142.857,14
2.4.a	Formazioni erbose		131.428,57
2.5.a	Altri agro-ecosistemi (incluse terre coltivate)	4.371.428,1	214.285,7
2.6.a	Boschi e foreste		621.428,57
2.7.a	Habitat rocciosi, dune e terreni a bassa densità di vegetazione		142.857,14
2.8.a	Habitat d'acqua dolce (fiumi e laghi)		142.857,14
2.9.a	Altri		
	Totale parziale	4.371.428,10	1.824.286,69
2.b	Misure aggiuntive relative all'"infrastruttura verde" al di là di Natura 2000 (intese a migliorare la coerenza della rete Natura 2000, anche in contesti transfrontalieri)	Costi di esercizio annuali(EUR/anno)	Costi una tantum / di progetto (EUR/ anno)
2.1.b	Acque marine e costiere		
2.2.b	Brughiere e sottobosco		
2.3.b	Torbiera, paludi basse e altre zone umide		285.714,29
2.4.b	Formazioni erbose		415.000,00
2.5.b	Altri agro-ecosistemi (incluse terre coltivate)	42.857,0	500.000,00
2.6.b	Boschi e foreste		928.571,43
2.7.b	Habitat rocciosi, dune e terreni a bassa densità di vegetazione		142.857,14
2.8.b	Habitat d'acqua dolce (fiumi e laghi)		214.285,7
2.9.b	Altri (grotte, ecc.)		
	Totale parziale	42.857,00	2.486.428,55
3.	Misure aggiuntive specie-specifiche non riferite a ecosistemi o habitat specifici	Costi di esercizio annuali(EUR/anno)	Costi una tantum / di progetto (EUR/ anno)
3.1.	Misure e programmi specie-specifici non contemplati altrove	64.286,0	428.571,00
3.2.	Prevenzione, mitigazione o compensazione di danni provocati da specie protette	71.428,6	71.429,00
	Totale parziale	135.714,6	500.000
	Totale annuo	5.235.714,0	8.003.571,4
	Totale (2021-2027)	36.650.000,00 (ricorrente) + 56.025.000,00 (una tantum) € 92.675.000,00	

3.4 Descrizione urbanistica e programmatica

3.4.1 Inquadramento amministrativo

Il territorio della ZSC ricade interamente nel Parco Nazionale della Sila e nella Provincia di Catanzaro, interessando il Comune di Mesoraca e il Comune di Petronà.

Oltre alle suddette Amministrazioni pubbliche, hanno competenza sul territorio in oggetto, i seguenti Enti:

1. l'**Autorità di Bacino distrettuale dell'Appennino Meridionale**, che si occupa di indirizzare, coordinare e controllare le attività di pianificazione, di programmazione e di attuazione inerenti ai bacini idrografici;
2. l'**Agenzia Regionale per la Protezione dell'Ambiente della Calabria (ARPACAL)** che si occupa, sotto la supervisione della Regione, della tutela e protezione dell'ambiente attraverso lo svolgimento di:
 - monitoraggio e controllo ambientale;
 - supporto tecnico-scientifico ad altri enti;
 - informazione e comunicazione scientifica.

Di seguito si riporta il quadro riassuntivo degli Enti amministrativi e gestionali con competenze sul territorio della ZSC, indicando per ciascuno di essi i corrispondenti strumenti normativi e regolamentari.

Tabella 34 – Elenco di tutti i soggetti competenti sul territorio della ZSC e dei relativi strumenti di gestione.

Ente	Competenze	Strumenti
Ente Parco	Tutela della biodiversità e sviluppo sostenibile	Piano del Parco Regolamento Piano di Sviluppo Economico e Sociale
Comuni	Disciplina e regolamentazione usi e attività del territorio comunale	Piano Strutturale Comunale (PSC) Regolamento Edilizio Urbanistico (REU) Atti Amministrativi Usi Civici
Provincia	Pianificazione territoriale	Piano Territoriale di Coordinamento Provinciale (PTCP)
Regione Calabria	Pianificazione territoriale	Quadro Territoriale Regionale Paesistico (QTR-P)
Autorità di Bacino	Difesa del suolo e sicurezza idrogeologica	Piano stralcio di Bacino per l'Assetto Idrogeologico (PAI)
ARPACAL	Monitoraggio e controllo ambientale	Attività di ispezione, rilievo e analisi di dati ambientali

3.4.2 Zonizzazione del Parco

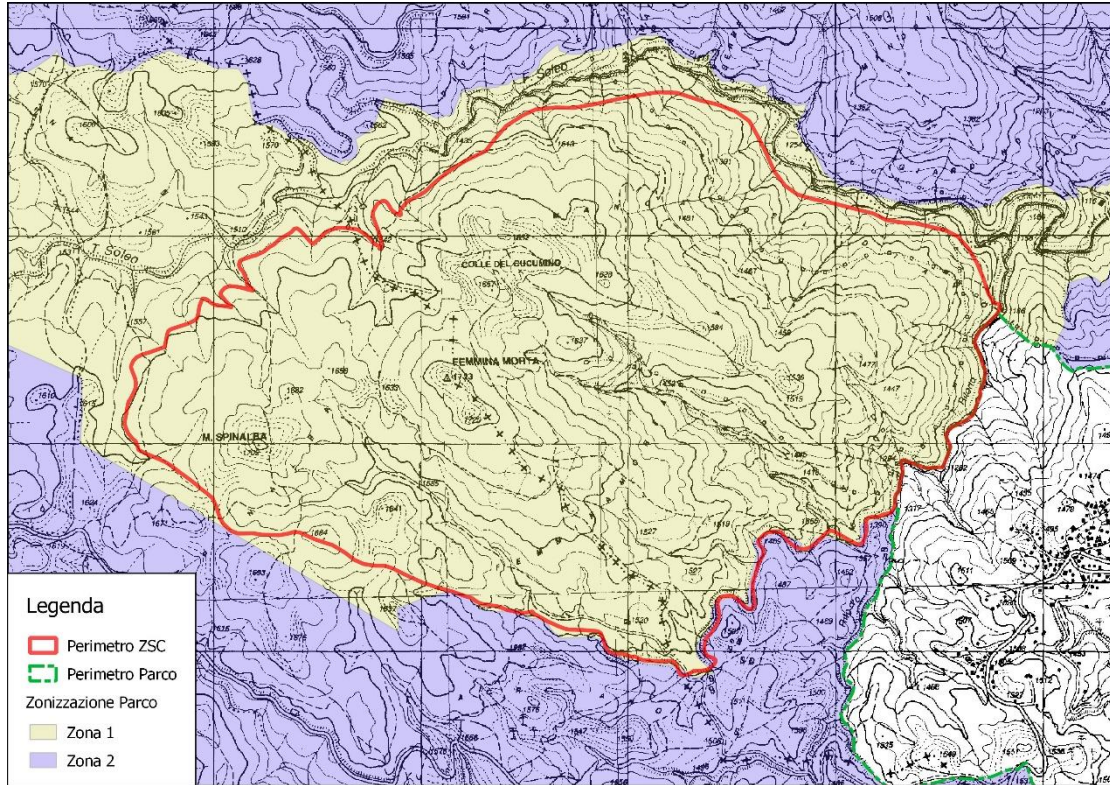
Dall'analisi della zonizzazione prevista dal D.P.R. 14/11/2002 di istituzione del Parco Nazionale della Sila risulta che il territorio della ZSC ricade nelle diverse Zone come riportato nella seguente tabella:

Tabella 35 – Zone omogenee del Parco nella zonizzazione prevista dal D.P.R. 14/11/2002 e superficie relativa.

Zona omogenea	Superficie (ha)	Superficie (%)
---------------	-----------------	----------------

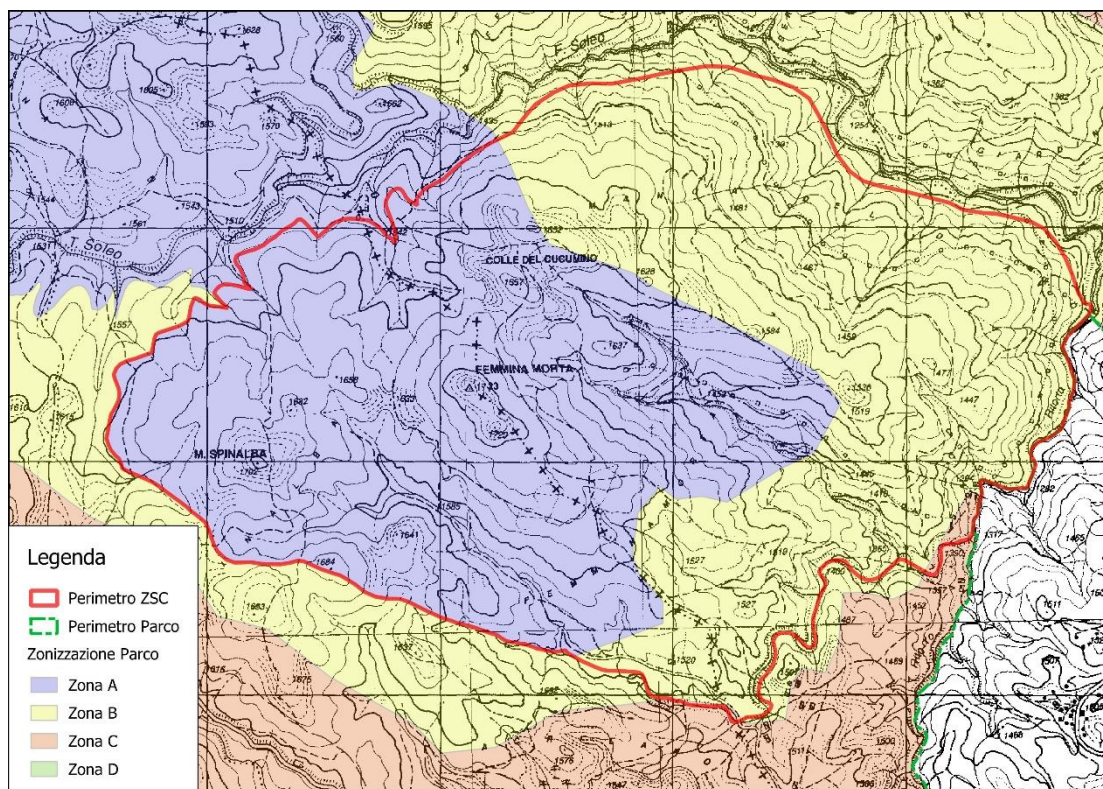
Zona 1	719,00	99,58%
Zona 2	3,00	0,42%
TOTALE	722,00	100%

Figura 8 – Zonizzazione del D.P.R. 14/11/2002 per la ZSC



Nella zonizzazione del Piano del Parco Nazionale della Sila, non ancora approvato, la ZSC ricade per circa il 53,50% in *Zona A di aree di riserva integrale*, per circa il 46,10% in *Zona B di aree di riserva generale orientata* e per circa lo 0,40 in *Zona C di aree di protezione*.

Figura 9 – Zonizzazione del Piano del Parco (non ancora approvato) per la ZSC



3.4.3 Misure di protezione previste dal Piano e dal Regolamento del Parco

Non essendo stato ancora approvato il Piano del Parco nel territorio di questo vigono le misure di salvaguardia previste dal D.P.R. 14/11/2022, che prevedono quanto segue.

Nell'ambito del territorio del Parco sono assicurate (Art. 2):

- a) la conservazione di specie animali o vegetali, di associazioni vegetali o forestali, di formazioni geologiche, di singolarità paleontologiche, di comunità biologiche, di biotopi, di processi naturali, di equilibri ecologici;
- b) la tutela del paesaggio;
- c) l'applicazione di metodi di gestione del territorio, idonei a realizzare una integrazione tra uomo e ambiente mediante il mantenimento e lo sviluppo delle attività agro-silvo-pastorali tradizionali;
- d) la promozione e lo sviluppo dell'agricoltura biologica attraverso opportune forme di incentivazione per la riconversione delle colture esistenti. A tale fine, entro sessanta giorni dalla nomina degli organi del parco, il consiglio direttivo appronterà un piano di riconversione delle colture esistenti a colture biologiche, con la previsione dei relativi fabbisogni finanziari, da sottoporre all'esame della regione Calabria nel quadro dei finanziamenti compresi nel Quadro comunitario di sostegno 2000/2006;
- e) la conservazione del bosco e la gestione delle risorse forestali attraverso interventi che non modifichino il paesaggio e le caratteristiche fondamentali dell'ecosistema;
- f) la promozione di attività di educazione, di formazione e di ricerca scientifica anche interdisciplinare nonché di attività ricreative compatibili;
- g) la difesa e la ricostituzione degli equilibri idraulici ed idrogeologici;
- h) la sperimentazione e valorizzazione delle attività produttive compatibili.

Su tutto il territorio del Parco Nazionale della Sila sono vietate le seguenti attività (Art. 3):

- a) la cattura, l'uccisione, il danneggiamento ed il disturbo delle specie animali ad eccezione di quanto eseguito per fini di ricerca e di studio previa autorizzazione dell'Ente parco, salvo gli eventuali abbattimenti selettivi o prelievi faunistici necessari per ricomporre equilibri ecologici compromessi, accertati dall'Ente parco ai sensi dell'art. 11, comma 4 della legge 6 dicembre 1991, n. 394;
- b) la raccolta e il danneggiamento della flora spontanea, salvo nei territori in cui sono consentite le attività agro-silvo-pastorali e nel rispetto della normativa degli usi civici locali; è fatta salva la raccolta di funghi, come disciplinata da specifica normativa regionale;
- c) l'introduzione in ambiente naturale non recintato di specie vegetali o specie animali estranee alla flora e alla fauna autoctona, fatte salve le foraggere ed altre specie vegetali impiegate nelle coltivazioni agrarie e le specie animali in transumanza;
- d) il prelievo di materiali di rilevante interesse geologico e paleontologico, ad eccezione di quello eseguito per fini di ricerca e di studio previa autorizzazione dell'Ente parco;
- e) l'apertura e l'esercizio di cave, di miniere e di discariche, l'asportazione di minerali; le cave e/o le miniere in coltivazione e regolarmente autorizzate potranno restare in esercizio fino ad esaurimento delle autorizzazioni attraverso specifici piani di coltivazione, dismissione e recupero autorizzati dall'Ente parco;
- f) l'introduzione da parte di privati, di armi, di esplosivi, e di qualsiasi mezzo distruttivo o di cattura, se non autorizzata, fatto salvo quanto previsto dall'art. 21, comma 1, lettera
- g), della legge 11 febbraio 1992, n. 157; g) il campeggio, al di fuori delle aree destinate a tale scopo ed appositamente attrezzate, ad eccezione del campeggio temporaneo autorizzato;
- h) il sorvolo non autorizzato dalle competenti autorità, secondo quanto espressamente definito dalle leggi sulla disciplina del volo;
- i) il transito di mezzi motorizzati fuori dalle strade statali, provinciali, comunali, vicinali gravate da servitù, fatta eccezione per i mezzi di servizio e per i mezzi accessori all'esercizio delle attività agro-silvo-pastorali;
- l) lo svolgimento di attività pubblicitarie al di fuori dei centri urbani, non autorizzate dall'Ente parco.

Nelle aree di Zona 1, l'ambiente naturale è conservato nella sua integrità e pertanto sono vietate tutte le attività che ne determinino in qualsiasi modo l'alterazione e vigono, in particolare, i seguenti ulteriori divieti (Art. 4):

- a) l'uso dei fitofarmaci;
- b) la realizzazione di nuovi tracciati stradali e di nuove opere di mobilità;
- c) la realizzazione di nuovi edifici;
- d) l'apposizione di cartelli e manufatti pubblicitari di qualunque natura e scopo, ad esclusione della segnaletica informativa del parco;
- e) il taglio dei boschi, ad eccezione degli interventi necessari alla loro conservazione e alla prevenzione degli incendi; in particolare tali interventi devono fondare la loro applicazione sull'ecologia, sulla biologia e sulla pedologia, assicurando la conservazione nel tempo e nello spazio del popolamento forestale, senza alterarne le caratteristiche ecologiche fondamentali: copertura, struttura, composizione, densità e suolo;
- f) lo svolgimento di attività sportive con veicoli a motore;
- g) la realizzazione di opere che comportino la modificazione del regime delle acque, fatte salve le opere necessarie alla sicurezza delle popolazioni.

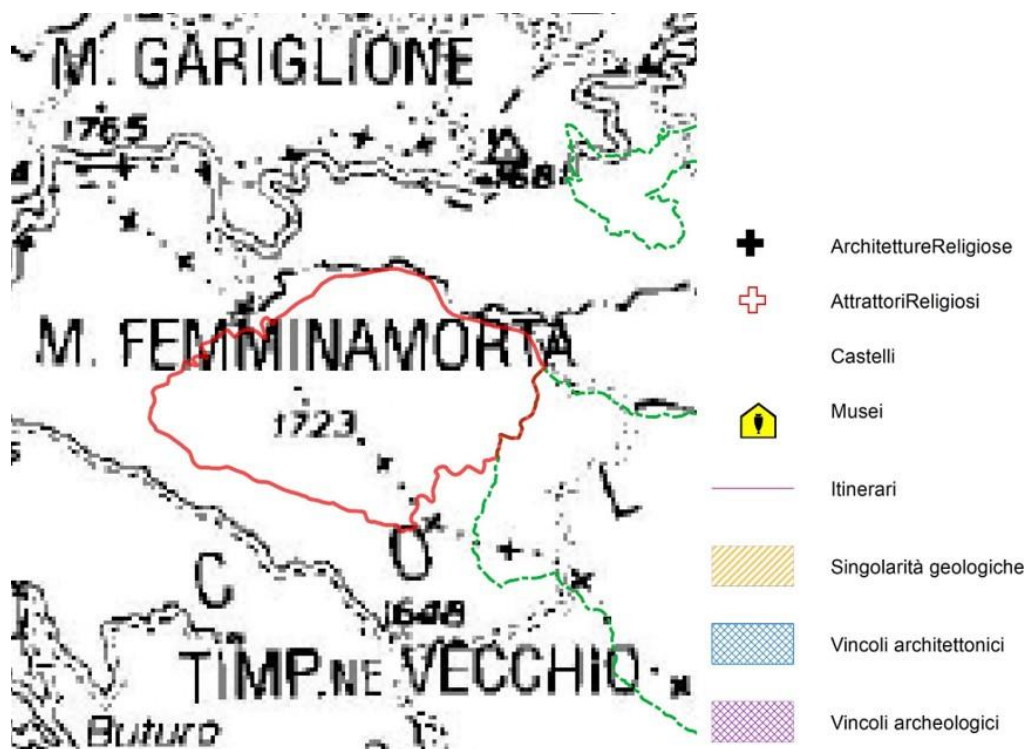
Nelle aree di zona 2 vigono, oltre i divieti generali di cui all'art. 3, i seguenti divieti (Art. 5):

- a) l'apertura di nuove strade, salvo quelle di servizio previa autorizzazione dell'Ente parco;
- b) la circolazione di natanti a motore nei bacini lacustri, ad eccezione delle attività di sorveglianza e di soccorso;
- c) la realizzazione di nuove opere di mobilità, ad eccezione di quelle previste alla lettera d) del successivo art. 8;
- d) la realizzazione di nuovi edifici all'interno delle zone territoriali omogenee «E» di cui al D.M. 2 aprile 1968, n. 1444 del Ministro dei lavori pubblici, ad eccezione di piccole strutture e attrezzature per la promozione e la commercializzazione di prodotti turistici locali, e di strutture rurali strettamente necessarie per la conduzione delle aziende agro-silvo-pastorali, che saranno autorizzate sulla base di apposito regolamento redatto dall'Ente parco, di concerto con la regione interessata;
- e) il taglio, fatto salvo quello silvo-culturale, dei boschi di proprietà demaniale, statale e regionale, e privata, di cui all'art. 8 del decreto istitutivo del Parco nazionale della Sila, senza autorizzazione dell'Ente parco;
- f) la realizzazione di opere che comportino la modificazione del regime delle acque, fatte salve le opere necessarie alla sicurezza delle popolazioni e le opere minori legate all'esercizio delle tradizionali attività agro-silvo-pastorali e comunque non rilevanti per gli alvei naturali.

3.5 Valori storico-architettonici

Dall'analisi della tavola A 1.10 "Carta dei beni culturali" del Piano Paesaggistico, Aggiornamento quadro conoscitivo QTRP, non risultano presenti all'interno del sito valori storico architettonici.

Figura 10 - Stralcio tavola A 1.10 "Carta dei beni culturali"



3.6 Descrizione del paesaggio

Dall'analisi della tavola 1.9- "Carta dei Beni Paesaggistici" si evince che il Sito è classificato come "Territori coperti da boschi e foreste" per i quali il QTRP riconosce il ruolo ecologico e paesaggistico delle praterie e dei margini dei boschi, e ne prevede la salvaguardia soprattutto a vantaggio della diversità ambientale e paesaggistica dei territori montani. Ricadono in parte anche "Fiumi, torrenti e corsi d'acqua" facente parte degli elenchi previsti dal testo unico delle disposizioni di legge sulle

acque ed impianti elettrici, approvato con regio decreto 11 dicembre 1933, n. 1775, e le relative sponde o piedi degli argini per una fascia di 150 metri ciascuna; per tali aree valgono le seguenti norme di tutela: *le fasce di rispetto non costruite dei corsi d'acqua, nelle aree non antropizzate e non urbanizzate al di fuori dei centri abitati così come definiti nell'articolo 11, siano mantenute inedificabili, fatte salve le opere infrastrutturali pubbliche o di pubblica incolumità, le opere connesse alla tutela della salute e della pubblica incolumità.* È presente anche un “Albero monumentale” di cui alle disposizioni della Legge n. 10 del 14 gennaio 2013, Norme per lo sviluppo degli spazi verdi urbani, con particolare riferimento all'art. 7, che contiene “Disposizioni per la tutela e la salvaguardia degli alberi monumentali, dei filari e delle alberate di particolare pregio paesaggistico, naturalistico, monumentale, storico e culturale”.

Figura 11 - Stralcio tavola A 1.9 “Carta dei beni paesaggistici”



4 ANALISI E VALUTAZIONE DELLE ESIGENZE ECOLOGICHE E DELLO STATO DI CONSERVAZIONE DI HABITAT E SPECIE

La valutazione delle esigenze ecologiche di habitat e specie è articolata in tre fasi:

- Individuazione delle esigenze ecologiche.
- Individuazione di minacce e fattori di impatto.
- Definizione degli indicatori per la valutazione dello stato di conservazione di specie ed habitat.

Secondo le linee guida di riferimento dei Piani di Gestione, una volta realizzato il quadro conoscitivo del sito è necessario mettere a fuoco le esigenze ecologiche di habitat e specie di interesse comunitario, individuare gli indicatori più appropriati per valutare il loro grado di conservazione ed infine valutare l'influenza sui suddetti indicatori da parte dei fattori biologici o socio-economici individuati nel quadro conoscitivo e nell'analisi delle pressioni e minacce.

Così come riportato nel documento tecnico "La gestione dei siti della Rete Natura 2000. Guida all'interpretazione dell'articolo 6 della direttiva 92/43/CEE (direttiva Habitat)", le esigenze ecologiche "comprendono tutte le esigenze ecologiche dei fattori abiotici e biotici necessari per garantire lo stato di conservazione soddisfacente dei tipi di habitat e delle specie, comprese le loro relazioni con l'ambiente (aria, acqua, suolo, vegetazione ecc.). Queste esigenze si basano su conoscenze scientifiche e possono unicamente essere definite, caso per caso, in funzione dei tipi di habitat naturali dell'allegato I, delle specie dell'allegato II e dei siti che le ospitano. Queste conoscenze sono essenziali per poter elaborare misure di conservazione, caso per caso." Le misure di conservazione sono dunque specie-specifiche e sito-specifiche, potendo variare da una specie all'altra, ma anche per la stessa specie, da un sito all'altro.

Il Piano di Gestione prevede una valutazione dello stato di conservazione a livello locale, riferito al sito interessato, oltre quella nazionale a livello di regione biogeografica che potrebbe non risultare sempre idonea per una valutazione focalizzata sulla realtà del territorio.

La Commissione ha prodotto diversi documenti che aiutano gli Stati Membri a definire uno stato di conservazione favorevole delle specie tutelate dalla Direttiva, in maniera coerente e uniforme, in particolare alla luce del report sessennale che la Direttiva stessa richiede all'Art. 17. La valutazione prevede un sistema mediante l'uso di matrici riferiti a determinati parametri di habitat e specie. Risultato finale di questo processo di valutazione è la schematizzazione dello stato di conservazione secondo tre livelli, a cui se ne aggiunge un quarto, legato alla mancanza di informazioni sufficienti per definire lo stato di conservazione di un habitat o di una specie.

• Stato di conservazione delle specie

Lo stato di conservazione delle specie e trend relativo è stato valutato a livello nazionale da ISPRA, in ciascuna regione biogeografica (ALP = alpina; CON = continentale; MED = mediterranea), in occasione della redazione del IV Report ex art.17 secondo una valutazione di sintesi dei parametri range, popolazione, habitat per le specie e prospettive future.

Lo schema finale può essere sintetizzato come segue:

- Trend: stabile (=), in decremento (-), in aumento (+) o sconosciuto (?).
- Stato di conservazione: FV (campitura verde) favorevole; U1 (campitura gialla) non favorevole - inadeguato; U2 (campitura rossa) non favorevole - cattivo; XX (campitura grigia) - sconosciuto.

Stato di conservazione	Descrizione	Codice
Favorevole	habitat o specie in grado di prosperare senza alcun cambiamento dell' gestione e delle strategie attualmente in atto.	FV
Non Favorevole - Inadeguato	habitat o specie che richiedono un cambiamento delle politiche di gestione, ma non a rischio di estinzione.	U1

Non favorevole - Cattivo	habitat o specie in serio pericolo di estinzione (almeno a livello locale)	U2
Sconosciuto	habitat o specie per i quali non esistono informazioni sufficienti per esprimere un giudizio affidabile.	XX

4.1 Esigenze ecologiche degli habitat di interesse comunitario

Di seguito sono riportate le informazioni relative allo stato di conservazione degli habitat presenti nel sito contenute nel Formulario Standard aggiornato al dicembre 2022 e la valutazione emersa dal IV Report nazionale a seguito dei monitoraggi 2013-2018 (Stoch & Grignetti, 2021).

		DATI FORMULARI STANDARD					DATI IV REPORT EX-ART. 17				
		HABITAT					HABITAT				
Reg. Biog	Tipo sito	Cod. Habitat	Rappresentatività	Superfici e relativa	Stato conservazione	Valutazione Globale	Range	Area occupata	Struttura e funzioni	Prospettive future	Valutazione globale
MED	B	3260	B	C	B	B					U2
MED	B	6430	C	C	B	B					U1
MED	B	9220*	C	C	B	B					FV
MED	B	9510*	C	C	B	B					U1
MED	B	9530*	C	C	B	B					FV

L'analisi della vegetazione è stata condotta mediante rilievi fitosociologici secondo il metodo definito da Braun-Blanquet (1932). Tale metodo comprende una lista completa delle specie presenti all'interno di un frammento rappresentativo di habitat, accompagnata dai rispettivi valori di copertura (percentuali o espressi mediante la scala di Braun-Blanquet), da attributi fisionomici e strutturali. Il rilievo vegetazionale fornisce inoltre informazioni derivate utili, quali il ricoprimento totale e per strati, la presenza e la copertura di categorie di specie importanti per valutare lo stato di conservazione, quali:

Specie tipiche: si tratta di specie indicate nel "Interpretation Manual of European Union Habitats EUR 28" e dal "Manuale italiano di interpretazione degli habitat della direttiva 92/43/CEE" (Biondi et al. 2009, 2012) o inserite nella "Combinazione fisionomica di riferimento".

Specie disturbo: si tratta di specie che entrano nella costituzione di fitocenosi e fanno parte della serie regressiva della vegetazione.

Specie di interesse conservazionistico: si tratta di specie che entrano nella costituzione di fitocenosi e fanno parte delle specie di interesse conservazionistico.

Specie aliene: inserite nella checklist della Flora Aliena Italiana (Galasso et al., 2018).

Specie endemiche: si tratta di specie endemiche regionali.

Specie di dinamiche in atto: indicano un'evoluzione naturale dell'habitat verso fitocenosi strutturalmente più o meno complesse.

Nei paragrafi che seguono sono descritte in dettaglio le esigenze ecologiche e lo stato di conservazione degli habitat indicati nell'allegato I della Direttiva Habitat.

3260 - Fiumi delle pianure e montani con vegetazione del *Ranunculion fluitantis* e *Callitricho-Batrachion*

TIPOLOGIA DI HABITAT: Di interesse comunitario.

DESCRIZIONE: Formazioni in corsi d'acqua, dalla pianura alla fascia montana, caratterizzati da vegetazione erbacea perenne paucispecifica formata da macrofite acquatiche a sviluppo prevalentemente subacqueo con apparati fiorali generalmente emersi del *Ranunculon fluitantis* e *Callitricho-Batrachion* e muschi acquatici. Nella vegetazione esposta a corrente più veloce (*Ranunculon fluitantis*) gli apparati fogliari rimangono del tutto sommersi mentre in condizioni reofile meno spinte una parte delle foglie è portata a livello della superficie dell'acqua (*Callitricho-Batrachion*).

Presentano un ampio *range* altitudinale e climatico, con optimum nell'area mediterranea e nel settore appenninico, dal termotipo meso all'orotemperato, con ombrotipo da subumido a umido. Questo habitat, di alto valore naturalistico ed elevata vulnerabilità, è spesso associato alle comunità a *Butomus umbellatus*; è importante tenere conto di tale aspetto nell'individuazione dell'habitat. La disponibilità di luce è un fattore critico e perciò questa vegetazione non si insedia in corsi d'acqua ombreggiati dalla vegetazione esterna e dove la limpidezza dell'acqua è limitata dal trasporto torbido.

PRINCIPALI SPECIE GUIDA: Habitat ricco di specie e molto complesso e diversificato: *Ranunculus trichophyllus*, *R. fluitans*, *R. peltatus*, *R. penicillatus*, *R. aquatilis*, *Zannichellia palustris*, *Z. obtusifolia*, *Potamogeton* spp., *Myriophyllum* spp., *Callitriche* spp., *Sium erectum*, *Fontinalis antipyretica*, *Alopecurus aequalis*, *Butomus umbellatus*, *Glyceria maxima*, *G. fluitans*,

ASSOCIAZIONI: Le cenosi acquatiche attribuite a questo habitat rientrano nell'alleanza *Ranunculon fluitantis* Neuhäusl 1959 e nell'alleanza *Ranunculon aquatilis* Passarge 1964 (syn. *Callitricho-Batrachion* Den Hartog & Segal 1964) dell'ordine *Potametalia* Koch 1926 (classe *Potametea* Klika in Klika & Novák 1941).

DISTRIBUZIONE: L'habitat è presente in tutte le Regioni italiane ad esclusione della Valle D'Aosta. In Calabria è presente in formazioni puntuali in torrenti montani.

DISTRIBUZIONE NELLA ZSC: L'habitat si presenta localizzato puntualmente a mosaico lungo i corsi d'acqua del complesso idrografico del sito con Ha 0,10.

STATUS DI CONSERVAZIONE: Vulnerabile, poiché comunità frammentarie, localizzate in stazioni esigue e circoscritte.

L'habitat è rappresentato nel sito trattasi di piccoli appezzamenti puntuali e distribuiti a mosaico per questo di difficile cartografabilità.

Analisi della vegetazione

In questa ZSC non sono stati effettuati rilievi su questo habitat.

6430 - Bordure planiziali, montane e alpine di megaforbie idrofile

TIPOLOGIA DI HABITAT: Di interesse comunitario.

DESCRIZIONE: Formazioni erbacee igro-nitrofile, dense, a dominanza di megaforbie perenni, da mesofile a igrofile, sciafile, a sviluppo sublineare, anche di oltre il metro altezza, localizzate in genere lungo i corsi d'acqua, al margine dei boschi mesoigrofilo e nelle radure forestali. Presentano un ampio *range* altitudinale e climatico, con optimum nell'area alpina e nel settore appenninico, dal termotipo meso all'orotemperato, con ombrotipo da subumido a umido (Angelini et al., 2016). Sono cenosi indifferenti al substrato, legate a stazioni ombrose e a suoli igromorfi, freschi e ricchi in sostanza organica. L'habitat in Aspromonte è rappresentato da aspetti riferiti alle classi *Galio-Urticetea*, con gli ordini *Glecometalia hederaceae* e *Convolvuletalia sepium*, e *Montio-Cardaminetea*.

PRINCIPALI SPECIE GUIDA: Habitat ricco di specie e molto complesso e diversificato: *Chaerophyllum calabrum*, *C. temulum*, *Chrysosplenium dubium*, *Heracleum cordatum*, *Lereschia tomasii*, *Epilobium angustifolium*, *E. montanum*, *Cardamine flexuosa* subsp. *glaberrima*, *Athyrium filix-foemina*, *Stachys sylvatica*, *Calystegia sylvatica*, *Cruciata laevipes*, *Malva moschata*, *Valeriana*

officinalis, *Adenostyles macrocephala*, *Petasites albus*, *Conium maculatum*, *Alchemilla austroitalica*, ecc.

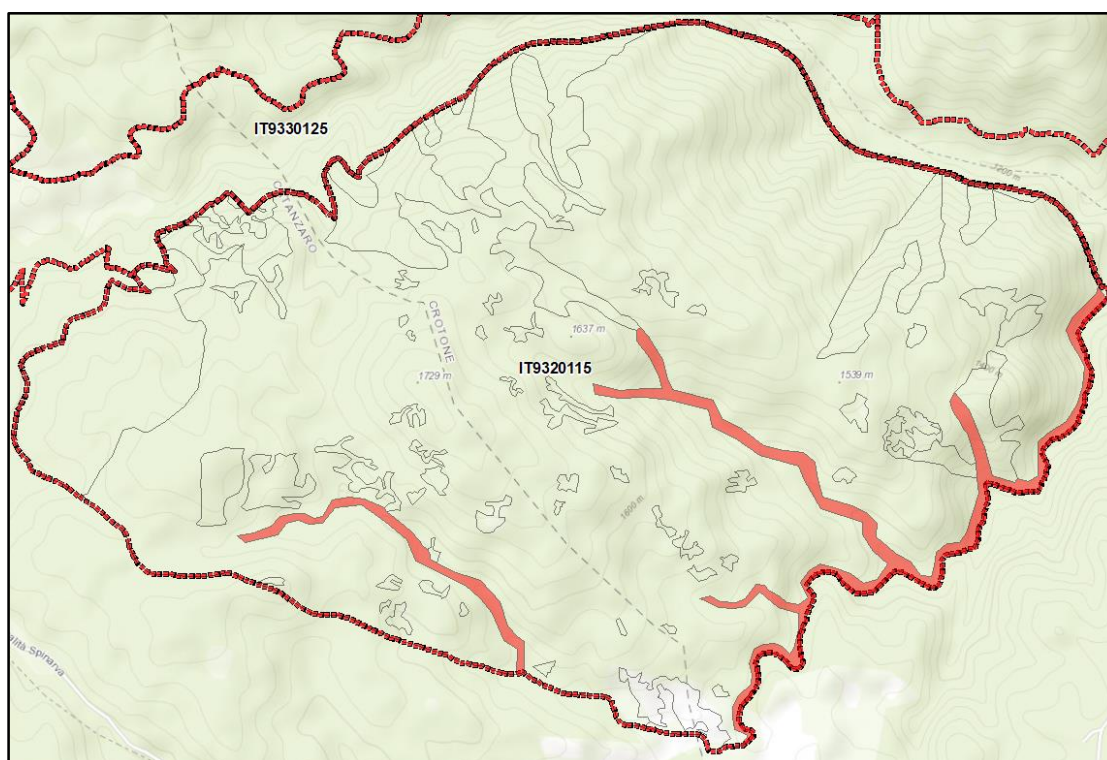
ASSOCIAZIONI: l'Appennino centrale con l'associazione *Ranunculo lanuginosi-Aconitetum neapolitani* Allegrezza 2003 in collegamento dinamico con gli acereti dell'associazione *Aceretum obtusati-pseudoplatani* Biondi et al. 2002 dell'alleanza *Tilio-Acerion*.

DISTRIBUZIONE: Presente in tutte le Regioni Italiane ad eccezione della Puglia. In Calabria si rileva in formazioni spesso puntuali in aree umide e lungo i corsi d'acqua in presenza di piccole radure.

DISTRIBUZIONE NELLA ZSC: L'habitat è presente nella parte meridionale e orientale del sito, con Ha 0,88.

STATUS DI CONSERVAZIONE: Vulnerabile, poiché comunità frammentarie, localizzate in stazioni esigue e circoscritte.

Figura 12 - Habitat 6430 nella ZSC.



Analisi della vegetazione

In questa ZSC non sono stati effettuati rilievi su questo habitat.

9220* - Faggeti degli Appennini con *Abies alba* e faggete con *Abies nebrodensis*

TIPOLOGIA DI HABITAT: Di interesse prioritario.

DESCRIZIONE: Formazioni forestali miste a dominanza di *Fagus sylvatica*, con presenza più o meno abbondante di abete bianco che nell'Appennino meridionale - nonché sulla Sila - è rappresentato dalla sottospecie endemica *Abies alba* subsp. *apennina*; sono diffuse in stazioni a macrobioclima temperato con termotipo supratemperato, più raramente mesotemperato (Angelini et al., 2016; Biondi et al., 2009).

PRINCIPALI SPECIE GUIDA: *Abies alba* subsp. *alba*, *Abies alba* subsp. *apennina* (Appennino meridionale), *Abies nebrodensis* (Sicilia), *Fagus sylvatica*, *Acer platanoides*, *Acer pseudoplatanus*, *Acer cappadocicum* subsp. (solo area mediterranea), *Sorbus aucuparia* subsp. *aucuparia*.

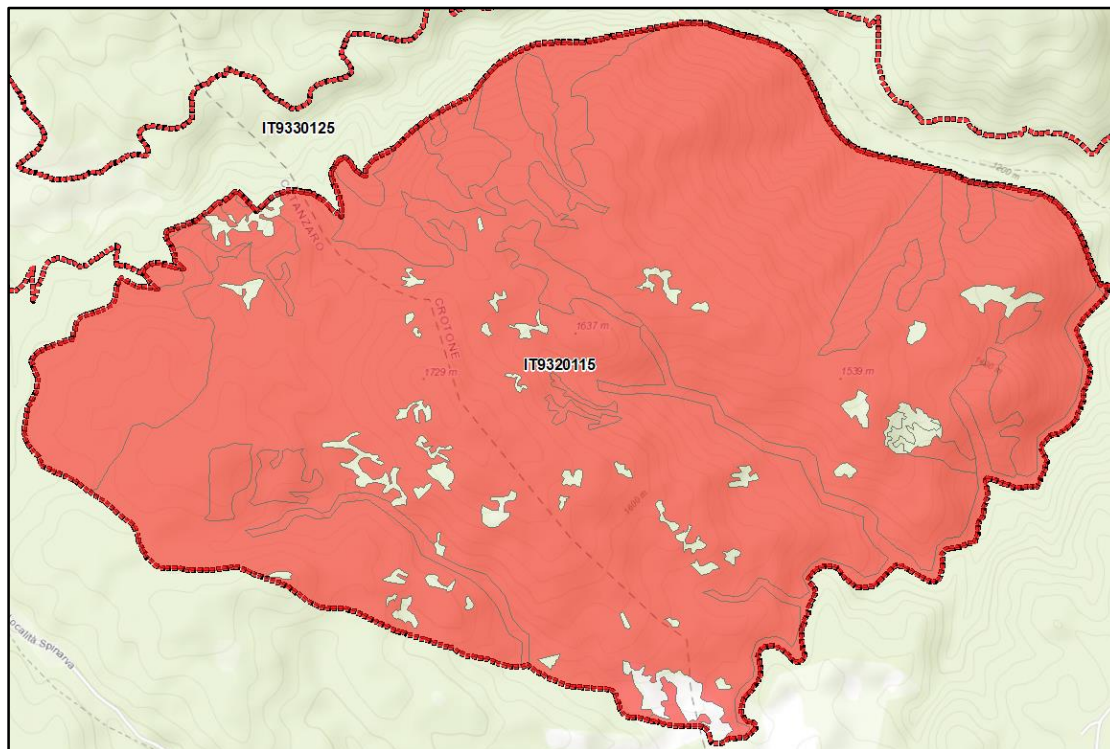
ASSOCIAZIONI: *Junipero hemisphaericae-Abietetum apenninae* Brullo, Scelsi & Spampinato 2001.

DISTRIBUZIONE: L'habitat è diffuso in tutta l'area montana oltre i 1000-1200 m, localizzandosi in particolare in tutte le Regioni centro-meridionali appenniniche italiane esclusa la Regione Puglia. In Calabria è presente lungo la catena appenninica.

DISTRIBUZIONE NELLA ZSC: L'habitat è presente nella parte montana ed è distribuito uniformemente in tutto il sito con 700,13 Ha.

STATUS DI CONSERVAZIONE: Buono.

Figura 13 - Habitat 9220* nella ZSC.



Analisi della vegetazione

Dal rilievo effettuato emerge che il valore della copertura dello strato erbaceo è pari al 60%, lo strato arbustivo occupa il 20% e quello arboreo è 90%. Valore di copertura totale della fitocenosi 100%. Nell'habitat 9220* le specie rinvenute sono: *Fagus sylvatica L. subsp. Sylvatica*, *Abies alba Mill.*

La specie tipica e dominante è il *Fagus sylvatica L. subsp. Sylvatica*, *Abies alba Mill.*

L'analisi della vegetazione evidenzia quanto segue:

		Valori	Ril. ID 1
		Struttura della vegetazione	A - Altezza media strato arboreo (m)
a - Altezza media strato arbustivo (m)			-
e - Altezza media strato erbaceo (m)			-
A - Copertura strato arboreo (%)			90
a - Copertura strato arbustivo (%)			20
e - Copertura strato erbaceo (%)			60
Strato	Cod. sp.	Specie	Copertura
e	Tip	<i>Galium odoratum (L.) Scop.</i>	1
e	Tip	<i>Viola reichenbachiana Jord. ex Boreau</i>	1
A	Tip	<i>Abies alba Mill (Arb)</i>	2
e	Tip	<i>Abies alba Mill (erb)</i>	2
A	Tip	<i>Abies alba Mill (arb)</i>	3

A	Tip	<i>Fagus sylvatica</i> L. subsp. <i>sylvatica</i> (Arb)	5
e	Tip	<i>Aremonia agrimonoides</i> (L.) DC. subsp. <i>agrimonoides</i>	+
e	Tip/E	<i>Asyneuma trichocalycinum</i> (Ten.) K.Malý	+
A	Tip	<i>Clinopodium grandiflorum</i> (L.) Kuntze	+
e	Tip	<i>Fagus sylvatica</i> L. subsp. <i>sylvatica</i> (arb)	+
e	Tip	<i>Fagus sylvatica</i> L. subsp. <i>sylvatica</i> (erb)	+
e	.	<i>Festuca heterophylla</i> Lam.	+
e	.	<i>Galium rotundifolium</i> L. subsp. <i>rotundifolium</i>	+
e	.	<i>Milium effusum</i> L. subsp. <i>effusum</i>	+
e	.	<i>Mycelis muralis</i> (L.) Dumort. subsp. <i>muralis</i>	+
e	.	<i>Ranunculus brutius</i> Ten.	+
e	.	<i>Rubus hirtus</i> Waldst. & Kit.	+
e	.	<i>Sanicula europaea</i> L.	+
e	E	<i>Trifolium pratense</i> L. subsp. <i>semipurpureum</i> (Strobl) Pignatti	+
e	.	<i>Veronica officinalis</i> L.	+

Dai rilievi sono state individuate diverse categorie di specie:

Specie tipiche: *Fagus sylvatica* L. subsp. *Sylvatica*, *Abies alba* Mill., *Galium odoratum* (L.) Scop., *Viola reichenbachiana* Jord. ex Boreau, *Aremonia agrimonoides* (L.) DC. subsp. *Agrimonoides*, *Asyneuma trichocalycinum* (Ten.) K.Malý, *Clinopodium grandiflorum* (L.) Kuntze

Specie disturbo: assente

Specie di interesse conservazionistico: assente

Specie aliene: assente

Specie endemiche: *Asyneuma trichocalycinum* (Ten.) K.Malý , *Trifolium pratense* L. subsp. *semipurpureum* (Strobl) Pignatti

Specie di dinamiche in atto: assente

9510* - Foreste sub-appenniniche di *Abies alba*

TIPOLOGIA DI HABITAT: Di interesse prioritario.

DESCRIZIONE: Boschi relittuali di abete bianco (*Abies alba*) localizzati in aree montane dell'Appennino meridionale, all'interno della fascia potenzialmente occupata dalle faggete del *Geranio versicolori-Fagion*, con penetrazioni in quello centrale, nell'ambito dell'alleanza *Aremonio-Fagion sylvaticae*, suball. *Cardamino kitaibelii-Fagenion sylvaticae*.

PRINCIPALI SPECIE GUIDA: *Abies alba* subsp. *apennina*, *Juniperus hemisphaerica*, *Monotropa hypopitis*, *Orthilia secunda*, *Cirsium erisithales*, *Oxalis acetosella*, *Veronica urticifolia*, *Daphne mezereum*.

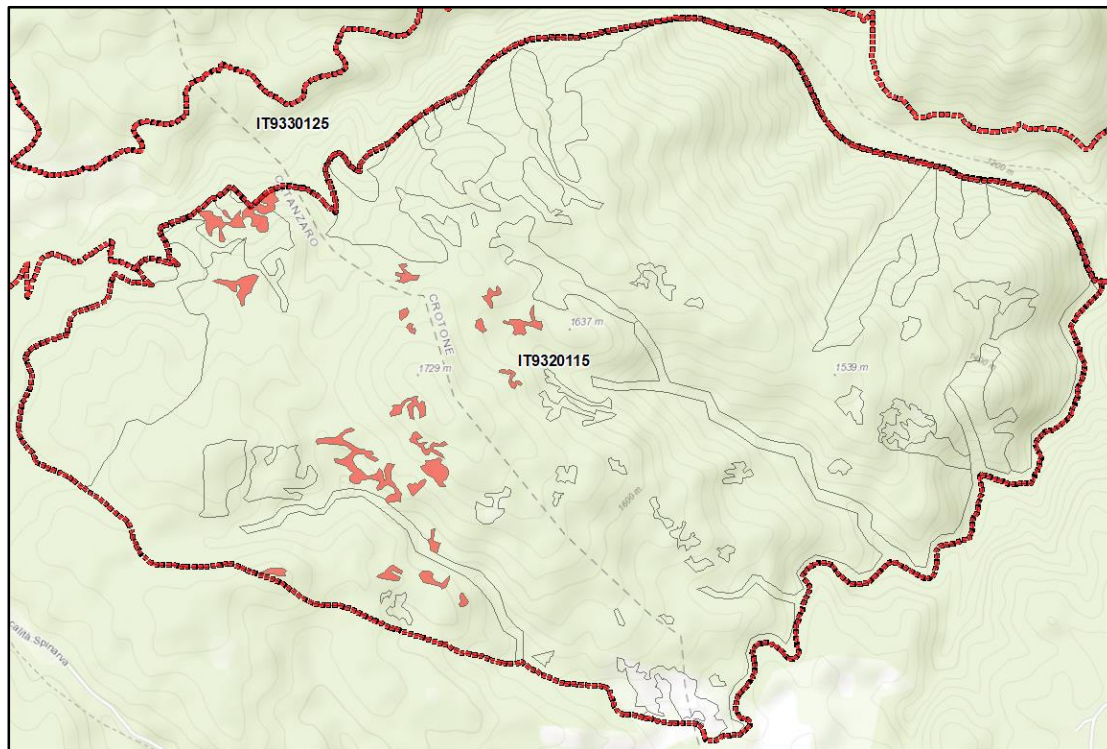
ASSOCIAZIONI: I boschi di Abete bianco della Calabria sono stati ascritti a due distinte associazioni. La prima associazione vegetale è rappresentata dallo *Junipero hemisphaericae-Abietetum apenninae* Brullo, Scelsi & Spampinato 2001, localizzata su dossi, costoni rocciosi e su versanti acclivi, a quote comprese tra 1400-1800; si tratta di una abetina con strato arboreo aperto e strato arbustivo denso caratterizzato da *Juniperus hemisphaerica* inquadrata nei *Pino-Juniperetea* Rivas-Martinez 1964. La seconda associazione è rappresentata dal *Monotropo-Abietetum apenninae* Brullo, Scelsi & Spampinato 2001 localizzata su versanti molto scoscesi esposti prevalentemente a settentrione, presenta uno strato arboreo più denso e un corteggio floristico più ricco di specie nemorali ed è inquadrata nel *Geranio versicoloris-Fagion sylvaticae* Gentile 1970.

DISTRIBUZIONE: L'habitat si localizza soprattutto nell'area appenninica, a quote comprese fra 1100 e 1600 m, localizzandosi in particolare perimetralmente in tutta la ZSC. Si localizza nelle seguenti Regioni: Veneto, Friuli-Venezia Giulia, Abruzzo, Campania, Calabria, Sicilia.

DISTRIBUZIONE NELLA ZSC: L'habitat è rappresentato nella parte centro occidentale del sito in piccoli nuclei relittuali con Ha 9,11.

STATUS DI CONSERVAZIONE: Vulnerabile, poiché comunità frammentarie, localizzate in stazioni esigue e circoscritte.

Figura 14 – Habitat 9510* nella ZSC



Analisi della vegetazione

In questa ZSC non sono stati effettuati rilievi su questo habitat.

9530* - Pinete (sub)mediterranee di pini neri endemici

TIPOLOGIA DI HABITAT: Di interesse prioritario.

DESCRIZIONE: Formazioni forestali relittuali di *Pinus nigra* subsp. *calabrica* (*Pinus laricio* var. *calabrica*), specie eliofila e pioniera che si adatta ad ambienti estremi (costoni rocciosi, pareti subverticali) e a condizioni di aridità edafica. Tali formazioni risultano localizzate in aree montane dei rilievi calabresi e sull'Etna, rispettivamente legate a substrati cristallini (graniti, scisti, gneiss, ecc.) o vulcaniti (Angelini et al., 2016; Biondi et al., 2009).

PRINCIPALI SPECIE GUIDA: *Pinus nigra* subsp. *calabrica* (dom.).

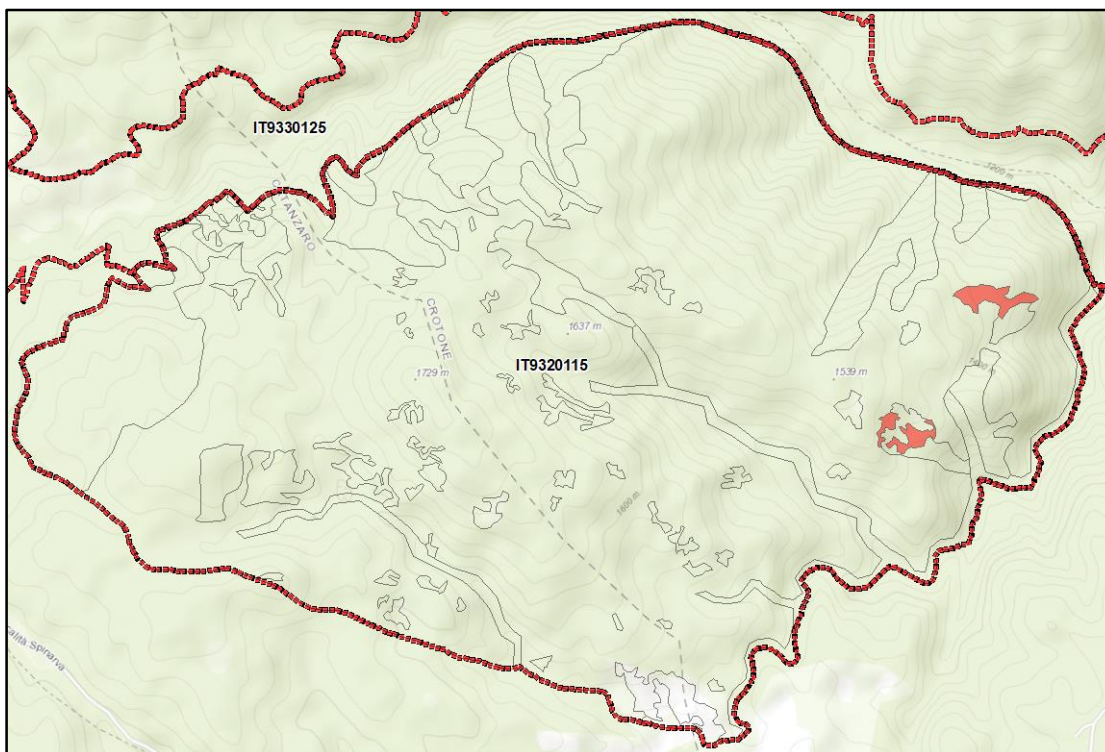
ASSOCIAZIONI: *Hypochoerido-Pinetum calabricae* Brullo, Scelsi & Spampinato 2001.

DISTRIBUZIONE: L'habitat si localizza soprattutto nell'area appenninica, a quote comprese fra 1100 e 1600 m, localizzandosi in particolare perimetralmente in tutta la ZSC. Si localizza nelle seguenti Regioni: Veneto, Friuli-Venezia Giulia, Abruzzo, Campania, Calabria, Sicilia.

DISTRIBUZIONE NELLA ZSC: L'habitat è rappresentato nella parte orientale del sito con Ha 3,06.

STATUS DI CONSERVAZIONE: Buono.

Figura 15 – Habitat 9530* nella ZSC



Analisi della vegetazione

In questa ZSC non sono stati effettuati rilievi su questo habitat.

4.2 Esigenze ecologiche delle specie floristiche di interesse comunitario

In questo sito non sono presenti specie di interesse conservazionistico della Direttiva 92/43/CEE.

4.3 Assetto forestale

Il sito comprende altimetricamente si sviluppa tra 1189 e 1723 m di quota di Monte Femminamorta che dà anche il nome alla ZSC. La presenza di questi corsi d'acqua e di numerosi affluenti condiziona tutta la morfologia del sito. In questo contesto sono presenti diverse tipologie strutturali delle faggete e delle pinete, che rappresentano il risultato delle interazioni tra i fattori bioecologici e l'attività antropica che ha regolato nel tempo le dinamiche naturali determinando le attuali condizioni degli ecosistemi forestali. Il sito include, pertanto, interessanti formazioni forestali, costituite principalmente da pinete, faggete e abetine.

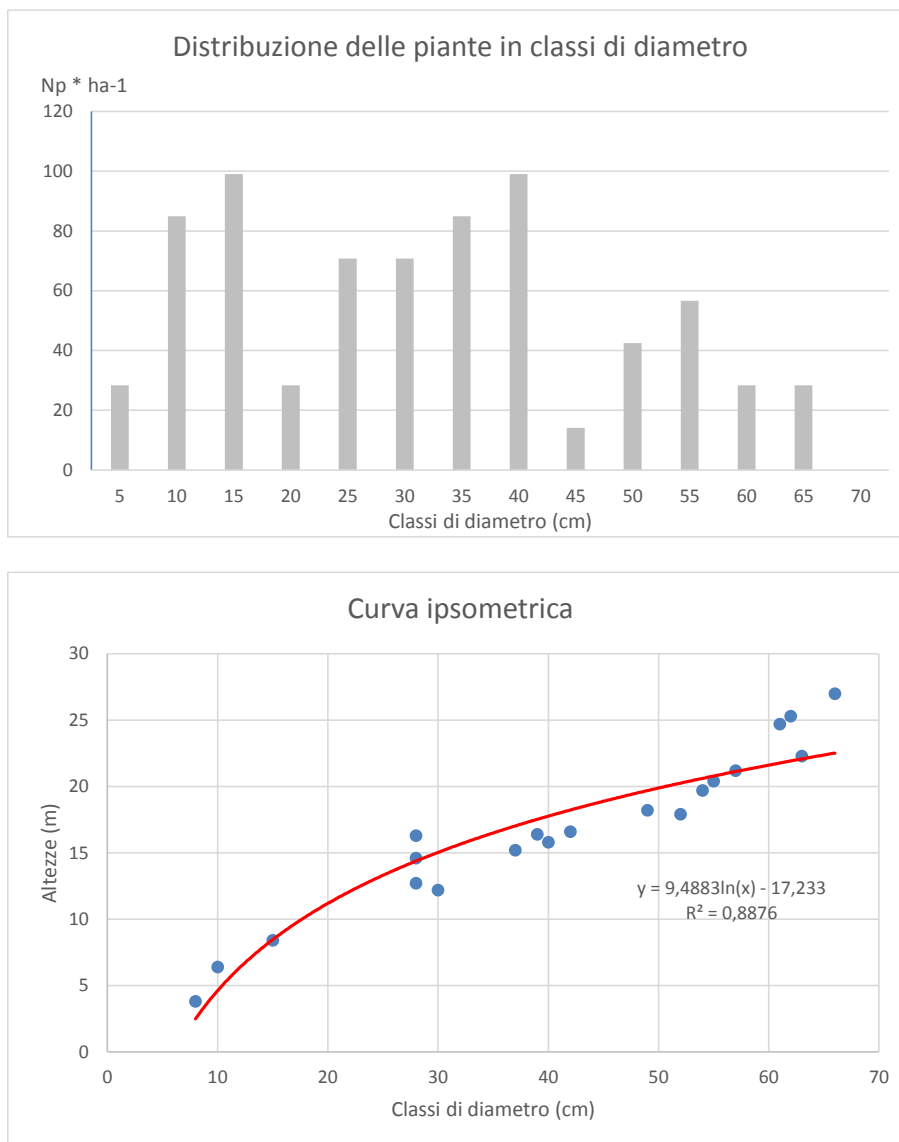
Habitat 9220* – Faggeti degli Appennini con *Abies alba* e faggete con *Abies nebrodensis*

L'habitat 9220* è quello più diffuso nel sito, si estende per circa 700 ettari. L'istituzione della ZSC è stata proposta per l'ampia foresta di faggio e abete bianco (habitat 9220*) che occupa gran parte della superficie il 97% della superficie territoriale della ZSC.

Il popolamento si caratterizza da una struttura a più strati con lo strato superiore formato da gruppi di piante di faggio e in quello inferiore sono presenti gruppi di faggio di diversa età. Nel complesso la faggeta, se si considerano tutte le piante a partire dalla classe di diametro di 5 cm, presenta una densità media di 736 piante a ettaro.

La distribuzione delle piante in classi di diametro, a partire dalla classe di 5 cm, presenta un andamento decrescente all'aumentare del diametro, la variazione dei diametri è compresa tra 5 e 65 cm. La necromassa si caratterizza per la presenza di alcune piante di faggio morte a terra, la

lettiera è abbondante. Nei grafici seguenti viene descritta, nel dettaglio, la distribuzione delle piante per classi di diametro e la curva ipsometrica.



Habitat 9510* – Foreste sudappenniniche di *Abies alba*

Nella ZSC quasi sempre al faggio è associato l'abete bianco (*Abies alba* subsp. *apennina*), che in alcuni tratti tende a diventare dominante, formando delle abetine pure che di solito sono il risultato di utilizzazioni forestali che hanno favorito la conifera rispetto al faggio (habitat 9510*). Questi popolamenti si trovano nel settore centrale del sito e interessano una superficie complessiva di circa 9 ettari.

Habitat 9530* – Pinete (sub)mediterranee di pini neri endemici

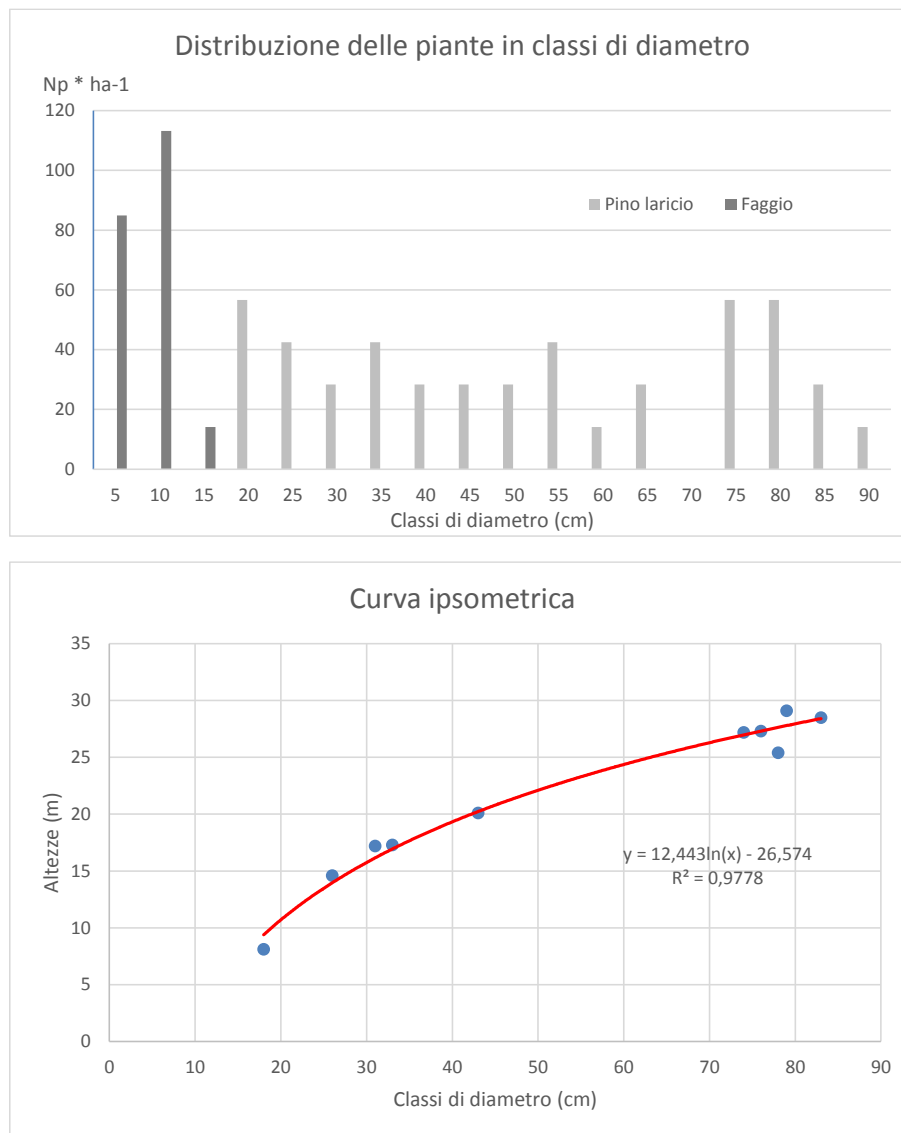
Nella ZSC sono compresi anche tratti di pineta di pino laricio localizzate in piccoli nuclei sparsi in tutto il sito, nel complesso interessano circa 3 ettari.

Nell'area si rilevano gruppi di piante di grosse dimensioni, ma anche gruppi di piante giovani la cui presenza è dovuta all'insediamento di novellame che si instaura nelle chiarie a seguito dell'eliminazione di piante secche o schiantate.

Nel popolamento rilevato sono presenti mediamente 708 piante ad ettaro di cui 495 di pino laricio e 212 di faggio, la variazione dei diametri è compresa tra le classi di 5 e 90 cm. La distribuzione delle piante nello spazio verticale è pluristratificata, con uno strato superiore formato dalle piante di pino laricio e uno inferiore formato da gruppi di piante di diversa età di laricio e faggio, ricco anche il

sottobosco. Sono presenti diverse piante di laricio morte a terra anche di grandi dimensioni, la lettera è abbondante.

L'area basimetrica e il volume del popolamento misurano rispettivamente 124,93 m² e 1038,2 m³ ad ettaro. Nei grafici seguenti viene descritta, nel dettaglio, la distribuzione delle piante per classi di diametro e la curva ipsometrica.



4.4 Esigenze ecologiche della specie faunistiche elencate nell'allegato II della Direttiva 92/43/CEE e nell'allegato I della Direttiva 2009/147/CE

Di seguito sono riportate le informazioni contenute nel Formulario Standard Natura 2000 aggiornato al dicembre 2022 e la valutazione emersa sia dal IV Report nazionale a seguito dei monitoraggi 2013-2018 (Stoch & Grignetti, 2021) delle specie, incluse in Direttiva Habitat allegato II e in Direttiva Uccelli all'Art. 4 che da BirdLife International (2021) European Red List of Birds. Luxembourg: Publications Office of the European Union. Per completezza, vengono inserite anche le specie segnalate al par. 3.2.7 (Aggiornamento dei dati informativi contenuti nel Formulario Standard Natura 2000).

Gruppo	Codice	Nome specie	DATI FORMULARI STANDARD				DATI IV REPORT EX-ART. 17/ BIRDLIFE RED LIST OF BIRDS			
			Popolazione	Isolamento	Stato conservazione	Valutazione Globale	Popolazione	Habitat per la specie	Prospettive future	Valutazione globale
M	1352	<i>Canis lupus</i>	C	C	B	A	FV	FV	FV	(+)
I	1086	<i>Cucujus cinnaberinus</i>	B	A	B	B	FV	FV	FV	FV
M	1310	<i>Miniopterus schreibersii</i>	C	C	B	B				
B	A338	<i>Lanius collurio</i>	VP	VP	VP	VP				
B	A246	<i>Lullula arborea</i>	VP	VP	VP	VP				

Nei successivi paragrafi sono illustrate in dettaglio le esigenze ecologiche e lo stato di conservazione delle specie animali indicate dall'All. II della Direttiva Habitat e dall'Art. 4 della Direttiva Uccelli di particolare interesse conservazionistico, per la precisione quelle inserite nelle categorie minacciate (VU, EN, CR) secondo criteri delle Liste Rosse italiane.

Insetti

Coleotteri

Cucujus cinnaberinus

Ecologia e biologia

C. cinnaberinus è un coleottero subcortico, predatore di larve e a adulti di altri coleotteri saproxilofagi legati a *Pinus* sp. La specie ha una distribuzione prevalentemente centro-europea, dove è distribuito con maggiore continuità, mentre in Italia è estremamente raro e localizzato. Per la precisione è conosciuta una popolazione in Piemonte e altre in Campania e Calabria, come relitto paleoclimatico. Era considerata estinta in Calabria sino a che alcuni studi condotti, fra gli altri, dal Parco della Sila in collaborazione con l'Università della Calabria, hanno fatto emergere la presenza della specie. La popolazione silana, addirittura, è risultata essere quella numericamente più consistente di tutto l'areale. Per quanto detto, *C. cinnaberinus* è considerata una "specie ombrello" per la conservazione dei boschi del cosiddetto pino laricio (o pino nero di Calabria), anche se le popolazioni dell'Europa centrale sembrano più associate a boschi di *Quercus* sp., *Acer*, sp, e *Populus* sp. Gli adulti vivono prevalentemente nascosti sotto la corteccia ed escono quasi esclusivamente per l'accoppiamento in primavera, per questo sono piuttosto difficili da osservare.

Distribuzione

Specie centroeuropeo mediterranea, presente con maggiore continuità in Centro Europa, mentre le popolazioni dei massicci italiani sono estremamente isolate e localizzate.

Popolazione nel sito

Dagli ultimi rilievi, riguardanti prevalentemente la fase larvale, la specie è presente nel sito con una popolazione abbondante (più di 100 individui identificati in fase larvale), anche se con areale fortemente disgiunto.

Idoneità ambientale

La ZSC si caratterizza per la presenza di boschi di *Fagus sylvatica*, a tratti con discreto grado di vetustà. La fauna saproxilica è presumibilmente ricca e, quindi, assolutamente idonea a ospitare la specie.

Stato di conservazione nella ZSC

La popolazione appare in buono stato di conservazione, in un habitat ben conservato. Non si riscontrano particolari elementi di criticità per la sua conservazione a lungo termine.

Uccelli

Lanidi

Lanius collurio

Ecologia e biologia

In Italia è migratrice e nidificante. Occupa preferibilmente ambienti aperti eterogenei con cespuglieti, siepi, boschetti ma anche zone coltivate in maniera estensiva. Si nutre prevalentemente di insetti ed occasionalmente piccoli rettili, mammiferi ed uccelli. La riproduzione avviene indicativamente tra metà maggio e luglio.

Distribuzione

La specie è distribuita su Alpi, Prealpi ed Appennino. Distribuita regolarmente in Sardegna appare invece più localizzata in Sicilia.

Popolazione nel sito

Sconosciuta.

Idoneità ambientale

La specie predilige prati pascolati con alberi e cespugli sparsi. Tali ambienti sono presenti per lo più a margine della ZSC mentre, all'interno, trovano spazio modeste radure erbose. Pertanto l'idoneità ambientale è discreta.

Stato di conservazione nella ZSC

Sconosciuto. L'assenza di indagini mirate non consente la definizione dello status di conservazione della specie.

Mammiferi

Canis lupus

Ecologia e biologia

Il lupo è tra gli altri rappresentanti del genere *Canis*, la specie di maggiori dimensioni. Il peso di un lupo adulto varia secondo un gradiente latitudinale all'interno dell'areale. Mentre gli individui più grossi (60-80 kg) si trovano esclusivamente alle latitudini settentrionali (Canada, Siberia), in Italia il peso del lupo assume valori intermedi, oscillando in media tra i 25 ed i 35 kg e comunque non superando punte massime di 40-45 kg. Rispetto ai maschi le femmine hanno in genere peso e dimensioni leggermente inferiori. La colorazione del lupo in Italia è prevalentemente grigio-fulva, con tonalità tendenti al marrone-rossiccio più tipicamente durante il periodo estivo. Nella regione dorsale, sulla punta delle orecchie e della coda, spesso anche lungo gli arti anteriori, sono presenti bandeggi scuri tendenti al nero; mentre le zone addominali e ventrali appaiono più chiare, così come la tipica mascherina facciale che si stende ai lati del muso. Il lupo, al pari di altri Canidi, vive in unità sociali denominate branchi, che gli consentono di cacciare, allevare la prole e difendere il proprio territorio in modo integrato e coordinato. La dimensione di un branco è determinata da vari fattori quali la disponibilità di spazio concessa dagli altri branchi, dal tipo e dall'abbondanza di specie preda, dal tasso di mortalità della popolazione. Il branco è regolato da una rigorosa struttura sociale, determinata da una ferrea gerarchia lineare di dominanza che interessa tutti i componenti di entrambi i sessi. I vertici delle linee gerarchiche sono occupati dal maschio e dalla femmina dominante, denominati coppia "alfa", che generalmente è l'unica a riprodursi; tutti gli altri individui del branco rivestono posizioni subordinate (beta, gamma, etc.). L'attività riproduttiva inizia tra febbraio e marzo; nei due mesi che seguono l'accoppiamento, la femmina gravida si preoccupa di trovare e preparare

una tana in un luogo sicuro. La gestazione dura circa 60 giorni; i cuccioli a circa tre settimane di vita abbandonano la tana e, durante l'estate, vengono spostati in una serie di siti di allevamento detti "rendez-vous sites". È qui che i cuccioli imparano a comunicare tra loro, a lottare, a cacciare, protetti dal branco. Gli individui in età riproduttiva di uno o due anni, possono tentare di acquisire posizione dominante nel branco o andare in dispersione alla ricerca di un nuovo territorio da occupare e di un individuo di sesso opposto con cui fondare un nuovo branco. Il fenomeno della dispersione rappresenta un elemento fondamentale per l'espansione dell'areale e la crescita demografica della specie oltre che per l'incremento della variabilità genetica. Nonostante le zone montane densamente boscate rappresentano un ambiente ottimale, il lupo è un animale estremamente adattabile a varie condizioni ecologiche, capace di muoversi anche in habitat sfavorevoli. Dal punto di vista dell'ecologia alimentare, il lupo è un carnivoro generalista, ovvero caccia quello che trova maggiormente disponibile nell'ambiente; è inoltre adattato a nutrirsi non solo di carne, ma anche di varie altre categorie alimentari. I lupi sembrano preferire gli ungulati selvatici nelle zone in cui essi sono disponibili; in caso di presenza contemporanea di prede selvatiche e domestiche, la scelta dipende principalmente dall'abbondanza e dalla vulnerabilità delle stesse.

Distribuzione

I risultati del progetto di monitoraggio nazionale sul lupo effettuati da ISPRA nel 2021 hanno permesso di produrre una stima aggiornata della distribuzione e consistenza della specie a livello nazionale che conferma la netta ripresa demografica avviata già negli anni scorsi e la ricolonizzazione dei comprensori da cui era scomparso nel secolo scorso. Dalle indagini effettuate si evince che la specie occupa la quasi totalità degli ambienti idonei nell'Italia peninsulare con un'estensione delle aree di presenza stimata in 41.600 km² nelle regioni alpine e 108.500 km² nelle regioni peninsulari.

Popolazione nel sito

La presenza del lupo nell'area che comprende la ZSC è stata di recente confermata tramite il rilevamento con differenti tecniche di monitoraggio. L'utilizzo sinergico delle diverse tecniche di indagine ha consentito di ottenere risultati utili a documentare sia la riproduzione che l'uso del territorio da parte del branco. In particolare, la popolazione nel sito è rappresentata da un nucleo riproduttivo di lupi che occupa un vasto territorio sul versante sud del lago Ampollino e nel quale ricade interamente l'area della ZSC.

Idoneità ambientale

Il sito presenta una buona idoneità ambientale, in particolare il basso disturbo antropico unitamente alla presenza di potenziali specie preda come cinghiale e capriolo, rende l'area funzionale alle attività riproduttive, di spostamento e di caccia.

Stato di conservazione nella ZSC

Lo Stato di Conservazione del lupo nel sito appare nel complesso soddisfacente. Il branco residente nell'area afferente alla ZSC è da diversi anni un nucleo stabile e riproduttivo. Nel complesso la popolazione e la distribuzione dei branchi nell'area della Sila Piccola appare stabile e sufficiente per garantire su lungo periodo la persistenza della specie.

Miniopteridi

Miniopterus schreibersii

Ecologia e biologia

La specie, prettamente troglifila, utilizza prevalentemente grotte e gallerie durante tutto l'anno. Capace di lunghi spostamenti per il foraggiamento, frequenta varie tipologie di habitat, da quelli di tipo steppico, agli ambienti forestali associati ad aree umide, gli agroecosistemi strutturalmente complessi, ricchi di aree ecotonali. Si accoppia in autunno ed i piccoli nascono in estate. Forma colonie riproduttive, a volte numerosissime. Sverna in colonie all'interno di cavità ipogee che vengono scelte in ambienti naturali (talvolta artificiali).

Distribuzione

La specie è presente in tutte le regioni europee centrali e meridionali, in particolar modo quelle mediterranee. Presente fino al Medio-Oriente nella zona del Kashmir. In Italia è presente in tutta la penisola e nelle isole maggiori.

Popolazione nel sito

La specie è stata rilevata in sito all'interno della ZSC ma sono necessarie ulteriori indagini per definire la popolazione ed il suo status.

Idoneità ambientale

La ZSC è caratterizzata da un'estesa copertura forestale costituita da faggete miste ad Abete bianco. Alle superfici forestali si alternano radure prative di medie dimensioni. Considerato che non sono noti siti di rifugio, si ritiene che l'idoneità ambientale dal punto di vista alimentare sia buona.

Stato di conservazione nella ZSC

Sconosciuto. L'assenza di indagini mirate non consente la definizione dello status di conservazione della specie.

4.5 Altre specie faunistiche di interesse comunitario

Nei successivi paragrafi sono illustrate, in forma tabellare e sintetica, le esigenze ecologiche e lo stato di conservazione delle altre specie di interesse comunitario o conservazionistico.

Insetti

Si riportano in tabella le esigenze ecologiche e la valutazione dello stato di conservazione delle specie di insetti segnalate nel sito e incluse negli allegati IV o inserite nei formulari per altre motivazioni (endemiti, liste rosse, convenzioni internazionali).

SPECIE	Esigenze ecologiche	Valutazione delle esigenze ecologiche nel sito	Stato di conservazione nel sito	Stato di conservazione IV Report
<i>Carabus lefebvrei</i>	Silvicolo di foreste abbastanza umide e tendenzialmente tollerante bassi livelli di calcio nel suolo, l'adulto è rinvenibile tra aprile e settembre	Il sito è idoneo a ospitare popolazioni della specie.	Presumibilmente buono	-
<i>Lacon punctatus</i>	Sia gli adulti che le larve sono predatori e possono essere trovati nei vecchi tronchi caduti e sotto la corteccia degli alberi in decomposizione, con una preferenza per le conifere, in particolare <i>Pinus</i>	Il sito è idoneo a ospitare popolazioni della specie.	Presumibilmente buono	-

<i>Sinodendron cylindricum</i>	Specie saproxilofaga, legata a boschi maturi di latifoglie mesofile, in particolare faggete, con corotipo eurasiatico	Le caratteristiche del sito sono corrispondenti alle esigenze ecologiche della specie.	Presumibilmente buono	-
--------------------------------	---	--	-----------------------	---

Anfibi

Si riportano in tabella le esigenze ecologiche e la valutazione dello stato di conservazione delle specie di anfibi segnalate nel sito e incluse negli allegati IV o inserite nei formulari per altre motivazioni (endemiti, liste rosse, convenzioni internazionali).

SPECIE	Esigenze ecologiche	Valutazione delle esigenze ecologiche nel sito	Stato di conservazione e nel sito	Stato di conservazione IV Report
<i>Rana italica</i>	Specie molto legata all'acqua, attiva per quasi tutto l'anno. Si riproduce lungo torrenti e ruscelli, che scorrono generalmente all'interno di aree boschive, dalle sorgenti fino alla foce nei pressi del mare, ma può riprodursi anche in fontanili e abbeveratoi.	Nel sito le esigenze ecologiche chiave sono presenti	Favorevole	U1
<i>Salamandra salamandra gigliolii</i>	Frequenta boschi umidi con presenza di corsi d'acqua a carattere lotico.	Nel sito le esigenze ecologiche chiave sono presenti	Favorevole	NA

Rettili

Si riportano in tabella le esigenze ecologiche e la valutazione dello stato di conservazione delle specie di rettili segnalate nel sito e incluse negli allegati IV o inserite nei formulari per altre motivazioni (endemiti, liste rosse, convenzioni internazionali).

SPECIE	Esigenze ecologiche	Valutazione delle esigenze ecologiche nel sito	Stato di conservazione nel sito	Stato di conservazione IV Report
<i>Podarcis muralis</i>	Frequenta numerose tipologie di habitat differenti, da zone naturali molto vegetate situate anche a quote elevate, ad ambienti di pianura fortemente antropizzati, sia di tipo urbano sia di tipo agricolo. Quando è in simpatria con <i>P. siculus</i> ,	Nel sito le esigenze ecologiche chiave sono presenti	Favorevole	FV

	in genere occupa microhabitat più umidi e caratterizzati da vegetazione più densa.			
--	--	--	--	--

Chiroteri

Si riportano in tabella le esigenze ecologiche e la valutazione dello stato di conservazione delle specie di chiroteri segnalate nel sito e incluse negli allegati IV o inserite nei formulari per altre motivazioni (endemiti, liste rosse, convenzioni internazionali).

SPECIE	Esigenze ecologiche	Valutazione delle esigenze ecologiche nel sito	Stato di conservazione nel sito	Stato di conservazione IV Report
<i>Eptesicus serotinus</i>	Specie forestale che si è adattata fortemente agli ambienti urbanizzati. Negli ambienti naturali boschivi frequenta in particolar modo le aree marginali, specialmente se presenti raccolte d'acqua e pascoli.	Le caratteristiche del sito sono corrispondenti alle esigenze ecologiche della specie.	I dati disponibili non permettono di stabilire con precisione lo stato di conservazione.	FV
<i>Hypsugo savii</i>	Specie occupa svariati ambienti per cacciare. Nelle aree montane preferisce la presenza di ambienti rocciosi.	Le caratteristiche del sito sono corrispondenti alle esigenze ecologiche della specie.	I dati disponibili non permettono di stabilire con precisione lo stato di conservazione.	FV
<i>Pipistrellus kuhlii</i>	Specie spiccatamente antropofila occupa anche formazioni boschive di bassa montagna.	Le caratteristiche del sito sono corrispondenti solo in parte alle esigenze ecologiche della specie.	I dati disponibili non permettono di stabilire con precisione lo stato di conservazione.	FV
<i>Pipistrellus pipistrellus</i>	Specie forestale che si è adattata all'ambiente urbano. Nei contesti naturali predilige boschi attraversati da corsi d'acqua per cacciare.	Le caratteristiche del sito sono corrispondenti alle esigenze ecologiche della specie.	I dati disponibili non permettono di stabilire con precisione lo stato di conservazione.	FV
<i>Tadarida teniotis</i>	La specie predilige gli habitat rupestri ma anche i surrogati come	Le caratteristiche del sito sono corrispondenti alle esigenze	I dati disponibili non permettono di stabilire con precisione lo	FV

	ruderi. Essendo generalista la si osserva anche cacciare nei bacini lacustri ed ai margini delle faggete.	ecologiche della specie.	stato di conservazione.	
--	---	--------------------------	-------------------------	--

4.6 Analisi delle pressioni e delle minacce

Al fine di determinare lo stato di conservazione e definire appropriate misure di gestione è fondamentale conoscere i fattori di pressione (attualmente presenti) e minaccia (che potranno agire in futuro) che insistono su un sito. Inoltre, una corretta analisi delle pressioni e delle minacce nei siti Natura 2000 consente di dare una priorità alle azioni da intraprendere. Obiettivo dell'analisi, dunque, è quello di fornire un quadro riassuntivo dei principali fattori di pressione/minaccia e delle relazioni causa-effetto che legano tali fattori alle variazioni dello stato di conservazione degli elementi di interesse.

Le analisi, utilizzando un metodo "expert based", si sono basate su una revisione di quanto indicato: nella recente versione del Formulario Standard del sito (dicembre 2019) che riporta la tabella relativa a "Minacce, pressioni e attività con un impatto sul sito" (Tabella 36); negli studi specialistici redatti per i monitoraggi e dai rilevamenti effettuati per la redazione del Piano.

Tabella 36 - Estratto dal Formulario Standard dell'elenco di minacce, pressioni e attività presenti nel sito.

IMPATTI NEGATIVI			
GRADO	MINACCE E PRESSIONI (COD)	DESCRIZIONE	INTERNO(I)/ESTERNO (O) O ENTRAMBI (B)
L	A01	Coltivazione (incluso l'aumento di area agricola)	b
H	A04.01	Pascolo intensivo	b
H	A06.01	Coltivazioni annuali per produzione alimentare	b
M	G05.01	Calpestio eccessivo	b
H	J01.01	Incendio (incendio intenzionale della vegetazione esistente)	b

Legenda: Grado: H, alto; M, medio; L, basso. Inside: i, outside: o; both: b.

Come sistema di classificazione univoca è stata utilizzata la lista di pressione e minacce elaborata dalla Commissione Europea nell'ultima versione del 2018. Di seguito è riportata la lista con le 15 macrocategorie, suddivise poi in un secondo livello gerarchico.

A	Agricoltura
B	Silvicoltura
C	Estrazione di risorse (minerali, torba, fonti di energia non rinnovabile)
D	Processi di produzione di energia e costruzione delle infrastrutture annesse
E	Costruzione ed operatività di sistemi di trasporto
F	Sviluppo, costruzione e utilizzo di infrastrutture ed aree residenziali, commerciali, industriali e per il tempo libero
G	Estrazione e coltivazione di risorse biologiche viventi (diversa dall'agricoltura e dalla silvicoltura)
H	Azioni militari, misure di pubblica sicurezza e altre forme di interferenza antropica
I	Specie alloctone e problematiche
J	Inquinamento da fonti miste
K	Variazioni dei regimi idrici di origine antropica
L	Processi naturali (escluse le catastrofi e i processi indotti da attività umane o cambiamenti climatici)
M	Eventi geologici, catastrofi naturali

N	Cambiamenti climatici
X	Pressioni sconosciute, nessuna pressione e pressioni esterne allo Stato Membro

A tal proposito i codici presenti in nella tabella precedente vengono di seguito convertiti con i codici della classificazione di ultimo aggiornamento (http://cdr.eionet.europa.eu/help/habitats_art17).

MINACCE E PRESSIONI (CODICI FS)		Minacce e pressioni (aggiornamento codici 2023)	
CODICE	DESCRIZIONE	CODICE	DESCRIZIONE
A01	Coltivazione (incluso l'aumento di area agricola)	PA07	Pascolo intensivo o sovrapascolo di bestiame domestico
A04.01	Pascolo intensivo	PA07	Pascolo intensivo o sovrapascolo di bestiame domestico
A06.01	Coltivazioni annuali per produzione alimentare	PA12	Tecniche inappropriate di raccolto e taglio dei coltivi
G05.01	Calpestio eccessivo	PF05	Attività sportive, turistiche e per il tempo libero
J01.01	Incendio (incendio intenzionale della vegetazione esistente)	PH04	Vandalismo o incendi dolosi

A partire dalle risultanze del quadro conoscitivo sono stati esaminati i fattori di impatto sia di carattere antropico che naturale, agenti sugli habitat, sulla flora e sulle specie di fauna di interesse comunitario presenti nel sito considerando quelli attualmente presenti e quelli che potranno presentarsi nel breve-medio periodo. L'importanza relativa o magnitudo di una pressione/minaccia per ciascun target individuato è stata classificata attraverso tre categorie: alta (H), media (M) e bassa (L). Le informazioni sono state strutturate in tabelle di sintesi e dettagliate in maniera discorsiva.

La ZSC rappresenta una delle aree a più alta naturalità della Sila e in ottimo stato di conservazione degli habitat. I principali fattori di pressione/minaccia sono da attribuire alla conversione in terreno agricolo e alle pratiche di gestione dello stesso, nonché al pascolo intensivo e gli incendi dolosi

Per quanto riguarda la componente entomologica non si riscontrano elementi di criticità o di minaccia per la conservazione delle specie segnalate.

PA - Agricoltura

PA07 - Pascolo intensivo o sovrapascolo di bestiame domestico

Il pascolo intensivo o il sovra-sfruttamento del bestiame in habitat agricoli e agroforestali (ad es. pascoli, prati, boschi al pascolo) dove il pascolo provoca danni alla vegetazione o al suolo rappresenta una pressione e una minaccia. Sono incluse anche le situazioni dovute a inadeguata o mancata gestione della conservazione.

Target	Pressione	Magnitudo	Minacce	Magnitudo
9220*			X	L
9510*			X	L
9530*			X	M

PB – Silvicoltura

PB06 – Taglio (escluso taglio a raso) di singoli individui arborei

PB07 – Rimozione di alberi morti e morenti, incluso il legno a terra

PB08 – Rimozione di vecchi alberi

Il sito ricade parzialmente in Zona A e parzialmente in zona B del Parco. Presenta porzioni di bosco ben conservate che sono utilizzate sia da diverse specie di uccelli che, in particolar modo, chiroterteri. È di fondamentale importanza, per mantenere gli equilibri ecologici e garantire la sopravvivenza a lungo termine di questa fauna specialistica, garantire l'invecchiamento dei boschi e mantenere il più

possibile in loco il legno morto e lasciare in piedi gli alberi morti o senescenti. Pertanto, come previsto dall'Art. 22 comma 2 e dall'Art. 23 comma 1 del Regolamento del Parco relativamente alle Zone A, in questa zona si persegue l'obiettivo della conservazione di tutti gli ecosistemi forestali, che sono lasciati alla libera e naturale evoluzione eliminando qualsiasi influenza antropica ivi compresi gli interventi selvicolturali. Differentemente, in Zona B, dove i tagli possono essere permessi, bisogna rispettare quanto previsto dall'Art. 22, in particolar modo dai commi 2,4, 7, 8, 9 e 10, e dall'Art. 23, comma 2.1. Infatti nell'eventualità che dovessero essere necessari interventi forestali, questi devono essere realizzati secondo criteri della selvicoltura sistemica. Gli interventi quindi dovranno tenere in considerazione le esigenze delle specie ed essere orientati a mantenere il più possibile una elevata diversità forestale specifica e strutturale, il legno morto e lasciare in piedi gli alberi morti o senescenti. Per quanto riguarda flora e habitat, durante le utilizzazioni forestali non eseguite correttamente è possibile arrecare danni al soprassuolo forestale ossia agli alberi eretti, sottobosco forestale e suolo. Infatti, il taglio (di singoli alberi) può causare danni al sottobosco forestale o al suolo e alle sorgenti, soprattutto, se si tratta di alberi che fanno parte del piano dominante del bosco. Tali impatti sono anche correlati alla frequenza e al periodo di abbattimento nel corso dell'anno.

Target	Pressione	Magnitudo	Minacce	Magnitudo
9220*			X	M
9510*				
9530*				
Chiroterti			X	L
Avifauna forestale			X	L

PB14 – Gestione forestale non adeguata alla conservazione delle foreste vetuste

Tecniche colturali non idonee non permettono di conservare la fustaia.

Target	Pressione	Magnitudo	Minacce	Magnitudo
9220*			X	M
9510*				
9530*				

PG-Estrazione e coltivazione di risorse biologiche viventi (diverse dall'agricoltura e dalla silvicoltura)

PG11 – Caccia illegale, uccisioni illegali

L'attività venatoria all'interno della ZSC ricadente in area protetta non è consentita in base alla legge quadro che disciplina la materia della caccia e tutela della fauna selvatica (legge n° 157/92). Fenomeni di bracconaggio, avvelenamento ed uccisione in genere sono state segnalate in tutta l'area protetta. Il lupo viene ucciso convenzionalmente perché ritenuto responsabile di danni agli allevamenti o come trofeo rispetto al suo ruolo di "specie bandiera" nelle politiche di tutela ambientale.

Target	Pressione	Magnitudo	Minacce	Magnitudo
<i>Canis lupus</i>	x	M		

PH - Attività militari, misure di sicurezza pubblica e altri interventi umani

PH04 - Vandalismo o incendi dolosi

Il susseguirsi di incendi dolosi nell'area determina un precario equilibrio per la conservazione della flora e della fauna, con la conseguente riduzione della biodiversità e le difficoltà di poter conservare correttamente il sito.

Target	Pressione	Magnitudo	Minacce	Magnitudo
9220*			X	L
9510*			X	L
9530*			X	M

PI - Specie aliene e problematiche

PI03 – Specie native problematiche

Per quanto concerne il fenomeno del randagismo, l'ibridazione con il cane e le conseguenze deleterie dell'introggressione genica, rappresentano seri fattori di minaccia per la conservazione del lupo (Donfrancesco *et al.*, 2019); questo fenomeno è stato documentato sia in zone di presenza stabile della specie, come le aree protette del Pollino e dell'Aspromonte (AA.VV. 2019), sia in aree rurali semi antropizzate di più recente colonizzazione sul versante centro occidentale della Calabria, in una fascia pedemontana prospiciente la costa del Mare Tirreno (Crispino *et al.*, 2021).

Target	Pressione	Magnitudo	Minacce	Magnitudo
<i>Canis lupus</i>	x	M		

PL - Processi naturali (escluse le catastrofi e i processi indotti da attività umane o cambiamenti climatici)

PL06 - Alterazione fisica dei corpi d'acqua

Occorre attenzionare i torrenti e i piccoli corsi d'acqua per garantirne l'integrità chimico-fisica e salvaguardare la loro integrità; utile inoltre ripristinare fontanili e limitare la captazione delle acque superficiali.

Target	Pressione	Magnitudo	Minacce	Magnitudo
3260			X	M
6430			X	L

4.6.1 Modifiche al Formulario Standard relative a pressioni e minacce.

La tabella del formulario andrebbe aggiornata con le nuove informazioni e la nuova codificazione, così come di seguito riportato.

IMPATTI NEGATIVI			
Grado	Minacce e pressioni (cod)	Descrizione	Interno/esterno o entrambi
L/M	PB06	Tagli o sfolementi (escluso taglio a raso)	b
L	PB07	Rimozione di alberi morti e morenti, incluso il legno a terra	b
L	PB08	Rimozione di vecchi alberi	b
L/M	PB14	Gestione forestale non adeguata alla conservazione delle foreste vetuste	b
M	PG11	Uccisioni illegali	b
L/M	PH04	Vandalismo o incendi dolosi	b
M	PI03	Specie native problematiche	b

L/M	PL06	Alterazione fisica dei corpi d'acqua	b
-----	------	--------------------------------------	---

4.6.2 Analisi principali fattori di pressione/minaccia per le altre specie di interesse comunitario

Anche per le altre specie di insetti elencate nel Formulario Standard non sono stati individuati fattori di rischio.

Per quanto riguarda anfibi e rettili, la ZSC rappresenta una delle aree a più alta naturalità della Sila e in ottimo stato di conservazione degli habitat. I principali fattori di pressione/minaccia sono da attribuire alla conversione in terreno agricolo e alle pratiche di gestione dello stesso, nonché al pascolo intensivo e gli incendi dolosi.

5 QUADRO DI GESTIONE

5.1 Obiettivi di conservazione

Come illustrato nelle precedenti sezioni, attraverso la Direttiva 92/43/CEE l'Unione Europea si pone con l'art. 2, l'obiettivo generale di: "contribuire a salvaguardare la biodiversità mediante la conservazione degli habitat naturali, nonché della flora e della fauna selvatiche nel territorio europeo". Tale obiettivo consiste nel contribuire significativamente al mantenimento di un habitat o di una specie di interesse comunitario in uno stato di conservazione soddisfacente o al ripristino degli stessi, ed alla coerenza di rete nella regione biogeografica cui il sito appartiene.

Lo stato di conservazione soddisfacente è definito dall'articolo 1 della Direttiva, lettera e), per gli habitat naturali e dall'articolo 1, lettera i), per le specie:

- per un habitat naturale quando:
 - la sua area di ripartizione naturale e le superfici che comprende sono stabili o in estensione;
 - la struttura e le funzioni specifiche necessarie al suo mantenimento a lungo termine esistono e possono continuare ad esistere in un futuro prevedibile;
 - lo stato di conservazione delle specie tipiche è soddisfacente;
- per una specie quando:
 - i dati relativi all'andamento delle popolazioni della specie in causa indicano che tale specie continua e può continuare a lungo termine ad essere un elemento vitale degli habitat naturali cui appartiene;
 - l'area di ripartizione naturale di tale specie non è in declino né rischia di declinare in un futuro prevedibile;
 - esiste e continuerà probabilmente ad esistere un habitat sufficiente affinché le sue popolazioni si mantengano a lungo termine.

Lo stato di conservazione è considerato quindi "soddisfacente" quando l'area di distribuzione degli habitat o delle specie sia stabile o in espansione e le condizioni ambientali siano tali da garantirne la presenza e la permanenza a lungo termine.

Una volta individuati le esigenze ecologiche degli habitat e delle specie presenti nel sito e i fattori di maggior impatto, il Piano di Gestione presenta gli obiettivi gestionali generali e gli obiettivi di dettaglio da perseguire per garantire il ripristino e/o il mantenimento in uno stato di conservazione soddisfacente di habitat e specie.

Gli obiettivi di conservazione di un Sito della Rete Natura 2000 sono stabiliti per tutte le specie elencate nelle tabelle 3.1 e 3.2 del FS; ne sono escluse le specie elencate nella tabella 3.3 e le specie incluse nelle precedenti tabelle ma con valore di popolazione pari a D. Tale esclusione è motivata da un documento orientativo predisposto dalla Commissione Europea con lo scopo di fornire agli Stati membri gli orientamenti per interpretare l'art. 6 della Direttiva Habitat, che indica le misure per la gestione dei siti Natura 2000 (La gestione dei siti della Rete Natura 2000. Guida all'interpretazione dell'articolo 6 della direttiva «Habitat» 92/43/CEE).

Coerentemente con quanto previsto dalla Direttiva Habitat, la gestione della ZSC ha l'obiettivo generale di mantenere e/o ripristinare lo stato soddisfacente di conservazione degli habitat e delle specie di interesse comunitario, attraverso l'adozione di opportune misure di conservazione.

Questo obiettivo generale, viene di seguito declinato in obiettivi specifici, individuati in considerazione del contesto locale, analizzando in modo integrato lo stato di conservazione di specie ed habitat, le loro esigenze ecologiche, le pressioni/criticità riscontrate sul territorio.

Nei capitoli successivi, si riportano le misure di conservazione atte a garantire la corretta gestione naturalistica della ZSC per il raggiungimento degli obiettivi di conservazione.

5.2 Obiettivi di conservazione per gli habitat

Per una corretta gestione della ZSC si richiede la definizione e l'attuazione di misure e interventi di conservazione e gestione, che tengano conto:

- del mantenimento di un elevato grado di complessità degli habitat;
- della gestione sostenibile degli habitat;
- della riduzione delle cause di degrado e declino delle specie vegetali e degli habitat.

3260 Fiumi delle pianure e montani con vegetazione del *Ranunculon fluitantis* e *Callitricho-Batrachion*

Mantenere lo stato di conservazione favorevole della struttura e dell'area occupata dall'habitat

Obiettivo prioritario

Parametri art. 17	Attributi	Sotto-attributi	Target	UM Target	Note
Area occupata	Superficie	//	0.1 superficie attuale	ettari	
Struttura e funzioni	Copertura della vegetazione	Copertura totale	≥ 50	%	
	Composizione floristica	Copertura delle specie tipiche	≥ 50	%	Specie tipiche: Dato non disponibile
		Copertura delle specie indicatrici di trasformazione dell'habitat	≤ 20	%	Specie indicatrici di trasformazione dell'habitat: elofite Informazione non disponibile, probabilmente assenti
		Copertura delle specie indicatrici di disturbo	≤ 10	%	Specie indicatrici di disturbo: aliene Informazione non disponibile, probabilmente assenti
	Zonazione della vegetazione	Contatti con formazioni vegetali idrofittiche, igrofile e/o spondali	≥ 75	%	
	Altri indicatori di qualità biotica	Stato ecologico del corpo idrico		≥ Buono stato	-
Fauna indicatrice di buona qualità			Presente	-	Non nota
Parametri art.17	Pressioni	Descrizione dell'impatto	Target	UM Target	Note
Prospettive future	<i>Nessuna pressione</i>	XX	XX	XX	

6430 Bordure planiziali, montane e alpine di megaforbie idrofile

Mantenere lo stato di conservazione favorevole della struttura e dell'area occupata dall'habitat

Obiettivo prioritario

Parametri art. 17	Attributi	Sotto-attributi	Target	UM Target	Note
Area occupata	Superficie	//	0.88 superficie attuale	ettari	
Struttura e funzioni	Copertura della vegetazione	Copertura totale	≥ 90	%	
	Composizione floristica	Copertura delle specie tipiche	≥ 60	%	Specie tipiche: <i>Chaerophyllum hirsutum</i> L. <i>ssp. hirsutum</i> <i>var. calabricum</i>
		Copertura delle specie indicatrici di disturbo	≤ 10	%	Specie indicatrici di disturbo: sinantropiche, aliene (es. <i>Reynoutria japonica</i> , <i>Amorpha fruticosa</i> , <i>Phytolacca americana</i> , <i>Helianthus tuberosus</i> , <i>Impatiens balfourii</i> , <i>I. balsamina</i> , <i>I. glandulifera</i> , <i>I. parviflora</i> , <i>I. scabrida</i> , <i>Telekia speciosa</i> , <i>Rudbeckia sp.</i> , <i>Bidens frondosa</i> , <i>Sicyos angulatus</i> , <i>Humulus japonicus</i> , <i>Solidago gigantea</i>) Informazione non diponibile, probabilmente assenti
		Copertura delle specie indicatrici di dinamica progressiva	≤ 20	%	Specie indicatrici di dinamica progressiva: specie arbustive

					Informazione non disponibile, probabilmente assenti
	Altri indicatori di qualità biotica	Fauna indicatrice di buona qualità	Presente	-	Non nota
Parametri art.17	Pressioni	Descrizione dell'impatto	Target	UM Target	Note
Prospettive future	<i>Nessuna pressione</i>	XX	XX	XX	

9220* Faggeti degli Appennini con *Abies alba* e faggete con *Abies nebrodensis*

Mantenere lo stato di conservazione favorevole della struttura e dell'area occupata dall'habitat
Obiettivo prioritario

Parametri art. 17	Attributi	Sotto-attributi	Target	UM Target	Note
Area occupata	Superficie	//	700.13 superficie attuale	ettari	
Struttura e funzioni	Struttura verticale	Stratificazione della vegetazione	≥ 3	strati	
	Copertura della vegetazione	Copertura dello strato arboreo	≥ 90	%	
	Composizione floristica	Copertura delle specie tipiche		≥ 70	%
Diversità delle specie arboree			≥ 3	specie	

		Copertura delle specie indicatrici di disturbo e/o dinamica regressiva	≤ 5	%	Specie indicatrici di disturbo: aliene, ruderali, sinantropiche <i>assenti</i> Specie indicatrici di dinamica regressiva: specie caratteristiche di comunità vegetali più semplici dinamicamente collegate <i>assenti</i>
Classi di età		Disetaneità dello strato arboreo	≥ 2	classi di età	
		Copertura della rinnovazione delle specie arboree tipiche	≥ 5	%	Copertura degli individui di meno di 3 anni di età
		Alberi maturi (Φ > 70 cm, o in assenza Φ > 50 cm)	> 5	alberi/ettaro	
Altri indicatori di qualità biotica		Legno morto a terra	> 20	mc/ettaro	
		Legno morto in piedi	> 20	mc/ettaro	
		Fauna indicatrice di buona qualità	Presente	-	<i>Cucujus cinnaberinus, Sinodendron cylindricum, Carabus lefebvrei, Salamandra salamandra gigliolii, Eptesicus serotinus</i>
Parametri art.17	Pressioni	Descrizione dell'impatto	Target	UM Target	Note
Prospettive future	<i>Nessuna pressione</i>	XX	XX	XX	

9510* Foreste sud-appenniniche di *Abies alba*

Mantenere lo stato di conservazione favorevole della struttura e dell'area occupata dall'habitat

Obiettivo prioritario

Parametri art. 17	Attributi	Sotto-attributi	Target	UM Target	Note
Area occupata	Superficie	//	9.11 superficie attuale	ettari	
Struttura e funzioni	Struttura verticale	Stratificazione della vegetazione	≥ 3	strati	
	Copertura della vegetazione	Copertura dello strato arboreo	≥ 90	%	
	Composizione floristica	Copertura delle specie tipiche	≥ 70	%	Specie tipiche: <i>Abies alba</i>
		Copertura delle specie indicatrici di disturbo e/o dinamica regressiva	≤ 5	%	Specie indicatrici di disturbo: aliene, ruderali, sinantropiche Informazione non diponibile, probabilmente assenti Specie indicatrici di dinamica regressiva: specie caratteristiche di comunità vegetali più semplici dinamicamente collegate Informazione non disponibile, probabilmente assenti
		Copertura delle specie indicatrici di fenomeni dinamici in atto	≤ 20	%	Specie indicatrici di dinamica: specie arboree caratteristiche di altre comunità vegetali potenziali a livello locale (es. <i>Fagus sylvatica</i>)
Classi di età	Disetaneità dello strato arboreo	≥ 2	classi di età		

		Copertura della rinnovazione delle specie arboree tipiche	≥ 5	%	Copertura degli individui di meno di 3 anni di età
		Alberi maturi (Φ > 70 cm, o in assenza Φ > 50 cm)	> 5	alberi/ettaro	
	Altri indicatori di qualità biotica	Legno morto a terra	> 20	mc/ettaro	
		Legno morto in piedi	> 20	mc/ettaro	
		Fauna indicatrice di buona qualità	Presente	-	<i>Carabus lefebvrei</i> , <i>Eptesicus serotinus</i>
Parametri art.17	Pressioni	Descrizione dell'impatto	Target	UM Target	Note
Prospettive future	<i>Nessuna pressione</i>	XX	XX	XX	

9530* Pinete (sub)mediterranee di pini neri endemici

Mantenere lo stato di conservazione favorevole della struttura e dell'area occupata dall'habitat
Obiettivo prioritario

Parametri art. 17	Attributi	Sotto-attributi	Target	UM Target	Note
Area occupata	Superficie	//	3.06 superficie attuale	ettari	
Struttura e funzioni	Struttura verticale	Stratificazione della vegetazione	≥ 3	strati	
	Copertura della vegetazione	Copertura dello strato arboreo	≥ 90	%	
		Copertura delle specie tipiche	≥ 70	%	Specie tipiche: <i>Pinus nigra</i> subsp. <i>calabrica</i>
	Composizione floristica	Copertura delle specie indicatrici di disturbo e/o dinamica regressiva	≤ 5	%	Specie indicatrici di disturbo: aliene, ruderali, sinantropiche Informazione non disponibile, probabilmente assenti Specie indicatrici di dinamica regressiva: specie caratteristiche di comunità vegetali più

					semplici dinamicamente collegate
		Copertura delle specie indicatrici di fenomeni dinamici in atto	≤ 20	%	Specie indicatrici di dinamica: specie arboree caratteristiche di altre comunità vegetali potenziali a livello locale (es. <i>Fagus sylvatica</i>) Informazione non disponibile, probabilmente assenti
	Classi di età	Disetaneità dello strato arboreo	≥ 2	classi di età	
		Copertura della rinnovazione delle specie arboree tipiche	≥ 5	%	Copertura degli individui di meno di 3 anni di età
		Alberi maturi (Φ > 70 cm, o in assenza Φ > 50 cm)	> 5	alberi/ettaro	
	Altri indicatori di qualità biotica	Legno morto a terra	> 20	mc/ettaro	
		Legno morto in piedi	> 20	mc/ettaro	
		Fauna indicatrice di buona qualità	Presente	-	<i>Cucujus cinnaberinus</i> , <i>Lacon punctatus</i> , <i>Carabus lefebvrei</i> , <i>Eptesicus serotinus</i>
Parametri art.17	Pressioni	Descrizione dell'impatto	Target	UM Target	Note
Prospettive future	<i>Nessuna pressione</i>	XX	XX	XX	

5.3 Obiettivi di conservazione per le specie floristiche

Non sono presenti specie di interesse comunitario.

5.4 Obiettivi di conservazione per le specie faunistiche

Il territorio protetto dalla ZSC, in relazione alle particolari caratteristiche orografiche e geografiche e all'utilizzo antropico (attuale e passato) del territorio, comprende un'ampia varietà di ambienti e una rete ecologica capaci di ospitare un contingente faunistico diversificato. La priorità degli obiettivi per le specie animali è determinata dal loro stato di conservazione e dal grado di minaccia. Le specie più "meritevoli di attenzioni", tenuto conto dello stato di conservazione a livello nazionale e/o della necessità di implementare le conoscenze nel territorio tutelato (per poter individuare le adeguate azioni di gestione), sono: *Cucujus cinnaberinus*, *Miniopterus schreibersii* e *Canis lupus*. Le azioni riguardanti queste specie dovranno avere dunque priorità attuativa.

1086 *Cucujus cinnaberinus*

Mantenimento delle condizioni di conservazione favorevoli per la specie nel sito

Obiettivo prioritario.

Parametri art. 17	Attributi	Sotto-attributi	Target	UM Target	Note
Popolazione	Consistenza della popolazione	//	Nessun decremento nel sito (≥ 100)	<u>UM quantitative</u> n. individui	La specie è presente con una popolazione stabile e in buono stato di conservazione. I dati quantitativi si riferiscono allo stadio larvale.
Habitat di specie	Superficie dell'habitat	//	Nessun decremento nel sito (≥ 700)	ettari	Habitat di specie: Foreste mature a pino nero endemico e altre conifere, faggete Habitat DH riconducibili all'habitat di specie: 9220* ; 9530*
	Qualità dell'habitat	Grado di conservazione degli habitat DH riconducibili al macro-habitat di specie	\geq Buono	Eccellente Buono Ridotto	Si rimanda agli attributi e i target degli habitat DH 9220* ; 9530*
		Legno morto a terra e/o in piedi	> 20	tronchi/ettaro	
Parametri art. 17	Pressioni	Descrizione dell'impatto	Target	UM Target	Note
Prospettive future	xxx	xxx	xxx	xxx	Il sito è fra i meglio conservati del Massiccio della Sila, non si riscontrano elementi di pressione o minaccia per la specie

1310 *Miniopterus schreibersii*

Mantenimento dello stato di conservazione degli habitat della specie

Obiettivo prioritario.

Parametri art. 17	Attributi	Sotto-attributi	Target	UM Target	Note
Popolazione	Consistenza della popolazione	//	Nessun decremento nel sito	Presente	Il target quantitativo sarà definito nella prossima campagna di monitoraggio.
Habitat di specie	Superficie dell'habitat trofico	//	Nessun decremento nel sito (≥ 713.18)	ettari	Habitat di specie: foreste attraversate da corsi d'acqua, aree di margine. Habitat DH riconducibili all'habitat di specie: 3260, 6430, 9220*, 9510*, 9530*
	Qualità dell'habitat trofico	Grado di conservazione degli habitat DH riconducibili all'habitat trofico	≥ Buono	Eccellente Buono Ridotto	Si rimanda agli attributi e i target degli habitat DH 3260, 6430, 9220*, 9510*, 9530*
		Livello di eterogeneità del mosaico territoriale	≥ Media	Alto = Tutti gli stadi seriali della vegetazione potenziale (bosco, arbusteti, praterie) e mosaico agricolo complesso Medio = almeno due stadi seriali della vegetazione potenziale e mosaico agricolo Basso = Un solo stadio seriale della vegetazione potenziale e mosaico agricolo	Media
		Presenza di punti d'acqua	si		Si
Parametri art. 17	Pressioni	Descrizione dell'impatto	Target	UM Target	Note
Prospettive future	xxx	xxx	xxx	xxx	xxx

1352 *Canis lupus*

Mantenere lo stato di conservazione favorevole della popolazione e del suo habitat

Obiettivo non prioritario.

Parametri art. 17	Attributi	Sotto-attributi	Target	UM Target	Note
Popolazione	Consistenza della popolazione	//	Nessun decremento nel sito	<u>UM quantitative</u> n. minimo di branchi: 1	La presenza del lupo nell'area che comprende la ZSC è stata di recente confermata tramite il rilevamento con differenti tecniche di monitoraggio; Settembre 2018 - giugno 2019, indagini faunistiche realizzate in attuazione, alle "Azioni previste nei Prioritired Action Framework (PAF) e nei Piani di Gestione della Rete Natura 2000", Sub-Azione 1 "Implementare e completare la conoscenza della RN 2000"; giugno 2019 - maggio 2021, Progetto "WOLFNET SILA: Misure coordinate per la tutela del lupo nel Parco nazionale della Sila". In particolare, la popolazione nel sito è rappresentata da un nucleo riproduttivo di lupi che occupa un vasto territorio posto a sud del lago Ampollino e nel quale ricade interamente l'area della ZSC. Il branco residente nell'area afferente alla ZSC è da diversi anni un nucleo stabile e riproduttivo. Il sito presenta una buona idoneità ambientale, in particolare il basso disturbo antropico unitamente alla presenza di potenziali specie

					preda come cinghiale e capriolo, rende l'area funzionale alle attività riproduttive, di spostamento e di caccia. BIBLIOGRAFIA AA.VV. 2021. 2021. RETE NATURA 2000. BIODIVERSITÀ IN CALABRIA. 2 Voll. Rubbettino Editore.
Habitat di specie	Superficie dell'habitat	//	Nessun decremento nel sito (≥ 712.3)	ettari	Habitat di specie: in grado di vivere ovunque ci siano risorse trofiche e ampi spazi indisturbati con sufficiente copertura arbustiva e arborea per le aree di rifugio Habitat N2000 riconducibili all'habitat di specie: 9220* , 9510* , 9530*
	Qualità dell'habitat	Copertura vegetale arborea e arbustiva (al netto delle aree rocciose e dei corpi idrici)	> 40	%	
		Presenza di aree forestali o arbustive dense per i siti di rifugio	si		
		Disponibilità di ungulati selvatici	si		
Parametri art. 17	Pressioni	Descrizione dell'impatto	Target	UM Target	Note
Prospettive future	PG11 – Caccia illegale, uccisioni illegali	Conflitto con le attività zootecniche	Zero conflitti		
	PI03 – Specie native problematiche	Presenza di cani vaganti e inselvaticiti che può minacciare l'identità genetica del lupo e favorire la trasmissione di malattie; può inoltre acuire il conflitto tra il lupo e il mondo zootecnico	Assenza di cani vaganti e inselvaticiti		

6 STRATEGIE GESTIONALI E AZIONI

6.1 Tipologie di intervento

In generale, la strategia di gestione di un Sito Natura 2000 deve assecondare le sue stesse finalità istitutive, ossia deve preservare in uno stato di conservazione soddisfacente tutti gli habitat e le specie vegetali e animali, elencate negli allegati, in esso presenti. In questa sezione si definisce quindi la strategia da attuare, attraverso specifiche azioni/interventi, per il conseguimento degli obiettivi definiti nel precedente capitolo, sulla base dell'analisi comparata dei fattori di criticità individuati e delle esigenze ecologiche e dello stato di conservazione di habitat e specie di interesse comunitario presenti nella ZSC.

Le schede di gestione, riportate di seguito, hanno lo scopo di rendere le disposizioni del Piano in una forma snella e operativa, includendo e sintetizzando tutti gli elementi utili alla comprensione delle finalità, della fattibilità delle azioni, delle modalità di attuazione e della verifica dei vari interventi. Le azioni che possono essere definite nell'ambito di un PdG sono distinte in 5 tipologie:

IA - interventi attivi, finalizzati generalmente a rimuovere e/o ridurre un fattore di disturbo o ad "orientare" una dinamica naturale; tali interventi possono avere carattere strutturale e la loro realizzazione è maggiormente evidenziabile.

IN - incentivazioni, che hanno la finalità di sollecitare l'introduzione a livello locale di pratiche, procedure o metodologie gestionali di varia natura (agricole, forestali, produttive ecc.) che favoriscano il raggiungimento degli obiettivi del Piano di gestione;

MO - programmi di monitoraggio e/o ricerca, con finalità di misurare lo stato di conservazione di habitat e specie, oltre che di verificare il successo delle azioni proposte dal Piano di Gestione; tra tali programmi sono inseriti anche gli approfondimenti conoscitivi necessari a definire più precisamente gli indirizzi di gestione e a tarare la strategia individuata.

PD - programmi didattici, finalizzati alla diffusione di modelli di comportamenti sostenibili che mirano, attraverso il coinvolgimento delle popolazioni locali, alla tutela dei valori del sito.

RE - regolamentazioni, cioè quelle azioni i cui effetti sullo stato favorevole di conservazione degli habitat e delle specie sono frutto di scelte programmatiche che suggeriscano o raccomandino comportamenti da adottare in determinate circostanze e luoghi; tali comportamenti possono essere individuali o della collettività e riferibili a indirizzi gestionali. Il valore di cogenza viene assunto nel momento in cui l'autorità competente per la gestione del Sito attribuisce alle raccomandazioni significato di norma o di regola.

Le azioni del presente PdG sono state classificate rispetto a 4 livelli di priorità (EE = molto elevata; E = elevata; M = media; B = bassa), soprattutto basandosi sugli elementi emersi dalla fase conoscitiva e dal livello di importanza/urgenza attribuito come "giudizio di esperti" sull'oggetto diretto dell'azione. In tal senso sono state considerate con priorità maggiore le azioni che hanno per oggetto: habitat e specie indicati come prioritari o in uno stato non soddisfacente di conservazione o la riduzione di pressioni negative e minacce con intensità elevata su habitat/specie e in grado di alterare in modo significativo l'integrità del sito.

Al fine di rendere ancor più chiaro il quadro complessivo delle azioni individuate è opportuno, sulla base della specifica priorità di intervento e della loro fattibilità economica, organizzarle nelle seguenti categorie temporali:

- a breve termine (BT), interventi a risultato immediato che devono essere realizzati entro 12 mesi;
- a medio termine (MT), interventi che potranno essere realizzati entro 24-36 mesi;
- a lungo termine (LT), interventi che richiedono un tempo di attuazione compreso tra 36 e 60 mesi ed oltre.

6.2 Elenco delle azioni

IA - interventi attivi	
IA01	Attività anti-incendio
IA02	Attività di vigilanza e repressione del bracconaggio
IA03	Intensificazione della vigilanza per le attività silvo-pastorali (tagli illegali e pascolo abusivo)
IA04	Realizzazione di un intervento di contrasto (catture, sterilizzazioni e trasferimenti), al fenomeno del randagismo canino
IN - incentivazioni	
IN01	Incentivazione di azioni per l'adozione da parte degli allevatori di sistemi per la prevenzione dei danni al bestiame causati da Lupo
MO - programmi di monitoraggio e/o ricerca	
MO01	Monitoraggio del randagismo canino
MO02	Monitoraggio dello stato di conservazione degli habitat di interesse comunitario presenti nel sito da effettuarsi secondo metodiche ISPRA
MO03	Monitoraggio dello stato di conservazione della specie animali di interesse comunitario da effettuarsi secondo metodiche ISPRA
PD - programmi didattici	
PD01	Corso di formazione sulle finalità della Rete Natura2000 diretto agli amministratori e tecnici comunali, agli stakeholders e ai cittadini residenti nel sito
PD02	Realizzazione di un processo partecipativo sulle attività di pascolo
RE - regolamentazioni	
RE01	Lasciare i boschi vetusti alla libera evoluzione.
RE02	Misure per rafforzare la resilienza e il valore naturalistico degli ecosistemi forestali
RE03	Divieto di esercizio dell'attività venatoria

6.3 Misure di conservazione e schede di azione

IA01	Attività anti-incendio
SPECIE E HABITAT OBIETTIVO	
Misura trasversale – Tutte le specie e tutti gli habitat presenti nel sito	
PRESSIONI E MINACCE	
PH04	
TIPOLOGIA DELLA MISURA	
IA- intervento attivo	
LOCALIZZAZIONE ED ESTENSIONE (ha)	
Intera superficie del sito	
COMUNI	
Mesoraca (471,64 ha; 65,4%), Petronà (249,95 ha; 34,7%)	
CATEGORIA TEMPORALE	
Breve termine	
IMPORTANZA/URGENZA	
Elevata	
FINALITA'	
Ridurre/eliminare gli effetti degli incendi sugli habitat e le specie presenti nel sito	

DESCRIZIONE DELLO STATO ATTUALE E CONTESTUALIZZAZIONE NEL PdG
La ZSC rappresenta una delle aree a più alta naturalità della Sila e in ottimo stato di conservazione degli habitat. I principali fattori di pressione/minaccia sono da attribuire alla conversione in terreno agricolo e alle pratiche di gestione dello stesso, nonché al pascolo intensivo e gli incendi dolosi
DESCRIZIONE DELL'AZIONE E PROGRAMMA OPERATIVO
Attuazione delle attività di prevenzione e di lotta attiva contro gli incendi boschivi in area parco secondo il piano pluriennale a.i.b. 2018-2022 e successivo. L'Ente gestore provvede a coordinare le attività antincendio previste dal PIANO REGIONALE PER LA PREVENZIONE E LOTTA ATTIVA AGLI INCENDI BOSCHIVI coinvolgendo i soggetti preposti indicati ai sensi dell'Art. 3 Legge n° 353 del 21 Art. 3 L.R. n. 51 del 22 dicembre
DESCRIZIONE DEI RISULTATI ATTESI
Riduzione/eliminazione della propagazione degli incendi nel sito
SOGGETTI ESECUTORE/PROMOTORE
Ente gestore, Calabria Verde, Associazioni di volontariato
TEMPI E STIMA DEI COSTI
Approvazione del Piano di Gestione. La misura non prevede costi attribuibili all'Ente gestore
RIFERIMENTI PROGRAMMATICI E LINEE DI FINANZIAMENTO
Fonte di finanziamento 2021-2027: La misura è inserita nel PAF 2021-2027
Codice categoria PAF: E.1.2 Amministrazione del sito e comunicazione con le parti interessate
Codice di finanziamento PAF 2021-2027: FERS
INDICATORI, METODOLOGIE PER VERIFICA DELLO STATO DI ATTUAZIONE/AVANZAMENTO
N° di interventi anti-incendio/anno effettuati
ENTE COMPETENTE PER LA VALUTAZIONE DEI RISULTATI
Ente Gestore

IA02	Attività di vigilanza e repressione del bracconaggio
SPECIE E HABITAT OBIETTIVO	
<i>Canis lupus</i>	
PRESSIONI E MINACCE	
PG11	
TIPOLOGIA DELLA MISURA	
IA- intervento attivo	
LOCALIZZAZIONE ED ESTENSIONE (ha)	
Intera superficie del sito	
COMUNI	
Mesoraca (471,64 ha; 65,4%), Petronà (249,95 ha; 34,7%)	
CATEGORIA TEMPORALE	
Medio termine	
IMPORTANZA/URGENZA	
Elevata	
FINALITA'	
Ridurre/eliminare l'attività di prelievo abusivo della specie	
DESCRIZIONE DELLO STATO ATTUALE E CONTESTUALIZZAZIONE NEL PdG	
Fenomeni di bracconaggio, avvelenamento ed uccisione in genere sono state segnalate in tutta l'area protetta. Il lupo viene ucciso convenzionalmente perché ritenuto responsabile di danni agli allevamenti o come trofeo rispetto al suo ruolo di "specie bandiera" nelle politiche di tutela ambientale.	
DESCRIZIONE DELL'AZIONE E PROGRAMMA OPERATIVO	

Stesura di un protocollo di intesa tra Ente parco, Carabinieri forestali e Polizia provinciale finalizzato ad attivare periodiche attività di controllo con l'obiettivo di prevenire possibili azioni di bracconaggio individuandone eventualmente i responsabili. L'Ente gestore provvede ad individuare un elenco preliminare delle località da sottoporre a verifica per poi coinvolgere i Carabinieri forestali e la Polizia provinciale
DESCRIZIONE DEI RISULTATI ATTESI
Riduzione significativa del prelievo a carico della specie
SOGGETTI ESECUTORE/PROMOTORE
Ente gestore; Carabinieri forestali Polizia provinciale
TEMPI E STIMA DEI COSTI
Approvazione del Piano di Gestione Non necessita di fondi propri
RIFERIMENTI PROGRAMMATICI E LINEE DI FINANZIAMENTO
Fonte di finanziamento 2021-2027: Non inserita nel PAF
Codice categoria PAF:
Codice di finanziamento PAF 2021-2027:
INDICATORI, METODOLOGIE PER VERIFICA DELLO STATO DI ATTUAZIONE/AVANZAMENTO
N. campagne di vigilanza N. attività di prelievo abusivo segnalate.
ENTE COMPETENTE PER LA VALUTAZIONE DEI RISULTATI
Ente Gestore

IA03	Intensificazione della vigilanza per le attività silvo-pastorali (tagli illegali e pascolo abusivo)
SPECIE E HABITAT OBIETTIVO	
Misura trasversale –Tutti gli habitat e le specie di interesse comunitario presenti nel sito	
PRESSIONI E MINACCE	
-	
TIPOLOGIA DELLA MISURA	
IA- intervento attivo	
LOCALIZZAZIONE ED ESTENSIONE (ha)	
Intera superficie del sito con particolare riferimento a quella con presenza degli habitat target	
COMUNI	
Mesoraca (471,64 ha; 65,4%), Petronà (249,95 ha; 34,7%)	
CATEGORIA TEMPORALE	
Breve termine	
IMPORTANZA/URGENZA	
Elevata	
FINALITA'	
Ridurre/eliminare i tagli ed il pascolo abusivo	
DESCRIZIONE DELLO STATO ATTUALE E CONTESTUALIZZAZIONE NEL PdG	
Il sito comprende altimetricamente si sviluppa tra 1189 e 1723 m di quota di Monte Femminamorta che dà anche il nome alla ZSC. La presenza di questi corsi d'acqua e di numerosi affluenti condiziona tutta la morfologia del sito. In questo contesto sono presenti diverse tipologie strutturali delle faggete e delle pinete, che rappresentano il risultato delle interazioni tra i fattori bioecologici e l'attività antropica che ha regolato nel tempo le dinamiche naturali determinando le attuali condizioni degli ecosistemi forestali. Il sito include, pertanto, interessanti formazioni forestali, costituite principalmente da pinete, faggete e abetine.	

DESCRIZIONE DELL'AZIONE E PROGRAMMA OPERATIVO
Stesura di un protocollo di intesa tra Ente parco, Carabinieri forestali e Polizia provinciale finalizzato ad attivare periodiche attività di controllo con l'obiettivo di prevenire possibili azioni di tagli illegali e pascolo abusivo. L'Ente gestore provvede ad individuare un elenco preliminare delle località da sottoporre a verifica per poi coinvolgere i Carabinieri forestali e la Polizia provinciale
DESCRIZIONE DEI RISULTATI ATTESI
Riduzione/eliminazione del tagli e del pascolo abusivo
SOGGETTI ESECUTORE/PROMOTORE
Ente gestore; Carabinieri forestali Polizia provinciale
TEMPI E STIMA DEI COSTI
Approvazione del Piano di Gestione. Non sono necessari fondi aggiuntivi.
RIFERIMENTI PROGRAMMATICI E LINEE DI FINANZIAMENTO
Fonte di finanziamento 2021-2027: La misura non è inserita nel PAF 2021-2027
Codice categoria PAF:
Codice di finanziamento PAF 2021-2027:
INDICATORI, METODOLOGIE PER VERIFICA DELLO STATO DI ATTUAZIONE/AVANZAMENTO
N° di interventi di vigilanza effettuati
ENTE COMPETENTE PER LA VALUTAZIONE DEI RISULTATI
Ente Gestore

IA04	Realizzazione di un intervento di contrasto (catture, sterilizzazioni e trasferimenti), al fenomeno del randagismo canino
SPECIE E HABITAT OBIETTIVO	
Canis lupus	
PRESSIONI E MINACCE	
PI03	
TIPOLOGIA DELLA MISURA	
IA- intervento attivo	
LOCALIZZAZIONE ED ESTENSIONE (ha)	
Intera superficie del sito	
COMUNI	
Mesoraca (471,64 ha; 65,4%), Petronà (249,95 ha; 34,7%)	
CATEGORIA TEMPORALE	
Breve termine	
IMPORTANZA/URGENZA	
Elevata	
FINALITA'	
Ridurre/eliminare i rischi di ibridazione cane/Lupo e ridurre i rischi di aggressione del bestiame domestico da parte di cani vaganti.	
DESCRIZIONE DELLO STATO ATTUALE E CONTESTUALIZZAZIONE NEL PdG	
Per quanto concerne il fenomeno del randagismo, l'ibridazione con il cane e le conseguenze deleterie dell'introggressione genica, rappresentano seri fattori di minaccia per la conservazione del lupo (Donfrancesco <i>et al.</i> , 2019); questo fenomeno è stato documentato sia in zone di presenza stabile della specie, come le aree protette del Pollino e dell'Aspromonte (AA.VV. 2019), sia in aree rurali semi antropizzate di più recente colonizzazione sul versante centro occidentale	

della Calabria, in una fascia pedemontana prospiciente la costa del Mare Tirreno (Crispino *et al.*, 2021).

DESCRIZIONE DELL'AZIONE E PROGRAMMA OPERATIVO

Gli interventi dovranno essere effettuati una volta ogni 3 anni.

Le catture dei cani randagi potranno esse effettuate secondo quanto descritto nel campo azione secondo la legge DPGR-CA n. 51 del 19/05/2014 (modificativo del DPGR-CA n. 197/2012) - Razionalizzazione degli interventi in materia di randagismo: istituzione di una rete di canili sanitari nel territorio della Regione Calabria - Modifiche ed integrazioni.

Successivamente gli individui catturati, dopo essere stati sterilizzati da un veterinario dovranno essere trasferiti in altra area. Si opererà sulle aziende, stanziali e transumanti, prima o al momento del loro arrivo sui pascoli del Parco.

Per le varie tipologie, di seguito esposte si procederà nel modo seguente:

a) Cani associati alle aziende zootecniche di cui è rintracciabile un proprietario, inquadrabili nella tipologia: cani con padrone, al quale sarà chiesta assistenza nelle procedure, verrà effettuato quanto segue:

1. se al controllo con lettore risulterà già identificato verrà richiamato il vaccino polivalente;
2. se al controllo con lettore non risulterà identificato, verrà applicato il microchip, verrà vaccinato e verrà compilata l'apposita modulistica, mettendolo in carico al proprietario e di conseguenza verranno immessi i dati in banca dati Regionale;
3. compatibilmente con il carattere dell'animale, verrà effettuato un prelievo di sangue da sottoporre a screening sierologico, un tampone nasale e un tampone rettale per la ricerca dei principali virus canini (Cimurro, parvovirus e Virus dell'Epatite Infettiva)
4. in accordo con il proprietario e qualora il cane non sia gestibile, verrà tentata la cattura con mezzi meccanici, oppure con teleanestesia e sottoposto alle procedure di cui sopra;
5. il cane verrà sterilizzato di routine a meno che il proprietario non si rifiuti e si impegni formalmente al controllo delle nascite e qualora si verificano, alla denuncia delle stesse con apposizione onerosa del microchip alle cucciolate;
6. Gli interventi di sterilizzazione verranno effettuati presso strutture autorizzate sul territorio
7. Al proprietario verrà prescritta l'attenta custodia dell'animale ai sensi delle norme vigenti e, qualora ad un successivo controllo dovesse ancora persistere la condizione iniziale di detenzione di cani vaganti, verrà applicata la sanzione prevista dalle normative Regionali.

b) Cani vaganti in ambiente zootecnico e/o periurbano, di cui non è rintracciabile un proprietario, inquadrabili nella tipologia: cani vaganti senza padrone, sottotipologia: cani randagi. Per questa sottotipologia di cani, previo accordo con i Sindaci competenti, si procederà nel modo seguente:

1. si tenterà la cattura inizialmente con avvicinamento, poi immobilizzazione con sistemi meccanici ed eventualmente con teleanestesia. A seconda delle condizioni logistiche potranno essere utilizzate anche gabbie ad esca alimentare, adeguatamente controllate;
2. sull'animale catturato, verrà effettuato un controllo con lettore e se eventualmente iscritto verrà restituito al proprietario, previa vaccinazione, sterilizzazione (alle condizioni e prescrizioni del punto precedente) ed elevazione della sanzione prevista dalle normative Regionali;
3. se risulterà non iscritto verrà trasportato presso il canile sanitario convenzionato con il Comune competente territorialmente dove sarà sottoposto ad applicazione del microchip, vaccinazione, sterilizzazione e registrazione in banca dati Regionale, in carico al Sindaco;
4. dopo un ricovero di 15 giorni presso il canile sanitario, il cane potrà essere riportato nella zona di cattura previo parere del Direttore sanitario del canile e messo in carico (proprietà) al titolare dell'azienda, nei pressi della quale è stato catturato. In alternativa sarà ricoverato presso il canile rifugio convenzionato;
5. sull'animale catturato, verrà effettuato un prelievo di sangue da sottoporre a screening sierologico, un tampone nasale e un tampone rettale per la ricerca dei principali virus canini;

c) Cani vaganti in ambiente silvestre, inquadrabili nella tipologia: cani vaganti senza padrone, sottotipologia: cani inselvaticiti. Per questa sottotipologia di cani si procederà nel modo seguente:

1. A seconda delle condizioni logistiche e territoriali verrà tentata la cattura, inizialmente con teleanestesia e successivamente con vari sistemi di immobilizzazione meccanica, quali: gabbie ad

<p>esca alimentare e/o lacci da piede. Ovviamente tali tentativi saranno effettuati utilizzando tutte le precauzioni possibili (vigilanza e sistemi di allarme squadra di cattura), previste nei protocolli di cattura di carnivori selvatici in quanto vengono effettuati in un territorio dove è nota la loro presenza.</p> <p>2. Sull'animale catturato, verrà effettuato un controllo con lettore e se eventualmente iscritto verrà restituito al proprietario, previa sterilizzazione con il consenso del proprietario, vaccinazione ed elevazione della sanzione prevista dalle normative Regionali;</p> <p>3. se risulterà non iscritto, verrà trasportato presso il canile sanitario convenzionato con il comune competente territorialmente dove sarà sottoposto ad applicazione del microchip, vaccinazione, sterilizzazione e registrazione in banca dati regionale, mettendolo in carico al Sindaco competente territorialmente, immettendo contestualmente i dati in Banca dati Regionale.</p> <p>4. Compatibilmente con le possibilità, tali animali o verranno ospitati nei canili sanitari convenzionati gestiti dalle ASL, oppure potranno essere trasferiti presso canili. In ogni caso sarà assicurata l'assistenza di un veterinario comportamentalista per attenuare la probabile sindrome da stress e tentare una rieducazione del comportamento domestico.</p> <p>5. verrà effettuato un prelievo di sangue da sottoporre a screening sierologico, un tampone nasale e un tampone rettale per la ricerca dei principali virus canini. Inoltre sul sangue di questi soggetti, verranno effettuati test per la determinazione del genotipo, per valutare il grado di ibridazione con il Lupo</p>
DESCRIZIONE DEI RISULTATI ATTESI
Riduzione/eliminazione del fenomeno del randagismo canino
SOGGETTI ESECUTORE/PROMOTORE
Ente Gestore Regione Calabria; Comune; Asl
TEMPI E STIMA DEI COSTI
Approvazione del Piano di Gestione. 200 euro/ cane feroce (cattura e sterilizzazione)
RIFERIMENTI PROGRAMMATICI E LINEE DI FINANZIAMENTO
Fonte di finanziamento 2021-2027: La misura è inserita nel PAF 2021-2027
Codice categoria PAF: E.3.2. Prevenzione, mitigazione o compensazione di danni provocati da specie protette
Codice di finanziamento PAF 2021-2027: FEARS
INDICATORI, METODOLOGIE PER VERIFICA DELLO STATO DI ATTUAZIONE/AVANZAMENTO
N° di cani catturati/sterilizzati
ENTE COMPETENTE PER LA VALUTAZIONE DEI RISULTATI
Ente Gestore

IN01	Incentivazione di azioni per l'adozione da parte degli allevatori di sistemi per la prevenzione dei danni al bestiame causati da Lupo
SPECIE E HABITAT OBIETTIVO	
Canis lupus	
PRESSIONI E MINACCE	
PG11	
TIPOLOGIA DELLA MISURA	
IN - incentivazioni	
LOCALIZZAZIONE ED ESTENSIONE (ha)	
Intera superficie del sito	
COMUNI	
Mesoraca (471,64 ha; 65,4%), Petronà (249,95 ha; 34,7%)	
CATEGORIA TEMPORALE	

Breve termine
IMPORTANZA/URGENZA
Elevata
FINALITA'
Ridurre i danni arrecati dalla predazione sul bestiame da parte del Lupo. Ridurre il conflitto nei confronti della specie.
DESCRIZIONE DELLO STATO ATTUALE E CONTESTUALIZZAZIONE NEL PdG
Il lupo viene ucciso convenzionalmente perché ritenuto responsabile di danni agli allevamenti o come trofeo rispetto al suo ruolo di "specie bandiera" nelle politiche di tutela ambientale.
DESCRIZIONE DELL'AZIONE E PROGRAMMA OPERATIVO
Promozione mediante incentivazioni da concedersi entro il primo orizzonte temporale di Programmazione Comunitaria per i fondi strutturali successivo all'approvazione del Piano di Gestione del sito, mediante adozione o integrazione di misure di difesa (recinzioni elettrificate e cani pastore) del bestiame allevato dai danni causati dal lupo. L'Ente gestore provvede alla promozione e divulgazione dei bandi presenti all'interno del PSR e previsti dal PAF, presso gli allevatori che operano nel Sito
DESCRIZIONE DEI RISULTATI ATTESI
Riduzione degli eventi di predazione e del conflitto nei confronti del Lupo.
SOGGETTI ESECUTORE/PROMOTORE
Ente gestore
TEMPI E STIMA DEI COSTI
Approvazione del Piano di Gestione. La promozione dei bandi non richiede costi.
RIFERIMENTI PROGRAMMATICI E LINEE DI FINANZIAMENTO
Fonte di finanziamento 2021-2027: La misura è inserita nel PAF 2021-2027
Codice categoria PAF: E.3.2. Prevenzione, mitigazione o compensazione di danni provocati da specie protette
Codice di finanziamento PAF 2021-2027: FEARS
INDICATORI, METODOLOGIE PER VERIFICA DELLO STATO DI ATTUAZIONE/AVANZAMENTO
Numero di richieste di partecipazione ai bandi.
ENTE COMPETENTE PER LA VALUTAZIONE DEI RISULTATI
Ente Gestore

MO01	Monitoraggio del randagismo canino
SPECIE E HABITAT OBIETTIVO	
Canis lupus	
PRESSIONI E MINACCE	
PI03	
TIPOLOGIA DELLA MISURA	
MO - programmi di monitoraggio e/o ricerca	
LOCALIZZAZIONE ED ESTENSIONE (ha)	
Intera superficie del sito	
COMUNI	
Mesoraca (471,64 ha; 65,4%), Petronà (249,95 ha; 34,7%)	
CATEGORIA TEMPORALE	
Breve termine	
IMPORTANZA/URGENZA	
Elevata	
FINALITA'	
Fornire un quadro esaustivo sulla presenza di cani ferali nel sito.	
DESCRIZIONE DELLO STATO ATTUALE E CONTESTUALIZZAZIONE NEL PdG	

<p>Per quanto concerne il fenomeno del randagismo, l'ibridazione con il cane e le conseguenze deleterie dell'introggressione genica, rappresentano seri fattori di minaccia per la conservazione del lupo (Donfrancesco <i>et al.</i>, 2019); questo fenomeno è stato documentato sia in zone di presenza stabile della specie, come le aree protette del Pollino e dell'Aspromonte (AA.VV. 2019), sia in aree rurali semi antropizzate di più recente colonizzazione sul versante centro occidentale della Calabria, in una fascia pedemontana prospiciente la costa del Mare Tirreno (Crispino <i>et al.</i>, 2021).</p>	
<p>DESCRIZIONE DELL'AZIONE E PROGRAMMA OPERATIVO</p>	
<p>Dovranno essere realizzate diverse azioni integrate tra loro quali: mappatura dei cani vaganti sul territorio e attivazione delle azioni previste per legge con la finalità di rendere i cani disponibili all'adozione, creando una rete virtuosa di collaborazione con associazioni animaliste per sviluppare iniziative efficaci e l'attivazione di misure per incentivare l'adozione di cani abbandonati con prestazioni sanitarie gratuite; controlli sui cani da lavoro a seguito di greggi e mandrie e nelle aree rurali circostanti con la verifica dei microchip che attestano l'iscrizione all'anagrafe canina con attivazione di campagne di sterilizzazione presso le aziende; attivazione di strumenti di informazione, educazione e sensibilizzazione nei territori circostanti, finalizzati alla prevenzione dell'abbandono, al controllo dei cani padronali e alla conoscenza delle regole da rispettare quando si è proprietari di un cane; promozione campagne di sterilizzazione dei cani padronali; coordinamento e gestione degli avvistamenti di fenotipi ibridi e dei dati genetici per valutare il grado di ibridazione con il lupo.; gestione opportuna dei cassonetti ed eliminazione dei rifiuti dalle strade.</p> <p>Le attività previste dal piano di controllo saranno svolte secondo la normativa Nazionale e Regionale che disciplina il randagismo canino attualmente in vigore (L. 281/1991, L. 201/2010, L. 189/2004, L.R. 41/90 ed alla L.R. 4/2000). Le attività di monitoraggio dovranno essere eseguite una volta ogni 3 anni dall'approvazione del Piano di Gestione</p>	
<p>DESCRIZIONE DEI RISULTATI ATTESI</p>	
<p>Acquisizione di un quadro esauriente sulla presenza di cani ferali nel sito.</p>	
<p>SOGGETTI ESECUTORE/PROMOTORE</p>	
<p>Ente gestore, Corpo dei Carabinieri Forestali, Comuni, ASL, Veterinari, Università e Enti di Ricerca, professionisti e società con adeguate competenze naturalistiche, associazioni animaliste.</p>	
<p>TEMPI E STIMA DEI COSTI</p>	
<p>Approvazione del Piano di Gestione: 50.000 euro/ attività di monitoraggio. Fondi propri dell'Ente.</p>	
<p>RIFERIMENTI PROGRAMMATICI E LINEE DI FINANZIAMENTO</p>	
<p>Fonte di finanziamento 2021-2027: La misura non è inserita nel PAF 2021-2027</p>	
<p>Codice categoria PAF:</p>	
<p>Fonte di finanziamento PAF 2021-2027:</p>	
<p>INDICATORI, METODOLOGIE PER VERIFICA DELLO STATO DI ATTUAZIONE/AVANZAMENTO</p>	
<p>Pubblicazione dei risultati del Monitoraggio sul sito istituzionale dell'Ente gestore.</p>	
<p>ENTE COMPETENTE PER LA VALUTAZIONE DEI RISULTATI</p>	
<p>Ente Gestore</p>	

MO02	Monitoraggio dello stato di conservazione degli habitat di interesse comunitario presenti nel sito da effettuarsi secondo metodiche ISPRA
SPECIE E HABITAT OBIETTIVO	
Misura trasversale –Tutti gli habitat di interesse comunitario presenti nel sito	
PRESSIONI E MINACCE	
-	
TIPOLOGIA DELLA MISURA	

MO - programmi di monitoraggio e/o ricerca
LOCALIZZAZIONE ED ESTENSIONE (ha)
Intera superficie del sito
COMUNI
Mesoraca (471,64 ha; 65,4%), Petronà (249,95 ha; 34,7%)
CATEGORIA TEMPORALE
Breve termine
IMPORTANZA/URGENZA
Elevata
FINALITA'
Tenere sotto controllo variazioni di superficie e di qualità naturalistica degli habitat di interesse comunitario presenti nel sito, con particolare riferimento a quelli prioritari (*).
DESCRIZIONE DELLO STATO ATTUALE E CONTESTUALIZZAZIONE NEL PdG
<p>La ZSC ospita al suo interno 5 habitat di interesse comunitario di cui 3 habitat prioritari.</p> <p>L'habitat 3260 presente puntuale a mosaico in un complesso sistema idrografico che permette la sopravvivenza di una interessante flora erbacea lungo i piccoli corsi d'acqua che attraversano l'area, questo è un ulteriore elemento di valore naturalistico in quanto ospitano una ricca florula igrofila piena di elementi di interesse conservazionistico che costituiscono una comunità a dominanza di macrofite acquatiche e che tipicamente comprendono entità vascolari, alghe e muschi acquatici.</p> <p>L'habitat 6430 si localizza esclusivamente nella parte meridionale del sito lungo il Torrente Ritorto. L'habitat entra a far parte in zone umide della vegetazione di cinta insieme a specie igrofile. Le comunità di alte erbe a foglie grandi (megaforbie) a carattere igrofilo e nitrofilo, che si sviluppano lungo le sponde dei corpi idrici o in contatto con il margine di boschi igromesofili, riferibili a questo habitat che ospita numerose entità d'interesse.</p> <p>L'habitat 9220* occupa quasi totalmente il sito con una foresta di faggio mista ad abete bianco. Il paesaggio è dominato dalle formazioni forestali di faggeta pura o nella classica associazione appenninica con l'abete bianco (<i>Abies alba</i>); nel settore occidentale gli abeti tendono a prevalere e sono presenti anche esemplari vetusti di faggio (<i>Fagus sylvatica</i>). Insieme al faggio si ritrova anche la campanula delle faggete specie endemica calabrese (<i>Asyneuma trichocalycinum</i> (Ten.) K. Malý).</p> <p>Si tratta di un bosco di faggio a lungo governato a ceduo e oggi, riconvertito in fustaia. Questa rappresenta la vegetazione forestale potenziale dell'altopiano silano al di sopra dei 1500 m di quota. Come già detto per altri siti, le faggete silane sono le comunità forestali in cui si concentra il maggior numero di elementi circumboreali, specie che hanno una distribuzione prevalentemente settentrionale e la cui presenza a queste latitudini è legata ai periodi glaciali. Alcune di queste specie sono presenti con popolazioni relitte, ridotte e isolate, che acquistano una grande importanza in campo conservazionistico e biogeografico.</p> <p>L'habitat 9510* si localizza nella parte centro occidentale in piccoli appezzamenti inseriti nella faggeta del sito, caratterizzato da boschi relittuali di abete bianco (<i>Abies alba</i>). Radure e pascoli sono limitati a piccole superfici nel settore di sudest.</p> <p>L'habitat 9530* è la formazione distribuita nella parte orientale del sito; infatti sono, localizzati e presenti piccoli lembi, derivati da rimboschimenti e riconducibili a questo habitat, di pineta a pino laricio calabro (<i>Pinus nigra</i> subsp. <i>calabrica</i>), specie endemica di Calabria e Sicilia; individui isolati si rinvennero anche all'interno della faggeta.</p> <p>In ogni caso nel gruppo del pino laricio calabro, le piante della Sila, hanno il primato per le loro dimensioni, bellezza e maestosità. La pineta matura e disetanea ha un sottobosco estremamente ricco, con numerose specie endemiche e di interesse biogeografico. Tra gli endemismi oltre al pino laricio calabro, si rilevano l'acero di Lobelius (<i>Acer cappadocicum</i> subsp. <i>lobelii</i>), la lereschia (<i>Crypthotaenia thomasi</i>), tutte specie endemiche dell'Italia meridionale.</p>
DESCRIZIONE DELL'AZIONE E PROGRAMMA OPERATIVO

<p>Realizzazione, ogni 6 anni, di piani di monitoraggio specifici per ogni habitat secondo le indicazioni ISPRA. Dal punto di vista operativo saranno effettuati rilievi fitosociologici, realizzati ricorrendo all'uso di quadrati, ovvero di plot di forma e dimensioni variabili, ma appropriati per il campionamento di diversi tipi di vegetazione. La dimensione ottimale dei quadrati da utilizzare dipende dalle caratteristiche della vegetazione in studio, in particolare da quelle fisionomico-strutturali. Il manuale di monitoraggio (ISPRA, 2016) propone per ogni tipologia di habitat per il quale è suggerito questo metodo di rilevamento la dimensione ottimale da utilizzare o, in casi particolari, un range di dimensioni. I quadrati dovranno essere collocati in maniera casuale all'interno di aree omogenee che, in questo caso, sono le aree occupate dagli habitat. Poiché queste non sono mai quadrate o rettangolari è necessario procedere prima alla loro perimetrazione e quindi all'estrazione delle coordinate di un vertice per ciascuno dei quadrati. Il vertice di ciascun plot sarà localizzato sul campo mediante l'uso di un GPS ad alta precisione. Una volta individuato il vertice si procederà al posizionamento del quadrato e, quindi, alla redazione dell'elenco delle specie vegetali presenti al suo interno, radicanti e non e all'assegnazione dei valori di copertura in base alla proiezione verticale al suo interno dell'insieme degli individui di ciascuna specie. Per il rilevamento saranno utilizzati i valori percentuali, poiché tale metodo è in genere più adeguato al confronto di dati di siti diversi o rilevati da operatori. Inoltre, ciascun rilievo fitosociologico dovrà essere accompagnato da quattro immagini fotografiche scattate in direzione nord, est, sud e ovest. L'Ente gestore provvede alla redazione del bando dove sono specificate le categorie di beneficiari (pubblici o privati), i requisiti le modalità di partecipazione, le procedure e i tempi di selezione, i provvedimenti amministrativi per la concessione o il diniego del contributo. Il beneficiario del contributo è responsabile dell'avvio e dell'attuazione delle operazioni.</p>
DESCRIZIONE DEI RISULTATI ATTESI
Analisi delle variazioni riguardo lo stato di conservazione degli habitat di interesse comunitario presenti nel sito sia in riferimento alla loro superficie sia in riferimento alla loro composizione specifica
SOGGETTI ESECUTORE/PROMOTORE
Ente gestore, Università e Istituti di Ricerca, professionisti e società con adeguate competenze naturalistiche.
TEMPI E STIMA DEI COSTI
Approvazione del Piano di Gestione: 20.000 euro ogni 6 anni
RIFERIMENTI PROGRAMMATICI E LINEE DI FINANZIAMENTO
Fonte di finanziamento 2021-2027: La misura è inserita nel PAF 2021-2027
Codice categoria PAF: E.1.3 monitoraggio e rendicontazione
Codice di finanziamento PAF 2021-2027: FERS
INDICATORI, METODOLOGIE PER VERIFICA DELLO STATO DI ATTUAZIONE/AVANZAMENTO
Numero di habitat di interesse comunitario DH e confronto con le informazioni già in possesso, in relazione alla superficie ed allo stato di conservazione.
ENTE COMPETENTE PER LA VALUTAZIONE DEI RISULTATI
Ente Gestore

MO03	Monitoraggio dello stato di conservazione della specie animali di interesse comunitario da effettuarsi secondo metodiche ISPRA
SPECIE E HABITAT OBIETTIVO	
Misura trasversale – Tutte le specie di interesse comunitario presenti nel sito	
PRESSIONI E MINACCE	
-	
TIPOLOGIA DELLA MISURA	
MO - programmi di monitoraggio e/o ricerca	
LOCALIZZAZIONE ED ESTENSIONE (ha)	

Intera superficie del sito
COMUNI
Mesoraca (471,64 ha; 65,4%), Petronà (249,95 ha; 34,7%)
CATEGORIA TEMPORALE
Breve termine
IMPORTANZA/URGENZA
Elevata
FINALITA'
Fornire un quadro più esaustivo della componente faunistica del sito e valutare la presenza di specie di interesse comunitario o conservazionistico, stimando la consistenza delle popolazioni ospitate.
DESCRIZIONE DELLO STATO ATTUALE E CONTESTUALIZZAZIONE NEL PdG
Nel sito sono segnalate 3 specie di allegato II e 7 specie di allegato IV della Direttiva Habitat.
DESCRIZIONE DELL'AZIONE E PROGRAMMA OPERATIVO
Realizzazione, ogni 6 anni, di piani di monitoraggio specifici per ogni specie animale di interesse comunitario secondo le indicazioni ISPRA. L' Ente gestore provvede alla redazione del bando dove sono specificate le categorie di beneficiari (pubblici o privati), i requisiti le modalità di partecipazione, le procedure e i tempi di selezione, i provvedimenti amministrativi per la concessione o il diniego del contributo. Il beneficiario del contributo è responsabile dell'avvio e dell'attuazione delle operazioni.
DESCRIZIONE DEI RISULTATI ATTESI
Aggiornamento della checklist delle specie presenti e aumento delle conoscenze faunistiche del sito. Verifica della presenza delle specie di interesse comunitario e stima della consistenza delle popolazioni presenti nel sito.
SOGGETTI ESECUTORE/PROMOTORE
Ente gestore, Università e Istituti di Ricerca, professionisti e società con adeguate competenze naturalistiche.
TEMPI E STIMA DEI COSTI
Approvazione del Piano di Gestione: 20.000 euro ogni 6 anni
RIFERIMENTI PROGRAMMATICI E LINEE DI FINANZIAMENTO
Fonte di finanziamento 2021-2027: La misura è inserita nel PAF 2021-2027
Codice categoria PAF: E.1.3 monitoraggio e rendicontazione
Fonte di finanziamento PAF 2021-2027: FERS
INDICATORI, METODOLOGIE PER VERIFICA DELLO STATO DI ATTUAZIONE/AVANZAMENTO
Numero di specie di allegato II e IV DH e confronto con le informazioni già in possesso relative alla consistenza delle popolazioni presenti.
ENTE COMPETENTE PER LA VALUTAZIONE DEI RISULTATI
Ente Gestore

PD01	Corso di formazione sulle finalità della Rete Natura 2000 diretto agli amministratori e tecnici comunali, agli stakeholders e ai cittadini residenti nel sito
SPECIE E HABITAT OBIETTIVO	
Misura trasversale – Tutti gli habitat e tutte le specie di interesse comunitario presenti nel sito	
PRESSIONI E MINACCE	
-	
TIPOLOGIA DELLA MISURA	
PD - programmi didattici	
LOCALIZZAZIONE ED ESTENSIONE (ha)	

Sede del Comune presente nel sito
COMUNI
Mesoraca (471,64 ha; 65,4%), Petronà (249,95 ha; 34,7%)
CATEGORIA TEMPORALE
Lungo Termine
IMPORTANZA/URGENZA
Media
FINALITA'
Aumentare la conoscenza delle finalità della Rete Natura 2000 e delle politiche europee di conservazione della Natura
DESCRIZIONE DELLO STATO ATTUALE E CONTESTUALIZZAZIONE NEL PdG
La presenza di habitat e specie di interesse comunitario riveste particolare importanza non solo a livello nazionale ma anche locale, pertanto la formazione e l'informazione delle nuove generazioni, della cittadinanza, ed in particolare del personale degli uffici tecnici comunali attraverso azioni di formazione può essere un utile strumento per aumentare la conoscenza pubblica e di conseguenza l'appoggio allo sviluppo di appropriate politiche di conservazione e di gestione ambientale, in modo da poter prevenire e/o contenere il disturbo antropico derivante da attività improprie e di fruizione turistico ricreativa.
DESCRIZIONE DELL'AZIONE E PROGRAMMA OPERATIVO
Realizzazione di un corso di formazione indirizzato al personale degli uffici tecnici comunali operanti nel territorio del sito, agli stakeholders e ai cittadini residenti nel sito sul significato, sulle finalità e sulle opportunità derivanti dall'attuazione della Rete Natura 2000
DESCRIZIONE DEI RISULTATI ATTESI
Aumento della consapevolezza sulle finalità della Rete Natura 2000 e sulle necessità di conservazione degli habitat e le specie presenti nel sito da parte dei tecnici degli uffici comunali.
SOGGETTI ESECUTORE/PROMOTORE
Ente gestore, Università e Istituti di Ricerca, professionisti e società con adeguate competenze naturalistiche
TEMPI E STIMA DEI COSTI
Approvazione del Piano di Gestione; 10.000 euro.
RIFERIMENTI PROGRAMMATICI E LINEE DI FINANZIAMENTO
Fonte di finanziamento 2021-2027: Non finanziabile dal PAF. Fondi propri dell'Ente Gestore
Codice categoria PAF:
Codice di finanziamento PAF 2021-2027:
INDICATORI, METODOLOGIE PER VERIFICA DELLO STATO DI ATTUAZIONE/AVANZAMENTO
Numero di Corsi di formazione realizzati
ENTE COMPETENTE PER LA VALUTAZIONE DEI RISULTATI
Ente Gestore

PD02	Realizzazione di un processo partecipativo sulle attività di pascolo
SPECIE E HABITAT OBIETTIVO	
Misura trasversale – Tutti gli habitat e tutte le specie di interesse comunitario presenti nel sito	
PRESSIONI E MINACCE	
-	
TIPOLOGIA DELLA MISURA	
PD - programmi didattici	
LOCALIZZAZIONE ED ESTENSIONE (ha)	
Sede dei Comuni presenti nel sito	
COMUNI	

Mesoraca (471,64 ha; 65,4%), Petronà (249,95 ha; 34,7%)
CATEGORIA TEMPORALE
Lungo Termine
IMPORTANZA/URGENZA
Media
FINALITA'
Aumentare la consapevolezza begli allevatori riguardo l'importanza del mantenimento del pascolo, in una forma equilibrata e rispettosa delle formazioni vegetali di interesse comunitario presenti nel sito.
DESCRIZIONE DELLO STATO ATTUALE E CONTESTUALIZZAZIONE NEL PdG
I principali fattori di pressione/minaccia sono da attribuire alla conversione in terreno agricolo e alle pratiche di gestione dello stesso, nonché al pascolo intensivo e gli incendi dolosi
DESCRIZIONE DELL'AZIONE E PROGRAMMA OPERATIVO
Realizzazione di un corso di formazione indirizzato alle aziende zootecniche operanti nel territorio del sito sulla corretta gestione e conservazione degli habitat e specie prativi di interesse comunitario. Coinvolgimento degli stakeholders attraverso la realizzazione di due incontri da effettuarsi entro 1 anno dall'approvazione del Piano di Gestione presso una sede dell'Ente Gestore, durante i quali verranno illustrate le necessità ecologiche degli habitat e degli habitat di specie presenti nel sito rispetto al carico di pascolo attuale ed affrontate criticità e problematiche espresse dagli allevatori al fine di pervenire all'individuazione di carichi di pascolo concordati rispetto alle diverse località e stagionalità
DESCRIZIONE DEI RISULTATI ATTESI
Aumento della sostenibilità delle pratiche pascolive
SOGGETTI ESECUTORE/PROMOTORE
Ente gestore, Università e Istituti di Ricerca, Società di agronomi e di naturalisti
TEMPI E STIMA DEI COSTI
Approvazione del Piano di Gestione; 10.000 euro.
RIFERIMENTI PROGRAMMATICI E LINEE DI FINANZIAMENTO
Fonte di finanziamento 2021-2027: Non finanziabile dal PAF. Fondi propri dell'Ente Gestore
Codice categoria PAF:
Codice di finanziamento PAF 2021-2027:
INDICATORI, METODOLOGIE PER VERIFICA DELLO STATO DI ATTUAZIONE/AVANZAMENTO
Numero di corsi di formazione realizzati
ENTE COMPETENTE PER LA VALUTAZIONE DEI RISULTATI
Ente Gestore

RE01	Lasciare i boschi vetusti alla libera evoluzione.
SPECIE E HABITAT OBIETTIVO	
Misura trasversale – Tutti gli habitat e tutte le specie di interesse comunitario presenti	
PRESSIONI E MINACCE	
-	
TIPOLOGIA DELLA MISURA	
RE - regolamentazioni	
LOCALIZZAZIONE ED ESTENSIONE (ha)	
Intera superficie del sito	
COMUNI	
Mesoraca (471,64 ha; 65,4%), Petronà (249,95 ha; 34,7%)	
CATEGORIA TEMPORALE	

Breve Termine
IMPORTANZA/URGENZA
Elevata
FINALITA'
La misura è finalizzata a favorire la libera evoluzione delle formazioni forestali per l'effetto che esercitano sulle componenti faunistiche in termini di funzionalità ecologica, stabilizzazione e per la funzione di habitat e corridoio ecologico.
DESCRIZIONE DELLO STATO ATTUALE E CONTESTUALIZZAZIONE NEL PdG
La foresta di Monte Femminamorta, in continuità con il Monte Gariglione, è parte di uno dei sistemi forestali più estesi e ben conservati di tutta la Calabria. Anche in questo caso la vegetazione dominante è caratterizzata da una faggeta mista ad abete bianco. Solo lungo i pendii più aridi prevale la pineta a pino laricio calabro, grazie alla sua maggiore capacità di adattamento a suoli più poveri e all'aridità edafica. La faggeta è quella tipica delle aree più elevate della Sila, la cosiddetta faggeta microterma, caratterizzata da un corteggio floristico non molto ricco, ma con specie con prevalente distribuzione settentrionale. Sulla base delle osservazioni effettuate emerge come l'area attualmente interessata dalla ZSC Monte Femminamorta è ricoperta per il 98,53% della sua superficie (710,95 ettari) da boschi, di cui la parte significativa rappresentata da popolamenti di faggio (<i>Fagus sylvatica</i> L.), prevalentemente puri o con limitata presenza di altre specie, fra cui pino laricio (<i>Pinus laricio</i> Poiret), puro o misto con faggio, che interessa superfici molto modeste, mentre allo stato sporadico sono presenti anche pioppo tremolo (<i>Populus tremula</i> L.), ontano napoletano (<i>Alnus cordata</i> Desf.), cerro (<i>Quercus cerris</i> L.), rovere (<i>Q. sessilis</i> Ehrh. = <i>Q. petraea</i> (Matt.) Liebl = <i>Q. robur</i> subsp. <i>Sessile</i> flora A. DC:) e acero montano (<i>Acer pseudoplatanus</i> L.). Subordinatamente si hanno anche boschi misti faggio-abete (<i>Abies alba</i> Mill). Attualmente questi ultimi interessano una superficie abbastanza contenuta, mentre nel passato costituivano la tipologia boschiva largamente dominante, analogamente a quanto avveniva su superfici più ampie nella foresta di Monte Gariglione.
DESCRIZIONE DELL'AZIONE E PROGRAMMA OPERATIVO
Obbligo di tutelare i boschi vetusti individuati dal Parco della Sila prevedendo l'accrescimento indefinito. Sono definiti boschi vetusti le foreste in cui il disturbo antropico sia assente o trascurabile, caratterizzate da: una dinamica naturale che determina la presenza, al loro interno, di tutte le fasi di rigenerazione, compresa quella senescente. Tale fase è caratterizzata da individui di notevoli dimensioni ed età; presenza di legno morto (alberi morti in piedi, rami e alberi caduti a terra); una flora coerente con il contesto biogeografico caratterizzata dalla presenza di specie altamente specializzate che beneficiano del basso grado di disturbo e di specie legate ai microhabitat determinati dall'eterogeneità strutturale (Foreste Vetuste in Italia Blasi et al., 2010)
DESCRIZIONE DEI RISULTATI ATTESI
Riduzione/eliminazione del disturbo indotto da attività antropiche sul sistema forestale nel suo complesso che costituisce habitat di interesse comunitario ed habitat di specie per taxa di interesse comunitario.
SOGGETTI ESECUTORE/PROMOTORE
Ente Gestore
TEMPI E STIMA DEI COSTI
Approvazione del Piano di Gestione. Trattandosi di una misura regolamentare non richiede finanziamento.
RIFERIMENTI PROGRAMMATICI E LINEE DI FINANZIAMENTO
Fonte di finanziamento 2021-2027:
Codice categoria PAF:
Fonte di finanziamento PAF 2021-2027:
INDICATORI, METODOLOGIE PER VERIFICA DELLO STATO DI ATTUAZIONE/AVANZAMENTO
Numero di infrazioni alla misura
ENTE COMPETENTE PER LA VALUTAZIONE DEI RISULTATI
Ente Gestore

RE02	Misure per rafforzare la resilienza e il valore naturalistico degli ecosistemi forestali
SPECIE E HABITAT OBIETTIVO	
Misura trasversale – Tutti gli habitat e le specie forestali di interesse comunitario forestali presenti nel sito	
PRESSIONI E MINACCE	
--	
TIPOLOGIA DELLA MISURA	
RE - regolamentazioni	
LOCALIZZAZIONE ED ESTENSIONE (ha)	
Tutta la superficie del sito interessata dalla presenza di ambienti forestali	
COMUNI	
Mesoraca (471,64 ha; 65,4%), Petronà (249,95 ha; 34,7%)	
CATEGORIA TEMPORALE	
Breve Termine	
IMPORTANZA/URGENZA	
Elevata	
FINALITA'	
Attenuazione del disturbo indotto dalle attività selvicolturali.	
DESCRIZIONE DELLO STATO ATTUALE E CONTESTUALIZZAZIONE NEL PdG	
<p>La foresta di Monte Femminamorta, in continuità con il Monte Gariglione, è parte di uno dei sistemi forestali più estesi e ben conservati di tutta la Calabria. Anche in questo caso la vegetazione dominante è caratterizzata da una faggeta mista ad abete bianco. Solo lungo i pendii più aridi prevale la pineta a pino laricio calabro, grazie alla sua maggiore capacità di adattamento a suoli più poveri e all'aridità edafica. La faggeta è quella tipica delle aree più elevate della Sila, la cosiddetta faggeta microterma, caratterizzata da un corteggio floristico non molto ricco, ma con specie con prevalente distribuzione settentrionale. Sulla base delle osservazioni effettuate emerge come l'area attualmente interessata dalla ZSC Monte Femminamorta è ricoperta per il 98,53% della sua superficie (710,95 ettari) da boschi, di cui la parte significativa rappresentata da popolamenti di faggio (<i>Fagus sylvatica</i> L.), prevalentemente puri o con limitata presenza di altre specie, fra cui pino laricio (<i>Pinus laricio</i> Poiret), puro o misto con faggio, che interessa superfici molto modeste, mentre allo stato sporadico sono presenti anche pioppo tremolo (<i>Populus tremula</i> L.), ontano napoletano (<i>Alnus cordata</i> Desf.), cerro (<i>Quercus cerris</i> L.), rovere (<i>Q. sessilis</i> Ehrh. = <i>Q. petraea</i> (Matt.) Liebl = <i>Q. robur</i> subsp. <i>Sessile</i> flora A. DC:) e acero montano (<i>Acer pseudoplatanus</i> L.). Subordinatamente si hanno anche boschi misti faggio-abete (<i>Abies alba</i> Mill). Attualmente questi ultimi interessano una superficie abbastanza contenuta, mentre nel passato costituivano la tipologia boschiva largamente dominante, analogamente a quanto avveniva su superfici più ampie nella foresta di Monte Gariglione.</p>	
DESCRIZIONE DELL'AZIONE E PROGRAMMA OPERATIVO	
<p>L'attività selvicolturale nel sito è consentita con il rispetto delle seguenti prescrizioni:</p> <ol style="list-style-type: none"> 1. Rilasciare dal taglio tutte le piante di specie arboree ed arbustive sporadiche per favorire la diffusione della biodiversità, che verranno rilasciate in dote al popolamento forestale (ad es. aceri, sughere, ontani, abeti, agrifoglio, tigli, sorbi, ciliegi, meli e peri selvatici) 2. Rilasciare alberi morti in piedi o a terra o deperienti in numero di almeno 10 ad ettaro da individuare tra i più grandi del popolamento, come substrato necessario alle funzioni biologiche svolte dagli invertebrati di interesse comunitario, dall'avifauna legata a boschi 	

maturi (come picchi e rapaci diurni e notturni) e dai chirotteri, salvo i casi di lotta fitosanitaria obbligatoria;

3. Rilasciare se presenti almeno 6 piante/ha vive che presentino evidenti microhabitat quali cavità utilizzate o utilizzabili dalla fauna a fini riproduttivi o di rifugio, tranne il caso che il rilascio comporti pericolo per la pubblica incolumità. Queste piante non si sommano quelle previste al punto precedente;
4. Rilasciare la presenza di formazioni erbacee ed arbustive, fitte e varie sotto il profilo compositivo, in corrispondenza di radure interne o ai margini dei boschi;
5. Rilasciare almeno 5 piante ad ettaro a invecchiamento indefinito scelte tra quelli che presentano maggior diametro e sviluppo
6. gli scarti derivanti dalle attività di taglio, in particolare le parti legnose più giovani, ove sono concentrati gli elementi minerali qualora non vengano destinati ad altro uso, saranno rilasciati in bosco, preventivamente triturati, per restituire alla stazione una quota della biomassa asportata. Tale pratica è opportuna anche per non intralciare il regolare deflusso delle acque ed evitare di creare cumuli di ramaglia indecomposta, pericolosi per il rischio d'incendi o di attacchi parassitari;
7. In fase di scelta e in fase di abbattimento, verificare scrupolosamente le piante (soprattutto quelle potenzialmente ospitanti nidi, anche se secche e/o marcescenti, a meno che non vi siano pericoli per la pubblica incolumità) da parte di personale competente, al fine di escludere la presenza di nidi di uccelli, pipistrelli o piccoli mammiferi.
8. Divieto di realizzare gli interventi selvicolturali di taglio e di asporto del legname e tutti gli interventi di cantierizzazione ad esse inerenti, durante la stagione riproduttiva delle specie ornitiche di allegato I della Direttiva Uccelli di seguito riportate, quando segnalate nel Formulario Standard del sito o quando la presenza sia stata accertata nel sito (anche nel caso di interventi da realizzare o in corso di realizzazione):
 - Picchio nero *Dryocopus martius* (divieto dal 15 febbraio al 30 giugno)
 - Picchio rosso mezzano *Leiopicus medius* (divieto dal 15 febbraio al 30 giugno)
 - Balia dal collare *Ficedula albicollis* (divieto dal 1 aprile al 30 giugno)
 - Falco pecchiaiolo *Pernis apivorus* (divieto dal 31 maggio al 31 agosto).

In caso di presenza di più specie tra quelle indicate all'interno del sito, vige il periodo di divieto maggiormente restrittivo.

9. Rilasciare gli alberi da bacca e da frutto come ad esempio il ciliegio e i sorbi, per l'alimentazione della fauna.

DESCRIZIONE DEI RISULTATI ATTESI

Mitigazione del disturbo diretto ed indiretto indotto dalle attività selvicolturali sugli habitat e sulle specie di interesse comunitario di tipologia forestale tutelati dalla Direttiva 92/43/CEE Habitat e dalla Direttiva 147/2009/CEE Uccelli e miglioramento del loro stato di conservazione.

SOGGETTI ESECUTORE/PROMOTORE

Regione Calabria, Ente Gestore

TEMPI E STIMA DEI COSTI

Approvazione del Piano di Gestione. Trattandosi di una misura regolamentare non richiede finanziamento.

RIFERIMENTI PROGRAMMATICI E LINEE DI FINANZIAMENTO

Fonte di finanziamento 2021-2027:

Codice categoria PAF:

Fonte di finanziamento PAF 2021-2027:

INDICATORI, METODOLOGIE PER VERIFICA DELLO STATO DI ATTUAZIONE/AVANZAMENTO

Numero di infrazioni alla misura
ENTE COMPETENTE PER LA VALUTAZIONE DEI RISULTATI
Regione Calabria, Ente Gestore

RE03	Divieto di esercizio dell'attività venatoria
SPECIE E HABITAT OBIETTIVO	
Tutte le specie oggetto di attività venatoria ai sensi della LN 157/92 e successive modifiche e integrazioni	
PRESSIONI E MINACCE	
PG08	
TIPOLOGIA DELLA MISURA	
RE - regolamentazioni	
LOCALIZZAZIONE ED ESTENSIONE (ha)	
Tutta la superficie del sito	
COMUNI	
Mesoraca (471,64 ha; 65,4%), Petronà (249,95 ha; 34,7%)	
CATEGORIA TEMPORALE	
Breve Termine	
IMPORTANZA/URGENZA	
Elevata	
FINALITA'	
Eliminare il disturbo diretto ed indiretto dovuto all'esercizio dell'attività venatoria.	
DESCRIZIONE DELLO STATO ATTUALE E CONTESTUALIZZAZIONE NEL PdG	
A seguito della "Richiesta parere procedura di Valutazione di Incidenza inerente il progetto denominato Calendario venatorio 2022/2023 Regione Calabria", delle risultanze derivate dallo studio di incidenza e del parere espresso dalla Direzione del Parco Nazionale della Sila (Direzione servizio 4), è emersa la necessità di vietare l'esercizio dell'attività venatoria in quanto abbia incidenze significative e non sia compatibile con la conservazione delle specie e degli habitat tutelati dalla Direttiva 92/43/CEE Habitat e dalla Direttiva 147/2009/CEE Uccelli e con gli obiettivi di conservazione del sito.	
DESCRIZIONE DELL'AZIONE E PROGRAMMA OPERATIVO	
Divieto dell'esercizio dell'attività venatoria all'interno del sito.	
DESCRIZIONE DEI RISULTATI ATTESI	
Eliminazione del disturbo diretto ed indiretto indotto dall'esercizio dell'attività venatoria sugli habitat e sulle specie di interesse comunitario tutelati dalla Direttiva 92/43/CEE Habitat e dalla Direttiva 147/2009/CEE Uccelli e miglioramento del loro stato di conservazione.	
SOGGETTI ESECUTORE/PROMOTORE	
Regione Calabria, Ente Gestore	
TEMPI E STIMA DEI COSTI	
Approvazione del Piano di Gestione. Trattandosi di una misura regolamentare non richiede finanziamento.	
RIFERIMENTI PROGRAMMATICI E LINEE DI FINANZIAMENTO	
Fonte di finanziamento 2021-2027:	
Codice categoria PAF:	
Fonte di finanziamento PAF 2021-2027:	
INDICATORI, METODOLOGIE PER VERIFICA DELLO STATO DI ATTUAZIONE/AVANZAMENTO	
Numero di infrazioni alla misura	
ENTE COMPETENTE PER LA VALUTAZIONE DEI RISULTATI	
Regione Calabria, Ente Gestore	

7 INDICAZIONI SULLA PROCEDURA DI VALUTAZIONE DI INCIDENZA

I proponenti di Piani/Programmi/Progetti/Interventi/Attività (P/P/P/I/A), possono verificare se ai fini dell'espletamento della Procedura di Valutazione di incidenza questi rientrano tra quelli pre-valutati in riferimento al sito Natura 2000 oggetto del presente Piano di Gestione, sia consultando il link <https://portale.regione.calabria.it/website/portaltemplates/view/view.cfm?28950>, di cui al DDG n. 6312/2022 "Linee guida nazionali per la valutazione di incidenza (VInca) - Direttiva92/43/CEE "HABITAT". Adozione elenchi "Progetti pre-valutati" e "Condizioni d'Obbligo", sia accedendo al file excel allegati al presente Piano di Gestione.

Nei casi, infatti, in cui il proponente abbia verificato, consultando l'elenco dei progetti pre-valutati dagli uffici competenti di cui all'Allegato A "Elenco progetti prevalutati – VInca" del DDG n. 6312/2022, e dichiarato, nell'apposita sezione del Format _Proponente, che la proposta rientra tra le tipologie oggetto di pre-valutazione regionale, detta istanza viene presentata da parte del soggetto proponente direttamente all'Autorità preposta al rilascio del provvedimento autorizzativo finale.

Nei casi in cui il progetto non rientri tra quelli pre-valutati è necessario che sia avviata una procedura di "Screening specifica" ed il proponente è chiamato ad integrare formalmente alcune "Condizioni d'obbligo" nel Piano/Programma/Progetto/Intervento/Attività P/P/P/I/A proposto, assumendosi la responsabilità della loro piena attuazione.

Nello specifico la Regione Calabria ha individuato un elenco di "Condizioni d'Obbligo" per sito o per gruppi di siti omogenei (vedi "Allegato B - Elenco Condizioni d'Obbligo" al DDG n. 6312/2022), disponibile al seguente link, <https://portale.regione.calabria.it/website/portaltemplates/view/view.cfm?28950>, dal quale estrapolare quelle ritenute opportune, da parte del proponente.

8 MONITORAGGIO E VALUTAZIONE DELL'ATTUAZIONE DEL PIANO DI GESTIONE

La gestione di un sito della RN2000, qualunque sia il suo contributo nella rete, deve rispondere a

un unico obbligo di risultato: salvaguardare l'efficienza e la funzionalità ecologica degli habitat/o specie per le quali il sito è individuato, contribuendo così a scala locale a realizzare le finalità generali delle Direttive comunitarie. L'obiettivo stabilito dalla Direttiva Habitat, concernente il mantenimento o il ripristino in uno stato di conservazione soddisfacente, è da perseguire anche attraverso un'attività di raccolta e analisi sistematica, ripetuta periodicamente nel tempo con una metodologia che produca dati confrontabili e che, quindi, consenta di seguire nel tempo l'andamento dello stato di conservazione di un habitat o di una specie, animale e vegetale, di interesse comunitario. Inoltre, il monitoraggio e la valutazione dei risultati raggiunti dall'attuazione del PdG sono elementi fondamentali per verificare l'efficacia complessiva delle azioni di gestione intraprese per conseguire gli obiettivi e, eventualmente, adattare e/o rettificare la strategia gestionale proposta per la conservazione degli habitat e delle specie di interesse comunitario presenti nel sito.

Ai sensi della direttiva Habitat, l'attività di monitoraggio è prevista dagli articoli 11 e 17; l'articolo 11 impone agli Stati membri di garantire la sorveglianza dello stato di conservazione degli habitat naturali e delle specie di interesse comunitario. L'articolo 17, paragrafo 1, prevede che gli Stati membri forniscano informazioni relative alle misure di conservazione applicate nei siti Natura 2000, nonché la valutazione delle incidenze di tali misure. In considerazione dell'obbligo degli Stati membri di riferire in merito all'attuazione delle misure di conservazione e al loro impatto sullo stato di conservazione, è raccomandata l'istituzione di un meccanismo di monitoraggio delle misure di conservazione a livello di singolo sito, che dovrebbe comprendere criteri e indicatori misurabili e verificabili per agevolare il follow-up e la valutazione dei risultati. La definizione di un programma di monitoraggio rappresenta dunque un aspetto essenziale al fine di perseguire gli obiettivi previsti dallo strumento di pianificazione del sito. In questi termini il Piano di Gestione può essere inquadrato all'interno di un processo dinamico e continuo (gestione adattativa), in cui le azioni di monitoraggio permettono di ri-orientare o ri-modulare le strategie in funzione della progressiva conoscenza raggiunta e delle esigenze ecologiche espresse dai sistemi ambientali, al fine di mantenere o raggiungere uno stato di conservazione soddisfacente degli habitat e delle specie, coerentemente con necessità ed aspettative di sviluppo socio-economico delle comunità locali.

Il monitoraggio può essere definito come "la raccolta sistematica di dati fisici, ambientali, o economici o una combinazione di questi". Il monitoraggio non può essere limitato al solo periodo di esecuzione di specifici

interventi, ma deve essere opportunamente pianificato e coordinato al fine di poter garantire ai tecnici del settore la raccolta di dati certi, acquisiti con continuità e tenendo conto della omogeneità nella modalità di rilievo, su cui poi basare le analisi e le scelte delle strategie ottimali da adottare. Il piano di monitoraggio si prefigge una molteplicità di funzioni escopi, quali:

- aggiornare e completare il quadro conoscitivo con rilievo di dati periodici sulla distribuzione di habitat e specie, su ecologia e popolazioni, per le valutazioni dello stato di conservazione;
- osservare e rilevare le dinamiche relazionali tra gli habitat vegetazionali nonché le dinamiche spaziali e temporali delle popolazioni;
- controllare e verificare quanto rilevato ed interpretato nella redazione del presente Piano in merito ai fattori di pressione e alle minacce e all'intensità dell'impatto su habitat e specie;
- verificare l'efficacia delle misure e azioni previste.

Nella pianificazione delle attività di monitoraggio è essenziale definire: ciò che deve essere monitorato; i tempi di esecuzione e le modalità del monitoraggio; le risorse umane che devono attuare il monitoraggio (intese come figure professionali da coinvolgere). È necessario identificare parametri rilevabili a scala di sito (indicatori), che forniscano indicazioni circa le condizioni di conservazione della specie o habitat d'interesse e il grado di conseguimento degli obiettivi fissati. Mettere in relazione gli indicatori proposti con un ambito di variazione di "condizioni favorevoli", ovvero identificare soglie di criticità rispetto alle quali considerare accettabili le variazioni degli indicatori per la conservazione degli habitat/specie nel sito, rappresenta il passo successivo; ciò al fine di utilizzare anche, nel corso dei cicli di gestione, il monitoraggio degli indicatori per verificare il successo della gestione stessa.

Gli indicatori dovrebbero essere: quantificabili e scientificamente validi; facilmente rilevabili (economicità); riproducibili; georeferenziati, ove riferiti a dati spaziali.

Gli indicatori sono stati pertanto individuati cercando di rispettare tali requisiti e sulla base di quanto suggerito dagli autori degli studi specialistici disponibili, tenendo presente la specifica situazione della ZSC, le indicazioni fornite dalla Regione Calabria e dal Ministero della Transizione Ecologica.

Gli indicatori idonei al monitoraggio sono di due tipologie, talvolta coincidenti:

- indicatori di caratterizzazione o stato (S), per delineare la situazione reale del sistema, ossia valutare lo stato di conservazione degli habitat e delle specie di interesse comunitario/regionale.
- indicatore di risposta (R), per poter stabilire l'effetto e l'efficacia delle azioni previste dal Piano. Gli indicatori emergono sostanzialmente dalle tre sezioni fondamentali del Piano: il quadro conoscitivo, l'analisi delle minacce e l'individuazione delle strategie gestionali. Per ognuna di queste parti è possibile individuare degli indicatori che descrivono lo stato di fatto e i trend in atto degli elementi analizzati. Tuttavia, bisogna sottolineare che non sempre si hanno informazioni sufficienti e utili per quantificare alcuni aspetti e associare quindi un valore dell'indice.

La verifica del grado di conseguimento degli obiettivi generali, l'efficacia delle strategie di gestione adottate e lo stato di avanzamento e/o realizzazione degli interventi previsti dal Piano dovranno essere monitorati periodicamente tramite gli indicatori di seguito individuati al fine di consentire tempestivi adeguamenti del Piano stesso ed individuare le misure correttive che eventualmente dovessero rendersi necessarie.

8.1 Indicatori per gli habitat e le specie floristiche

Per quanto riguarda gli habitat, gli indicatori riguardano la complessità e l'organizzazione della struttura e funzione dell'habitat. Gli indicatori si rifanno ai concetti base della landscape ecology e sono utili per valutare lo stato di qualsiasi ambito naturale, in quanto sono legati principalmente ai parametri di forma e dimensione che caratterizzano le varie patch che compongono gli habitat. Gli indicatori di risposta sono dettagliati nelle schede di intervento, in quanto sono specifici per ogni azione prevista e finalizzati a monitorare l'efficacia delle stesse e possono, pertanto, essere descritti solo in seguito all'individuazione delle strategie gestionali. Nell'ultima colonna delle tabelle di sintesi, è riportato il valore, se noto, di specie, siti, individui o di altro indicatore riportato. Le specie segnalate

derivano dai dati restituiti dal Formulario Standard e dalla Scheda Natura 2000 della ZSC, confrontate successivamente con l'elenco delle specie tipiche, associate e alloctone specifiche per ciascun habitat riportati nel Manuale ISPRA 190/2019 e nel Manuale italiano di Interpretazione degli Habitat della Direttiva 92/43/CEE.

8.1.1 Metodologia e tecniche di campionamento degli habitat

I dati devono essere raccolti con metodologie standardizzate e ripetibili al fine di permettere ripetizioni comparabili nel tempo e valutazioni sullo stato di conservazione delle singole specie o dell'habitat nel suo complesso. Pertanto, le tecniche di monitoraggio devono rispondere a regole di omogeneità e interoperabilità a livello comunitario (Direttiva INSPIRE), affinché le informazioni raccolte possano essere utilizzate come valido supporto alle politiche ambientali e alle attività inerenti alla conservazione della natura e la pianificazione territoriale sostenibile. Specifici protocolli di monitoraggio degli Habitat di All. I fanno riferimento, dal punto di vista metodologico, ai più consolidati protocolli scientifici nel campo della scienza e del monitoraggio di specie, popolazioni, comunità vegetali e habitat. Per tale scopo per ciascun tipo di habitat è stata elaborata una "scheda di monitoraggio" che illustra quali sono i parametri, variabili, e relative tecniche di monitoraggio oltre ad importanti indicazioni operative per la raccolta dati e le indicazioni operative per la realizzazione delle attività di monitoraggio sul sito. Le aree da campionare sono quelle individuate da ISPRA nel piano Nazionale di Monitoraggio integrate con le aree della rete di monitoraggio regionale consolidata durante le attività di monitoraggio 2013-2018. I parametri da rilevare sono:

- **Estensione dell'habitat;** Area occupata dall'habitat tramite fotointerpretazione e analisi GIS, con interpolazione di dati di base (ad es. carta geologica, carta bioclimatica ecc.) e sopralluogo di campo (a campione) per verifiche
- **Condizione dell'habitat, struttura e funzioni;** Per ciascun parametro occorre inoltre definire lo stato attuale, i trend passati di breve e lungo periodo. Le valutazioni per ciascun parametro, realizzate singolarmente, confluiscono in una matrice che consente la formulazione della valutazione complessiva. Quindi analisi e rilievi vegetazionali eseguiti secondo i protocolli ISPRA in particolare devono essere individuate diverse categorie di specie:
 - **specie tipiche**, indicate nel Manuale per il monitoraggio di specie e habitat di interesse comunitario (Direttiva 92/43/CEE) e nel Manuale di Interpretazione degli Habitat della Direttiva 92/43/CEE;
 - **specie associate**, indicate nel Manuale per il monitoraggio di specie e habitat di interesse comunitario (Direttiva 92/43/CEE) e nel Manuale di Interpretazione degli Habitat della Direttiva 92/43/CEE;
 - **Specie di disturbo**, che entrano nella costituzione di fitocenosi e fanno parte della serie regressiva della vegetazione es. *Thapsia garganica* L., o specie nitrofile, o indicatrici di alterazioni ambientali (per es. specie xerofile in ambienti umidi, termofile in ambienti mesofili).
 - **specie alloctone**, indicate nel Manuale per il monitoraggio di specie e habitat di interesse comunitario (Direttiva 92/43/CEE) e nel Manuale di Interpretazione degli Habitat della Direttiva 92/43/CEE;
 - **Specie di dinamiche in atto**, Indicano un'evoluzione naturale dell'habitat verso fitocenosi strutturalmente più o meno complesse, questo si verifica negli habitat semi-naturali che costituiscono degli stadi di una serie dinamica.
- **Analisi dendrometriche** eseguiti secondo i protocolli ISPRA devono essere rilevati oltre ai dati di base quali il numero di fusti arborei a ettaro, l'area basimetrica del soprassuolo (o dell'area disaggio), diametro medio è necessario stimare la presenza di alberi morti in piedi, Snag legno morto a terra e relativo grado di decomposizione, spessore della lettiera.
- **Pressioni e minacce.**

È opportuno che i monitoraggi vengano ripetuti nel tempo, con una frequenza consigliata di 6 anni, all'interno di plot permanenti, onde rilevare puntualmente le trasformazioni in corso. Un'analisi a largo spettro richiede un impegno piuttosto importante, con il coinvolgimento di più specialisti. Tra questi è essenziale la figura di un botanico esperto in fitosociologia; esperto in fotointerpretazione, fotorestituzione e mappatura GIS, a questi si deve affiancare un dottore forestale.

Per maggiori dettagli consultare il Manuale dedicato ad habitat e specie di interesse comunitario: <https://we.tl/t-ECIXaabh7P> (Manuali per il monitoraggio di specie e habitat di interesse comunitario (Direttiva 92/43/CEE) in Italia: habitat (ISPRA-142-2016).

8.2 Sistema di indicatori per la componente faunistica

Il monitoraggio delle specie animali presenti nella ZSC secondo specifici indicatori è di fondamentale importanza per valutarne lo stato di conservazione, l'andamento delle popolazioni nel tempo e verificare l'efficacia delle strategie di gestione adottate per la conservazione della biodiversità nel sito. Sono stati individuati un insieme di indicatori e di metodi di monitoraggio per ogni target utile a valutare la situazione delle specie nel sito, con particolare riguardo a quelle di interesse comunitario incluse nell'Allegato II. Gli indicatori e i metodi individuati sono in linea con quanto indicato dai “Manuali per il monitoraggio di specie e habitat di interesse comunitario (Direttiva 92/43/CEE) in Italia: specie animali” e il “Manuale per la gestione dei Siti Natura 2000”. Dettagliati suggerimenti potranno essere reperiti in questi manuali e in altri testi di interesse specifico per il monitoraggio dei vari taxa.

I dati devono essere raccolti con metodologie standardizzate e ripetibili al fine di permettere ripetizioni comparabili nel tempo e valutazioni sullo stato di conservazione delle singole specie o del popolamento nel suo complesso. Pertanto tutti i punti di rilievo (punti d'ascolto, punti di campionamento, transetti etc.) dovranno essere georeferenziati alla massima precisione possibile per permettere monitoraggi futuri. Allo stato attuale non sono disponibili dati quantitativi per nessun taxon. Un'analisi a largo spettro della zoocenosi della ZSC richiede un impegno piuttosto importante, con il coinvolgimento di più specialisti, capaci di interpretare bene la consistenza, la valenza e la funzionalità dei vari livelli trofici, ovvero dei vari taxa presenti.

Gli indicatori di risposta sono stati inseriti anche nelle schede di intervento, in quanto sono specifici per ogni azione prevista e finalizzati a monitorare l'efficacia delle stesse. Nell'ultima colonna delle tabelle di sintesi, è riportato il valore, se noto, aggiornato al 2021 di specie, siti, individui o di altro indicatore riportato.

8.2.1 Metodologia e tecniche di campionamento per le specie faunistiche

Invertebrati

Per valutare la qualità degli habitat presenti del sito e della loro gestione è utile fornire un quadro esaustivo della componente entomologica che svolge un ruolo chiave in tutte le reti ecologiche terrestri. Gli insetti, infatti, oltre al ruolo di impollinatori, sono tra i più importanti detritivori, svolgono un ruolo chiave nel controllo demografico potendo essere vettori di infezioni e malattie, sono spesso importanti fitofagi e, contemporaneamente, rappresentano la fonte di cibo per una grande quantità di altre specie.

Vista la valenza naturalistica del sito appare necessario un approfondimento sulle comunità di invertebrati ospitate per fornire un quadro esaustivo dello stato delle reti ecologiche, per verificare la presenza di alcune specie di direttiva o valutarne la consistenza delle popolazioni e il suo andamento nel tempo, ma anche perché gli insetti rappresentano importanti bioindicatori, anche per la valutazione dello stato complessivo della diversità faunistica presente.

Il monitoraggio delle specie andrebbe realizzato almeno ogni 6 anni.

INDICATORE	UNITÀ	METODO	SOGLIA CRITICA	TIPO
Presenza di specie di interesse comunitario	Presenza della specie ed eventuale valutazione della popolazione	<i>Visual census</i> , retino da sfalcio.	Non valutabile allo stato attuale delle conoscenze.	S/R
Presenza di coleotteri saproxilici con	Numero di specie e consistenza delle popolazioni. Verifica della	Ricerca attiva di larve, adulti o tracce.	Meno di 50 larve in almeno due stazioni di monitoraggio. Soglia critica per gli adulti da	S/R

particolare riferimento a <i>C. cinnaberinus</i>	consistenza della popolazione di <i>C. cinnaberinus</i>	Specificatamente per <i>C. cinnaberinus</i> ricerca diretta delle larve sotto la corteccia di alberi, CMR degli adulti tramite <i>windows traps</i>	valutare in seguito a monitoraggi con CMR.	
--	---	---	--	--

Metodologia e disegno di campionamento

Coleotterofauna

La verifica dello stato di conservazione e della stabilità delle popolazioni di *Cucujus cinnaberinus* può essere effettuata mediante la ricerca diretta delle larve sotto la corteccia di tronchi in adeguato stato di maturazione (1-2 anni dopo il taglio), preferibilmente infestati da coleotteri scolitidi e cerambicidi del genere *Rhagium*. Per affinare la ricerca e ottenere informazioni più dettagliate sulla dinamica delle popolazioni si suggerisce il monitoraggio anche della fase adulta con il metodo della cattura-marcaggio-ricattura (CMR) tramite il posizionamento, tra maggio e luglio, di *windows traps* poste a un metro dal suolo e controllate periodicamente in modo da garantire la sopravvivenza degli individui catturati e consentirne il marcaggio.

Per le altre specie di coleotteri saproxilici si può procedere tramite controllo visivo di adulti, lave, tracce o fori d'uscita.

Mammalofauna (escluso Chiroteri)

Nel corso di alcuni sopralluoghi effettuati tra il 2019 e il 2022 nell'area della ZSC, è stata documentata la presenza del lupo, tramite rilevamento di segni indiretti di presenza. Data la necessità di reperire maggiori informazioni quantitative ed aggiornare le conoscenze sulle specie presenti, si ritiene necessario un approfondimento generale su distribuzione, consistenza e stato di conservazione delle specie, in particolare quelle inserite negli Allegati II e IV della Direttiva Habitat. Pertanto il monitoraggio della comunità andrebbe realizzato ogni 6 anni con l'obiettivo di quantificare le popolazioni presenti, verificare il trend demografico e la presenza di altre specie di interesse comunitario.

INDICATORE	UNITA	METODO	SOGLIA CRITICA	TIPO
Presenza e status di <i>Canis lupus</i>	N° minimo di individui che gravitano nella ZSC, n° branchi che gravitano sul territorio, n° minimo di individui per branco, presenza di un branco riproduttivo	Ricerca di segni di presenza e raccolta di campioni biologici per analisi genetica. Fototrappolaggio. Wolf-howling Snow-tracking	Rilevamento di diminuzione del numero di branchi	S/R
Presenza di altre specie di interesse conservazionistico	Numero individui fototrappolati. Siti occupati Densità	Ricerca segni di presenza. Fototrappolaggio	Rilevamento della diminuzione degli individui o della densità.	S/R

Metodologia e disegno di campionamento – *Canis lupus*

Il lupo è una specie che necessita di ampi spazi boschivi ed ha elevate capacità di spostamento, pertanto il territorio della ZSC rappresenta una porzione limitata dell'area stabilmente occupata dalla specie nel Parco. Considerate tali caratteristiche specie-specifiche, la valutazione dello stato della popolazione nel sito risulta poco pertinente e va prevista all'interno di un campionamento su larga scala, nell'intera area protetta.

Il disegno di campionamento per *Canis lupus* prevede i seguenti metodi: la raccolta di campioni biologici su percorsi campione per analisi genetiche non invasive; il posizionamento di fototrappole; l'effettuazione del wolf-howling (metodo dell'ululato indotto) e dello snow-tracking. Attraverso il riconoscimento individuale ottenuto dalle analisi genetiche è possibile definire il numero di individui che frequentano la ZSC, indagare eventuali legami di parentela e la presenza di ibridi.

Con le altre tecniche si può stimare il numero minimo di individui per branco (fototrappolaggio e snow-tracking) e l'eventuale presenza di un branco riproduttivo all'interno del sito (wolf-howling).

Avifauna

Le conoscenze relative all'ornitofauna presente nella ZSC necessitano di essere integrate ed aggiornate. Mancano infatti informazioni importanti sullo status delle specie nidificanti (presenti e potenzialmente presenti) di maggior interesse comunitario e conservazionistico. Pertanto si ritiene necessario un approfondimento su distribuzione, consistenza e stato di conservazione delle specie, in particolare quelle inserite nell'All. I della Direttiva Uccelli e quelle inserite in categorie di rischio (VU, EN, CR) della lista rossa degli uccelli nidificanti d'Italia.

Il monitoraggio della comunità andrebbe realizzato ogni 3 anni con l'obiettivo di verificare la presenza di specie di interesse comunitario e conservazionistico, quantificarne le popolazioni, verificare il trend demografico e definire lo status di conservazione. In particolare, per le specie inserite nell'All. I della DU, il monitoraggio andrebbe realizzato annualmente.

INDICATORE	UNITÀ	METODO	SOGLIA CRITICA	TIPO
Presenza e status di <i>Lullula arborea</i> , <i>Lanius collurio</i>	Numero coppie nidificanti. N siti presenza/riproduttivi Status biotopi.	Punti di ascolto diurni e transetti	Diminuzione delle coppie nidificanti o dei siti riproduttivi.	S/R
Presenza e status di <i>Dryocopus martius</i> , <i>Ficedula albicollis</i>	Numero coppie nidificanti. N siti presenza/riproduttivi Status biotopi.	Punti di ascolto diurni e transetti	Diminuzione delle coppie nidificanti o dei siti riproduttivi.	S/R
Presenza di altre specie inserite nell'All. I della Direttiva Uccelli o in categorie di rischio della lista rossa degli uccelli nidificanti d'Italia	Numero di specie.	Punti di ascolto, transetti ed osservazione da punti fissi.	Diminuzione delle specie osservate	S/R

Metodologia e disegno di campionamento

Il monitoraggio degli uccelli deve essere effettuato durante i periodi riproduttivi delle specie o dei gruppi di specie oggetto di indagine.

I metodi di indagine sono:

- Picidi - Punti di ascolto passivo ed attivo tra febbraio e maggio, preferibilmente durante le prime ore del mattino;
- Passeriformi forestali e delle aree aperte - transetti di almeno 300 m o punti di ascolto della durata di 10 min., preferibilmente durante le prime ore del mattino;
- Accipitridi e rapaci veleggiatori – Punti di osservazione fissi;
- Fasianidi – Punti di ascolto attivo all'alba;
- Strigidi – Punti di ascolto notturni a partire dal tramonto.

I dati raccolti saranno riportati in un archivio informatizzato e strutturati in fogli elettronici Excel realizzato nell'ambito del presente PdG e in possesso dell'Ente Gestore. La raccolta dati consentirà di elaborare indici di ricchezza e diversità specifica nonché indici di abbondanza e di uso dell'habitat.

Chiroterofauna

Le informazioni qualitative inerenti la chiroterofauna della ZSC sono buone. Tuttavia, mancano informazioni sullo stato di conservazione delle specie presenti ed i potenziali rifugi di quelle di particolare interesse comunitario e conservazionistico. Pertanto, riconosciuta l'importanza dei chiroteri quali bioindicatori e la loro sensibilità nei confronti dei cambiamenti ambientali dei siti di nidificazione e di svernamento, si ritiene necessario un approfondimento volto a definire lo stato di conservazione delle specie presenti ed all'individuazione dei siti di rifugio, in particolare per quelle inserite negli Allegati II-IV della DH. Il monitoraggio della comunità deve essere realizzato annualmente.

INDICATORE	UNITÀ	METODO	SOGLIA CRITICA	TIPO
Presenza e status <i>Miniopterus schreibersii</i>	Consistenza della popolazione. N siti riproduzione/rifugio Status habitat.	Metodi che consentono il riconoscimento specifico, tra cui cattura e manipolazione non traumatica. Bat detector	Rilevamento del calo della consistenza numerica. Riduzione dei siti riproduttivi o di rifugio.	S/R
Presenza e status di <i>Eptesicus serotinus</i>	Consistenza della popolazione. N siti riproduzione/rifugio Status habitat.	Metodi che consentono il riconoscimento specifico, tra cui cattura e manipolazione non traumatica. Bat detector	Rilevamento del calo della consistenza numerica. Riduzione dei siti riproduttivi o di rifugio.	S/R
Presenza di altre specie inserite negli All. II-IV della Direttiva Habitat	Numero di specie e numero di roost.	Metodi che consentono il riconoscimento specifico, tra cui cattura e manipolazione non traumatica. Bat detector	Rilevamento del calo della consistenza numerica. Riduzione dei siti riproduttivi o di rifugio.	S/R

Metodologia e disegno di campionamento

Esistono diversi metodi per monitorare i chiroteri ed è necessario preferire metodi che consentono il riconoscimento specifico. Di norma i rilievi andrebbero eseguiti sia in tarda primavera-inizio estate sia in tardo autunno-inverno.

Le metodologie preferibilmente applicabili a seconda dei casi sono:

- Bat detector per monitoraggi speditivi;
- Utilizzo combinato di bat detector e reti mist-net per l'identificazione delle specie;
- Conteggio di specie gregarie nei siti di riproduzione e svernamento;
- Stime del numero di siti di riproduzione o svernamento occupati.

L'utilizzo del bat detector consente di ottenere risultati immediati in merito alla presenza di chiroteri, consentendo a volte, l'identificazione delle specie. Le indagini bioacustiche sono una metodologia speditiva che consente di ottenere una maggior quantità di informazioni in minor tempo. Queste andranno realizzate attraverso la distribuzione di punti di ascolto di durata prestabilita (15 min.) distribuiti in modo proporzionale all'estensione degli ambienti da indagare. La quantificazione della presenza delle diverse specie, più frequentemente dei diversi generi, è possibile calcolarla attraverso l'indice orario di frequentazione pari a numero di contatti/ore di rilevamento.

Tuttavia, sebbene più dispendioso, è altamente consigliato utilizzare il bat detector congiuntamente alle reti mist-net così da realizzare un monitoraggio dettagliato identificando con certezza la stragrande maggioranza delle specie presenti. L'installazione delle reti va realizzata negli ambienti maggiormente utilizzati dalle differenti specie, come le aree di caccia. Le attività di cattura e

registrazione acustica andrebbero condotte almeno due volte a stagione per fornire evidenze sulla presenza/assenza delle specie, consentendo così di stimare le relative probabilità di rilevamento. Il monitoraggio delle colonie riproduttive e di svernamento delle specie di All. II della Direttiva Habitat è ritenuto prioritario. Infatti, il conteggio delle specie gregarie è utile per stimare la dimensione minima della popolazione locale. Tali conteggi possono essere realizzati sia nei siti di riproduzione prima della nascita dei piccoli (indicativamente maggio/giugno), sia nei siti di svernamento, indicativamente (indicativamente novembre-gennaio). Nei siti di svernamento è assolutamente sconsigliata la manipolazione e le visite frequenti (max due/stagione), onde evitare disturbo eccessivo e conseguente consumo di energie da parte degli individui. Pertanto questa tecnica è utilizzabile esclusivamente per le specie identificabili morfologicamente a vista. Consigliata è la realizzazione di fotografie utili per un'identificazione e conteggio post-visita. Tale metodo infatti si presta bene per ottenere informazioni su eventuali cambiamenti della composizione specifica e dei relativi dati quantitativi.

Infine, qualora non fosse possibile stimare la consistenza numerica degli individui, la Direttiva Habitat prevede di definire il tasso di cambiamento dei siti di riproduzione o svernamento occupati tra due o più stagioni di campionamento.

Tutti dati raccolti legati al sito di campionamento ed alle specie rilevate saranno archiviati in un database. Dall'analisi dei dati ottenuti si possono ottenere checklist, stime quantitative relative all'abbondanza o densità di specie, conteggi di individui presso colonie, variazioni, in periodi temporali medio-lunghi, delle abbondanze o del numero di individui presso le colonie.

9 BIBLIOGRAFIA

1. A.R.S.S.A. - REGIONE CALABRIA (Agenzia Regionale per lo Sviluppo e per i Servizi in Agricoltura), 2003 – I suoli della Calabria. Carta dei suoli in scala 1:25.000 della Regione Calabria. Rubettino Industrie Grafiche ed Editoriali, Soveria Mannelli (Catanzaro), 387 p.
2. AA. VV. Relazione Monitoraggi 2018. Aggiornamento F.S. IV Report
3. AA.VV. 2021. Rete Natura 2000. Biodiversità in Calabria. 2 Voll. Rubbettino Editore.
4. AA.VV., 2019: Rapporto di monitoraggio degli invertebrati di interesse comunitario. TEMI srl.
5. AAVV 2010 Misure di Conservazione per i siti Natura 2000 inclusi nel Parco Nazionale della Sila Dipartimento di Ecologia Università della Calabria
6. Aloise G, Capizzi D. (https://www.mammiferi.org/wp-content/uploads/2017/04/comunicazionemammiferi-org/2017/04/Scheda_GPM_Arvicola_italicus_IT.pdf)
7. Aloise G. (https://www.mammiferi.org/wp-content/uploads/2017/04/comunicazionemammiferi-org/2017/04/Scheda_GPM_Dryomys_aspromontis_IT.pdf)
8. Aloise G., Cagnin M. (1987). Nuovi dati sulla corologia di alcune entità rilevanti della microteriofauna della Calabria. *Hystrix It. J. Mamm.* 2: 1-5
9. Angelini P., Bianco P., Cardillo A., Francescato C., Oriolo G., 2009. Gli habitat in Carta della Natura. ISPRA MLG 49/2009
10. Angelini P., Casella L., Grignetti A., Genovesi P. (ed.), 2016. Manuali per il monitoraggio di specie e habitat di interesse comunitario (Direttiva 92/43/CEE) in Italia: habitat. ISPRA, Serie Manuali e linee guida, 142/2016
11. Anile S, Devillard S, Ragni B, Rovero F., Mattucci F & Lo Valvo M., 2019 – Habitat fragmentation and anthropogenic factors affect wildcat (*Felis silvestris silvestris*) occupancy and detectability on Mt. Etna. *Wildlife Biology online first*, <https://doi.org/10.2981/wlb.00561>.
12. Anile, S., Bizzarri, L., Lacrimini, M., Sforzi, A., Ragni, B., Devillard, S., 2017. Home-range size of the European wildcat (*Felis silvestris silvestris*): a report from two areas in Central Italy. *Mammalia* 82, 1 – 11.
13. Apostolico F., Vercillo F., La Porta G. & Ragni B. 2016. Long-term changes in diet and trophic niche of the European wildcat (*Felis silvestris silvestris*) in Italy. *Mammal Research* 61(2), 109–119.
14. Balestrieru A., Prigioni C., Remonti L., Sgroso S., Priore G., 2006. Feeding ecology of *Leuciscus cephalus* and *Rutilus rubilio* in southern Italy. *Italian Journal of Zoology*, 73(2): 129–135.
15. Balletto E., Bonelli S. & Cassulo L., 2005 - Insecta Lepidoptera Papilionoidea. In: Ruffo S., Stoch F. (eds.), Checklist e distribuzione della fauna italiana. 10.000 specie terrestri e delle acque interne. - Memorie del Museo Civico di Storia Naturale di Verona - 2. Serie, Sezione Scienza della Vita 16: 259-263
16. Bartolomei, R., Sgroso, S. & Aloise, G. (2016) Espansione recente di *Sciurus meridionalis* Lucifero, 1907 in Basilicata. *Hystrix, the Italian Journal of Mammalogy*, supp. 2016, 68.
17. Bernabò I, Cittadino V, Tripepi S, Marchianò V, Piazzini S, Biondi M, Iannella M., 2022 - Updating Distribution, Ecology, and Hotspots for Three Amphibian Species to Set Conservation Priorities in a European Glacial Refugium. *Land*.
18. Bernabò I., 2021. - Report 2 Monitoraggio degli anfibi e valutazioni gestionali. In: Fusillo R., Marcelli M. (2021) Monitoraggio e conservazione delle popolazioni di lontra (*Lutra lutra*) e di altre specie di interesse comunitario di ambiente umido-acquatico nel Parco Nazionale della Sila. Attuazione di misure di conservazione nelle ZSC IT9330125 Torrente Soleo, IT9310072 Palude del lago di Ariamacina, IT9320129 Fiume Tacina, IT9310081 Arnocampo. Rapporto tecnico per l'ente PN della Sila, Novembre 2021, Lutria sas
19. Bernardo L. & al., 2012. Contributo alla conoscenza floristica della Calabria: resoconto dell'escursione del Gruppo di Floristica (SBI) nel 2008 nella Presila Catanzarese. *Inform. Bot. It.*, 44(1): 125-151.

20. Bernardo L., Cesca G., Codogno M., Fascetti S., Puntillo D., 1991. Studio fitosociologico e cartografia della vegetazione della Sila Greca. *Studia Geobotanica*, 11: 77-102.
21. Bernardo L., Contin A., 2011. Le orchidee spontanee del Parco Nazionale della Sila. Edizioni Parco Nazionale della Sila; Collana del Parco.
22. Bernardo L., Contin A., Ferrucci C., Gervasio G., Lena G., Palange G., Viggiani G., Troccoli L., 1997. La Sila. Storia, natura, cultura. Edizioni Prometeo, Castrovillari (CS).
23. Bernardo L., Peruzzi L. & Passalacqua N.G. (eds.), 2011. Flora Vascolare della Calabria. Prodomo. Vol. I. - *Inform. Bot. It.* 43(2): 185-332
24. Bevilacqua F., 1999. Il Parco Nazionale della Sila. Guida Naturalistica ed Escursionistica. Rubbettino Editore.
25. Bianco, P. G. & V. Ketmaier. 2014. A revision of the *Rutilus* complex from Mediterranean Europe with description of a new genus, *Sarmarutilus*, and a new species, *Rutilus stoumboudae* (Teleostei: Cyprinidae). *Zootaxa* 3841(3): 379–402.
26. Bianco, P.G, Santoro, E. (2004), *Biologia della rovella, del cavedano e del barbo nei bacini del Parco Nazionale del Cilento e Vallo di Diano* (Pisces; Cyprinidae). *Atti 9° conv. AIIAD, Biologia Ambientale* n.18: pp. 79-84
27. Biondi E., Blasi C., Burrascano S., Casavecchia S., Copiz R., Del Vico E., Galdenzi D., Gigante D., Lasen C., Spampinato G., Venanzoni R., Zivkovic L., 2009 - Manuale Italiano di interpretazione degli habitat della Direttiva 92/43/CEE. Direzione per la Protezione della Natura, Ministero dell'Ambiente e della Tutela del Territorio e del Mare
28. BirdLife International 2017. European birds of conservation concern: populations, trends and national responsibilities Cambridge, UK: BirdLife International.
29. Birks J. E., Messenger E., Halliwell C. 2005. Diversity of den sites used by pine martens *Martes martes*: a response to the scarcity of arboreal cavities? *Mammal Rev.* 35 (3-4): 313–320.
30. Bisconti R., Aloise G., Siclari A., Fava V., Provenzano M., Arduino P., Chiocchio A., Nascetti G., Canestrelli D. (2018). Forest Dormouse (*Dryomys nitedula*) populations in southern Italy belong to a deeply divergent evolutionary lineage: implications for taxonomy and conservation. *Hystrix It. J. Mamm.* 29(1):75–79
31. Blasi C., Burrascano S., Maturani A., Sabatini F.M., 2010. Foreste vetuste in Italia. Contributo tematico alla Strategia Nazionale per la Biodiversità. A cura del Ministero dell'Ambiente e della Tutela del Territorio e del Mare e centro di Ricerca Interuniversitario "Biodiversità, Fitosociologia ed Ecologia del Paesaggio" Sapienza Università di Roma.
32. Bonacci T., Mazzei A., Horák & Brandmayr, 2012. *Cucujus tulliae* sp. n. – an endemic Mediterranean saproxylic beetle from genus *Cucujus* Fabricius, 1775 (Coleoptera, Cucujidae), and keys for identification of adults and larvae native to Europe. *ZooKeys* 212(212):63-79, 10.3897/zookeys.212.3254
33. Brainerd, S.M. & Rolstad, J. 2002: Habitat selection by Eurasian pine martens *Martes martes* in managed forests of southern boreal Scandinavia. *Wildl. Biol.* 8: 289-297.
34. Brullo S., Gangale C. & Uzunov D., 2004. The orophilous cushion-like vegetation of the Sila Massif (S Italy). - *Bot. Jahrb. Syst.*, 125(4): 453-488.
35. Brullo S., Gangale C. & Uzunov D., 2007. Taxonomic remarks on the endemic flora of the Sila Massif (S Italy). - *Bocconea*, 21: 5-14.
36. Brullo S., Scelsi F., Spampinato G., 1998 – Considerazioni sintassonomiche sulla vegetazione perenne pioniera dei substrati incoerenti dell'Italia meridionale e Sicilia. *Itinera Geobot.* 11: 403-424.
37. Cagnin M., Aloise G. (1994). Current status of Myoxids (Mammalia Rodentia) in Calabria (Southern Italy) *Hystrix It. J. Mamm.* (11.s.) 6 (1-2): 169 – 180. Proc. I1 Conf. on Dormice
38. Cagnin M., Aloise G., Fiore F., Oriolo V. & Wauters L.A., 2000. Habitat use and population density of the red squirrel, *Sciurus vulgaris meridionalis*, in the Sila Grande mountain range (Calabria, South Italy) *Italian Journal of Zoology*, 67: 81-87.

39. Canestrelli D., Zampiglia M. & Nascetti G., 2013 - Widespread occurrence of *Batrachochytrium dendrobatidis* in Contemporary and Historical Samples of the Endangered *Bombina pachypus* along the Italian Peninsula. PLoS ONE 8(5): e63349
40. Capizzi D., Capula M., Evangelisti F., Filippi E., Luiselli L., Trujillo Jesus V., 1996 - Breeding frequency, clutch size, reproductive status and correlated behaviours in sympatric females *Elaphe quatuorlineata* and *Elaphe longissima* (Reptilia, Colubridae). Rev. Ecol.-Terre Vie, 51: 297-311.
41. Caruso G., Fichera M., 2011. Guida al riconoscimento di alberi, arbusti, cespugli e liane del Parco nazionale della Sila. Edizioni Parco Nazionale della Sila; Collana del Parco, Nr. 6.
42. Casale P., and Margalitoulis D., (Eds.) (2010). Sea turtles in the Mediterranean: Distribution, threats and conservation priorities, Gland, Switzerland: IUCN, 294 pp.
43. Cascini et al. 2021 The European wildcat in the Pollino National Park. Work in progress. Atti del Museo di Storia Naturale della Maremma 25: 93-101.
44. Cassola F. (ed) 1986. La lontra in Italia. Censimento, distribuzione e problemi di conservazione di una specie minacciata. World Wildlife Fund, Serie Atti e Studi n.5, 135 pp.
45. Ciancio O., 1971. Sul clima e sulla distribuzione altimetrica della vegetazione forestale in Calabria. Annali Istituto Sperimentale per la Selvicoltura, Arezzo Vol. II: 323-372.
46. Ciancio O., 1999. I moduli colturali nella gestione dei boschi. In: Ciancio O. (a cura di), "Nuove frontiere nella gestione forestale", Accademia Italiana di Scienze Forestali, Firenze.
47. Ciancio O., Iovino F., Menguzzato G., Nicolaci A. (2005) - Analisi strutturale e modalità di gestione delle pinete di laricio in Sila.– L'Italia Forestale e Montana Anno LX n° 4: 521-539. ISSN print 0021-2776
48. Ciancio O., Iovino F., Menguzzato G., Nicolaci A., Veltri A. (2012) – Una pineta vetusta di laricio (*Pinus laricio* Poiret) in Sila grande. L'Italia Forestale e Montana, 67 (5): 383-394. <http://dx.doi.org/10.4129/ifm.2012.5.02>
49. Ciancio O., Nocentini S., 1994. La gestione forestale nelle aree protette. Linea Ecologica 26:10-13
50. Ciancio O., Nocentini S., 1996. Il bosco e l'uomo: l'evoluzione del pensiero forestale dall'umanesimo moderno alla cura della complessità. La selvicoltura sistemica e la gestione su basi naturali. In Ciancio O. (a cura di) Il bosco e l'uomo. Accademia Italiana delle Scienze Forestali, Firenze 21- 115.
51. Ciancio O., Nocentini S., 2003. La conservazione della biodiversità nei sistemi forestali 2° parte. Specie, Strutture, Processi. L'Italia Forestale e Montana, I.F.M n 1.
52. Clavero M, Prenda J, Delibes M (2003) Trophic diversity of the otter (*Lutra lutra* L.) in temperate and Mediterranean freshwater habitats: Otter trophic diversity in Europe. Journal of Biogeography 30:761–769. <https://doi.org/10.1046/j.1365-2699.2003.00865.x>
53. Comitato Italiano per la Protezione degli Uccelli Rapaci (CIPR) (2017) Progetto Monitoraggio della fauna selvatica nel Parco Nazionale della Sila mediante l'utilizzo di fototrappole. Report finale per l'EPN della Sila, Dicembre 2017
54. Conti F., Manzi a., Pedrotti F., 1992 – Libro rosso delle piante d'Italia. associazione Italiana WWF in collaborazione con il Ministero dell'Ambiente e la Società Botanica Italiana, Roma.
55. Corpo forestale dello stato, 2008. Inventario Nazionale delle Foreste e dei Serbatoi Forestali di Carbonio.
56. Corti C., Biaggini M., Deluggerre M., 2014. New data on the herpetofauna of the National Park "Arcipelago di La Maddalena" (NE Sardinia, Italy). Scripta Herpetologica. Studies on Amphibians and Reptiles in honour of Benedetto Lanza: pp. 55-62, 2014).
57. Corti, C., Capula, M., Luiselli, L., Razzetti, E., Sindaco, R. (2010), Fauna d'Italia, Reptilia Calderini, Bologna
58. Crispino, F., Costanzo M., Lucia, A., Gervasio, G., 2021. Early and double breeding in a pack of hybrid wolves in Calabria (Southern Italy). 10.31396/Biodiv.Jour.2021.12.2.379.384.

59. Dapporto, L., 2010 Speciation in Mediterranean refugia and post-glacial expansion of *Zerynthia polyxena* (Lepidoptera, Papilionidae). *J. Zool. Syst. Evol. Res.*, 48: 229-237.
60. De Marinis, A., Agnelli, P. 1996. First data on the winter diet of Polecat, *Mustela putorius* (Carnivora, Mustelidae) in Italy. *Mammalia*, 60: 144-146.
61. De Nadai G., Deon R., Triches S., Cassol M. 2021. Aggiornamento della distribuzione di puzzola europea (*Mustela putorius* L., 1758) in Provincia di Belluno. *Frammenti – Conoscere e tutelare la natura bellunese*, 11: 21-31.
62. Di Nicola M., Caviglioli L., Luiselli L., 2019. Anfibi & Rettili d'Italia, Edizioni Belvedere.
63. Donfrancesco V., Ciucci P., Salvatori V., Benson D., Andersen L.W., Bassi E., Blanco J.C., Boitani L., Caniglia R., Canu A., Capitani C., Chapron G., Czarnomska S.D., Fabbri E., Galaverni M., Galov A., Gimenez O., Godinho R., Greco C., Hindrikson M., Huber D., Hulva P., Jedrzejewski W., Kusak J., Linnell J.D.C., Llana L., López-Bao J.V., Männil P., Marucco F., Mattioli L., Milanese P., Milleret C., Mysłajek R.W., Ordiz A., Palacios V., Pedersen H.C., Pertoldi C., Pilot M., Randi E., Rodríguez A., Saarma U., Sand H., Scandura M., Stronen A.V., Tsingarska E. and Mukherjee N. 2019. Unravelling the Scientific Debate on How to Address Wolf-Dog Hybridization in Europe. *Front. Ecol. Evol.* 7:175.
64. Drouet, E. & Tarmann, G. M. 1989. Données nouvelles pour la réparation de quelques *Adscita Retzius* en France et en Italie (Lep. Zygaenidae). *Linneana belgica* 12: 34–42.
65. Efetov K. A. & Tarmann G. M., 2000 - On the systematic position of *Procris alpina italica* Alberti, 1937 and *Procris storaiae* Tarmann, 1977 (Lepidoptera: Zygaenidae, Procridae). - *Tavrisheskiy Mediko-Biologicheskii Vestnik*, 3 (1-2): 161-167.
66. Eisner C., 1978 - *Parnassiana nova* LIV. Dr. S. Wagners Bemerkungen zu den *Parnassius*-Formen des Apennin aus Geografisch-...kologischer sicht. - *Zoologische Mededelingen*, 53 (21): 237-242.
67. Ercole S., Angelini P., Carnevali L., Casella L., Giacanelli V., Grignetti A., La Mesa G., Nardelli R., Serra L., Stoch F., Tunesi L., Genovesi P. (ed.), 2021. Rapporti Direttive Natura (2013-2018). Sintesi dello stato di conservazione delle specie e degli habitat di interesse comunitario e delle azioni di contrasto alle specie esotiche di rilevanza unionale in Italia. ISPRA, Serie Rapporti 349/2021.
68. Ercole S., Giacanelli V., Bacchetta G., Fenu G., Genovesi P. (ed.), 2016. Manuali per il monitoraggio di specie e habitat di interesse comunitario (Direttiva 92/43/CEE) in Italia: specie vegetali. ISPRA, Serie Manuali e linee guida, 140/2016.
69. F. Barbieri & M. Pellegrini in Sindaco, R., Doria, G., Razzetti, E. & Bernini, F. (2006), *Atlante degli anfibi e rettili d'Italia* Societas Herpetologica Italica, Edizioni Polistampa, Firenze.
70. Flamigni C., Fiumi G. & Parenzan P., 2007 - *Lepidotteri Eteroceri d'Italia. Geometridae Ennominae. I.* - *Natura Edizioni Scientifiche*, Bologna, 382 pp.
71. Fritz U., d'Angelo S., Pennisi M.G., Lo Valvo M. 2006: Variation of Sicilian pond turtles, *Emys trinacris* – what makes a species cryptic? *Amphibia-Reptilia* 27: 513–529.
72. Fusillo R, Marcelli M (2018) Diet of otter *Lutra lutra* in river basins of the Sila National Park: a first assessment. In: *Hystrix It. J. Mamm.* 2018, 29(XI ATIt Congress Supplement):68
73. Fusillo R. 2006. Risorse trofiche e habitat della lontra (*Lutra lutra* L.) in Italia meridionale. Fattori di variazione ed analisi di selezione. Tesi di dottorato di ricerca, Università di Roma La Sapienza
74. Fusillo R., Apollonio M., 2016. *Canis lupus* Linnaeus, 1758 (Lupo). In: Stoch F., Genovesi P. (ed.), *Manuali per il monitoraggio di specie e habitat di interesse comunitario (Direttiva 92/43/CEE) in Italia: specie animali.* ISPRA, Serie Manuali e linee guida, 141/2016.
75. Fusillo R., Lapini L., Paoloni D., Sforzi A., 2016. *Felis silvestris* Schreber, 1777 (Gatto selvatico). In: Stoch F., Genovesi P. (ed.), *Manuali per il monitoraggio di specie e habitat di interesse comunitario (Direttiva 92/43/CEE) in Italia: specie animali.* ISPRA, Serie Manuali e linee guida, 141/2016.

76. Fusillo R., Marcelli M. (2021) Evaluating habitat use and detection probability of the European wildcat (*Felis silvestris*): a camera trapping study in Southern Italy. *Atti del Museo di Storia Naturale della Maremma* 25: 83-92.
77. Fusillo R., Marcelli M. (2021) Monitoraggio e conservazione delle popolazioni di lontra (*Lutra lutra*) e di altre specie di interesse comunitario di ambiente umido-acquatico nel Parco Nazionale della Sila Attuazione di misure di conservazione nelle ZSC IT9330125 Torrente Soleo, IT9310072 Palude del lago di Ariamacina, IT9320129 Fiume Tacina, IT9310081 Arnocampo. Report 1 Monitoraggio della lontra e valutazioni gestionali. Rapporto tecnico per l'ente PN della Sila, Novembre 2021, Lutria sas
78. Fusillo R., Marcelli M. (2022) Preliminary analysis of community structure and distribution of medium-to-large mammals of the "Massiccio del Taburno" and "Camposauro" special areas of conservation. XII Congresso di Teriologia, Cogne (AO) 8-11 giugno 2022. *Hystrix, the Italian Journal of Mammalogy*, Suppl. 2022 vol. 33: 84.
79. Fusillo R., Paoloni D., 2016. *Martes martes* (Linnaeus, 1758) (Martora). In: Stoch F., Genovesi P. (ed.), Manuali per il monitoraggio di specie e habitat di interesse comunitario (Direttiva 92/43/CEE) in Italia: specie animali. ISPRA, Serie Manuali e linee guida, 141/2016.
80. Fusillo R., Romanucci M., Marcelli M., Massimini M., Della Salda L. 2022 Health and Mortality Monitoring in Threatened Mammals: A First Post Mortem Study of Otters (*Lutra lutra* L.) in Italy. *Animals*, 12(5), 609.
81. Galasso G., Conti F., Peruzzi L., Ardenghi N.M., Banf, E., Celesti-Grappo L., Albano A., Alessandrini A., Bacchetta G., Ballelli S., Bandini Mazzanti M., Barberis G., Bernard, L., Blasi C., Bouvet D., Bovio M., Cecchi L., Del Guacchio E., Domina G., Fascetti S., Gallo L.M., Gubellini L., Guiggi A., Iamónico D., Iberite M., Jiménez-Mejía, P., Lattanzi E., Marchetti D., Martinetto E., Masin R.R., Medagli P., Passalacqua N.G., Peccenini S., Pennesi R., Pierini B., Podda L., Poldini L., Prosser F., Raimondo F.M., Roma-Marzio F., Rosati L., Santangelo A., Scoppola A., Scortegagna S., Selvaggi A., Selvi F., Soldano A., Stinca A., Wagensommer R.P., Wilhelm T., Bartolucci F. 2018. An updated checklist of the vascular flora alien to Italy. *Plant Biosystems - An International Journal Dealing with all Aspects of Plant Biology*, 152, 556 - 592.
82. Gandolfi G, Zerunian S, Torricelli P, Marconato A. 1991. I Pesci delle acque interne italiane. Ministero dell'Ambiente e Unione Zoologica Italiana. Roma: Istituto poligrafico e zecca dello stato.
83. Garofalo L., Mastrogiacomo A., Casale P., Carlini R., Eleni C., Freggi D., et al. (2013). Genetic characterization of central Mediterranean stocks of the loggerhead turtle (*Caretta caretta*) using mitochondrial and nuclear markers, and conservation implications. *Aquat. Conserv. Mar. Freshw. Ecosyst.* 23, 868–884.
84. Genovesi P., Angelini P., Bianchi E., Dupré E., Ercole S., Giacanelli V., Ronchi F., Stoch F. (2014). Specie e habitat di interesse comunitario in Italia: distribuzione, stato di conservazione e trend. ISPRA, Serie Rapporti, 194/2014.
85. Genovesi, P., Boitani, L., 1993. Spacing patterns and activity rhythms of a wildcat (*Felis silvestris*) in Italy. In: Proceedings of a Seminar on the Biology and Conservation of the Wildcat (*Felis silvestris*), Nancy, France, Council of Europe, Strasbourg, pp. 98–101.
86. Gentile S., Martini E., 1974. Novità della flora silana. *Webbia*, 29(1): 113-122.
87. Gervasio G. Crispino F. De Simone M. (2018) Servizi tecnico-scientifici finalizzati al monitoraggio ambientale. Servizio 2 - macro e micro mammiferi, micro Chiroterri. Report per l'ente PN della Sila. Coop. Greenwood, Dipignano (CS)
88. Giacalone G., Lo Valvo M., Fritz U., 2009. Phylogeographic link between Sicilian and Corso-Sardinian *Testudo h. hermanni* confirmed. *Acta Herpetologica* 4(2): 119-123, 2009.
89. Giovacchini S., Canu A., Loy A., Di Febraro M. (2023) Otters reconquering Latium. The case of the re-expansion in Central Italy along the Tyrrhenian side. Abstract in: Prima Conferenza di Biologia della Conservazione per ECR - Libro dei Riassunti, Roma 19-21 aprile 2023, p. 88

90. Green J., Green R. & Jefferies D. J. (1984) A radio-tracking survey of otters *Lutra lutra* on a Pertshire river system. *Lutra* 27: 85-145.
91. Greenwood. 2019. Monitoraggio ambientale nell'ambito del POR FESR 2014-2020, Asse 6 - Piano di Azione 6.5.A.1 - Sub-Azione 1 Servizio 2 Macro e micro Mammiferi, micro Chiroteri. Report monitoraggio.
92. Gustin M., Nardelli R., Brichetti P., Battistoni A., Rondinini C., Teofili C. (compilatori). 2019. Lista Rossa IUCN degli uccelli nidificanti in Italia 2019 Comitato Italiano IUCN e Ministero dell'Ambiente e della Tutela del Territorio e del Mare, Roma.
93. Hauer, S.; Ansorge, H.; Zinke, O. Reproductive performance of otters *Lutra lutra* (Linnaeus, 1758) in Eastern Germany: Low reproduction in a long-term strategy. *Biol. J. Linn. Soc.* 2002, 77, 329–340.
94. Infusino M. & Scalercio S., 2015 - *Eupithecia conterminata* (Lienig, 1846) una specie silvicola alloctona nuova per la fauna italiana nel Parco Nazionale della Sila, area MAB UNESCO (Lepidoptera, Geometridae). - *Bollettino della Società Entomologica Italiana*, 147(2): 85-88.
95. Infusino M., Greco S., Turco R., Bernardini V., Scalercio S., 2016. Managed mountain forests as diversity reservoirs in Mediterranean landscapes: new data on endemic species and faunistic novelties of moths. – *Bulletin of Insectology*, 69(2): 249-258.
96. Infusino M., Hausmann A. Scalercio S., 2018 - *Ptilophora variabilis* Hartig, 1968, bona species, and description of *Ptilophora nebrodensis* sp. n. from Sicily (Lepidoptera, Notodontidae). - *Zootaxa* 4369 (2): 237–252. DOI: 10.11646/zootaxa.4369.2.5
97. Infusino M., Luzzi G. & Scalercio S., 2017 - I macrolepidotteri notturni dell'Arboreto Sbanditi, Area MAB-UNESCO, Parco Nazionale della Sila (Calabria, Italia). - *Memorie della Società entomologica italiana*, 94(1-2):137-153.
98. Iovino F., Menguzzato G., 1999 – Ipotesi di gestione della realtà forestale calabrese. Atti della Giornata Preparatoria al Secondo Congresso Nazionale di Selvicoltura. Crotone, 14 marzo 1998. Rubbettino Arti Grafiche Soveria Mannelli: 117-126.
99. Juškaitis R. 2008. The Common Dormouse *Muscardinus avellanarius*: Ecology, Population Structure and Dynamics. Institute of Ecology of Vilnius University Publishers, Vilnius.
100. Kindler, C., Chèvre, M., Ursenbacher, S. Bohme W., Hille A., Jablonski A., Vamberger M., Fritz U., 2017. Hybridization patterns in two contact zones of grass snakes reveal a new Central European snake species. *Scientific Reports* 7, 7378.
101. Kruuk H. 2006. Otters Ecology, behaviour and conservation. Oxford University Press. Pp. 275.
102. Lanza, B., Andreone, F., Bologna, M.A., Corti, C., Razzetti, E. (2007), *Fauna d'Italia, Amphibia* Calderini, Bologna
103. Liles G. (2003) Otter Breeding Sites. Conservation and Management. *Conserving Natura 2000 Sites Conservation Techniques Series*, N° 5. English Nature, Peterborough
104. Liuzzi, C., Mastropasqua, F., Salvi, D., 2011. New distribution and genetic data extend the ranges of the region (South Italy) spectacled salamanders, genus *Salamandrina*, in the Apulia region (South Italy). *Acta Herpetologica* n.6(2): pp. 315-321
105. Lode', T. (1997). Trophic status and feeding habits of the European polecat *Mustela putorius* L., 1758. *Mamm. Rev.* 27, 177–184.
106. Lovari S, Sforzi A, Mori E (2013) Habitat richness affects home range size in a monogamous large rodent. *Behav Processes* 99:42–46. [https:// doi. org/ 10. 1016/j. beproc. 2013. 06. 005](https://doi.org/10.1016/j.beproc.2013.06.005)
107. Loy A. et al. (2019). Mammals of Italy: an annotated check-list. *Hystrix, the Italian Journal of mammalogy*, 30(2): 87-106.
108. Lozano J. & Malo A., 2012 – Conservation of the European wildcat (*Felis silvestris*) in Mediterranean environments: a reassessment of current threats. – In: William, G. S (ed.), *Mediterranean ecosystems*. Nova Science Publishers, pp. 1-31.
109. Lozano J., Virgos E., Malo A.F., Huertas D.L. & Casanovas J.G., 2003 – Importance of club pastureland mosaics for wildliving cats occurrence in a Mediterranean area: implications for the conservation of the wildcat (*Felis silvestris*). *Biodiversity and Conservation*, 12: 921-935.

110. Lutria snc, 2011. Progetto Tutela della Biodiversità “Fiumara Trionto – Alta Valle del fiume Neto” APM – Intervento n. 4. Delibera CIPE 19/04 Relazione finale Servizi N.P. 3, N.P. 4, N.P. 9. Report per l’ente Parco Nazionale della Sila, Ottobre 2011
111. M. Capula & E. Filippi in Corti, C., Capula, M., Luiselli, L., Razzetti, E., Sindaco, R. (2010), Fauna d'Italia, Reptilia Calderini, Bologna
112. M. Marconi in (Sindaco, R., Doria, G., Razzetti, E. & Bernini, F. (2006), Atlante degli anfibi e rettili d'Italia Societas Herpetologica Italica, Edizioni Polistampa, Firenze.
113. MacKenzie D.I., Nichols D.J., Royle J.A., Pollock K.H., Bailey L.L., Hines J.E., Occupancy Estimation and Modeling: Inferring Patterns and Dynamics of Species Occurrence (Elsevier, 2006).
114. Maffucci, F., Corrado, R., Palatella, L., Borra M., Marullo S., Hochscheid S., Lacorata G., and Iudicone D., 2016. Seasonal heterogeneity of ocean warming: a mortality sink for ectotherm colonizers. *Sci Rep* 6, 23983 (2016).
115. Malthieux L. (2020). La Loutre d’Europe *Lutra lutra* (Linnaeus, 1758) en Roya-Bévéra: relique ou retour? Prospections, état des lieux et implications. *Faune-PACA Publication* 98: 22 pp.
116. Manghi, G., Costa, M., Pereira, D., Mira, A. 2005. Area vital y patrones de actividad del turon (*Mustela putorius*) en el sur de Portugal. Datos preliminares. VII Jornadas de la SECEM.Valencia, 3rd –6 th December. Poster presentation.
117. Marcelli e Fusillo (2010) La Lontra nel Parco nazionale della Sila. Valutazione degli habitat acquatici del Parco per la conservazione della lontra (*Lutra lutra*). (Ente PN Sila ed.) Collana del Parco N° 4. Edizioni Prometeo, Castrovillari 2010. Pp. 127.
118. Marcelli M. 2006. Struttura spaziale e determinanti ecologici della distribuzione della lontra (*Lutra lutra*) in Italia. Sviluppo di modelli predittivi per l’inferenza ecologica e la conservazione. Tesi di dottorato di ricerca, Dipartimento di Biologia Animale, Università di Roma La Sapienza.
119. Marcelli M., Fusillo R. (2009) Assessing range re-expansion and recolonization of human-impacted landscapes by threatened species: a case study of the otter (*Lutra lutra*) in Italy. *Biodiversity and Conservation* 18: 2941-2959.
120. Marcelli M., Fusillo R. (2010) “Indagine sulla comunità di medi e piccoli carnivori nella Riserva Naturale Regionale Gole del Sagittario (AQ)”. LUTRIA snc, Gennaio 2010. Rapporto tecnico non pubblicato per l’Istituto Abruzzese per le Aree Protette – WWF e Comune di Anversa degli Abruzzi.
121. Marcelli M., Fusillo R. (2018) Monitoraggio delle popolazioni e valutazione della ecologia alimentare della lontra (*Lutra lutra*) nel Parco Nazionale della Sila. Relazione tecnico-scientifica per l’Ente Parco Nazionale della Sila. LUTRIA snc, Roma
122. Marcelli M., Fusillo R. (2019). Progetto “Monitoraggio e Conservazione della Lontra (*Lutra lutra*) in ambiti prioritari del Parco Nazionale della Sila (Riserva della Biosfera MAB-Sila dell’Unesco)”. Relazione tecnico-scientifica finale per l’Ente Parco Nazionale della Sila. Novembre 2019, Lutria snc, Roma;
123. Marcelli, M., Striglioni, F., Fusillo, R. 2023. Range reexpansion after long stasis: Italian otters(*Lutra lutra*) at their northern edge. *Ecology and Evolution*, 13, e9726.
124. Marchesi P. 1989: Ecologie et comportement de la martre. (*Martes martes*) dans le Jura suisse. — PhD Thesis., Univ. of Neuchatel, Switzerland. 185 pp.
125. Marchetti M., Blasi C. 2010. Old growth forests in Italy: towards a first network. *L’Italia Forestale e Montana*, Vol. 65 (6):679-698.
126. Margaritoulis D., 2005. Nesting activity and reproductive output of loggerhead sea turtles, *Caretta caretta*, over 19 seasons (1984-2002) at Laganas Bay, Zakynthos, Greece: The largest rookery in the Mediterranean. *Chelonian Conservation and Biology* 4(4):916-929.
127. Marziliano P.A., Menguzzato G., Pelle L., 2009 - Analisi della struttura di boschi puri e misti di faggio e abete in ambiente Mediterraneo. *L’Italia Forestale e Montana*, Vol. 64 (4):205-233.
128. Massa B., Fontana P., 2020. Endemism in Italian Orthoptera. *Biodiversity Journal*, 11 (2): 405–434

129. Mattucci, F., Oliveira, R., Bizzarri, L., Vercillo, F., Anile, S., Ragni, B., ... & Randi, E. (2013). Genetic structure of wildcat (*Felis silvestris*) populations in Italy. *Ecology and Evolution*, 3(8), 2443-2458.
130. Mercurio I., Mercurio R. 2008. Effect of light regime on the natural regeneration of silver fir (*Abies alba*), Calabria, Southern Italy. *Journal of Silviculture and Forest Ecology*, 5:171-175.
131. Mercurio, Roberto, Carmelo Maria Musarella, and Giovanni Spampinato. *Tipologie Forestali della Calabria*. Youcanprint, 2022.
132. Mingozi, T, Masciari, G, Paolillo, G, Pisani, B, Russo, M, Massolo, A. (2007), Discovery of a regular nesting area of loggerhead turtle *Caretta caretta* in southern Italy: a new perspective for national conservation. *Biodiversity and Conservation* n.16: pp. 3519-3541
133. Moll, R. J., Kilshaw, K., Montgomery, R. A., Abade, L., Campbell, R. D., Harrington, L. A., Millspaugh, J. J., Birks, J. D. S., & Macdonald, D. W. (2016). Clarifying habitat niche width using broad-scale, hierarchical occupancy models: A case study with a recovering mesocarnivore. *Journal of Zoology*, 300(3), 177–185.
134. Monterroso P., Brito J. C., Ferreras P., Alves P.C., 2009 – Spatial ecology of the European wildcat in a Mediterranean ecosystem: dealing with small radio-tracking datasets in species conservation. *Journal of Zoology*, 279(1): 27-35.
135. Mori E. (https://www.mammiferi.org/wp-content/uploads/2017/04/comunicazionemammiferi-org/2017/04/Scheda_GPM_Hystrix_cristata_IT.pdf)
136. Mortelliti A., Sozio G., Driscoll D.A., Bani L., Boitani L., Lindenmayer D.B. 2014. Population and individual-scale responses to patch size, isolation and quality in the hazel dormouse. *Ecosphere* 59: article 107
137. Obraztsov N. S., 1966 - Die Palaearktischen Amata-Arten (Lepidoptera, Ctenuchidae). - Veröffentlichungen der Zoologischen Staatssammlung München, 10: 1-383, I-XXX pl., 79 text figs.
138. Parenzan P. & Porcelli F., 2007 - I macrolepidotteri italiani. *Fauna Lepidopterorum Italiae (Macrolepidoptera)*. - *Phytophaga*, XV (2005-2006). Allegato in pdf: 1-1051.
139. Parenzan P. & Scalercio S., 1996 - Nuove segnalazioni di Nottuidi (Lepidoptera) per l'Italia meridionale. (Contributi alla conoscenza della Lepidotterofauna dell'Italia meridionale. XIX). - *Entomologica*, Bari, XXX: 105-133
140. Parenzan P., 1981b - Contributi alla conoscenza della Lepidotterofauna dell'Italia meridionale. VI. *Rhopalocera* (addenda). - *Entomologica*, Bari, XVI (1980): 17-29.
141. Parenzan P., 1984 - Noctuidae (Lepidoptera, Heterocera) dell'Italia meridionale (addenda). - *Entomologica*, Bari, XIX: 97-134.
142. Parenzan P., 1994 - Contributi alla conoscenza della Lepidotterofauna dell'Italia meridionale. XVII. *Heterocera: Geometridae*. - *Entomologica*, Bari, XXVIII: 99-246
143. Parenzan P., Sannino L., Scalercio S. & Sciarretta S., 2006 - Nuovi dati sulla Macrolepidotterofauna dell'Italia meridionale (Lepidoptera) (Contributi alla conoscenza della Lepidotterofauna dell'Italia meridionale. XXIII). - *Entomologica*, Bari, XXXIX (2005): 183-209.
144. Pereboom P., Mergey M., Villerette N., Helder R., Gerard F., Lode T. 2008. Movement patterns, habitat selection, and corridor use of a typical woodland-dweller species, the European pine marten (*Martes martes*), in fragmented landscape. *Canadian Journal of Zoology* 86 (9): 983-991.
145. Perny M., Tribsch A., Stuessy T.F. & Marhold K., 2005. Allopolyploid origin of *Cardamine silana* (Brassicaceae) from Calabria (Southern Italy): karyological, morphological and molecular evidence. - *Bot. Journal of the Linnean Society*, 148: 101-116.
146. Pesaresi S., Biondi E., Casavecchia S., 2017. Bioclimates of Italy. *Journal of Maps* 13:955-960.
147. Petrella S., Bulgarini F., Cerfolli F., Polito M., Teofili C., (a cura di) 2005 *Libro Rosso degli habitat d'Italia della Rete Natura 2000*. WWF ITALIA.
148. Piazzini S. (2020) *Indagine dell'ittiofauna nel Parco Nazionale della Sila*. Rapporto tecnico non pubblicato per l'ente Parco nazionale della Sila. Novembre, 2020.

149. Piazzini S., 2020 - Indagine su anfibi e rettili del settore nord (Sila Greca) del Parco Nazionale della Sila e dell'area MAB. Programma operativo FERS Calabria 2014/2020 asse 6 azione 6.5.a1 "Monitoraggio SIC terrestri in aree protette". Parco Nazionale della Sila.
150. Pignatti S., 2017-18. Flora d'Italia. Vol. 1-4. Edagricole, Bologna.
151. Pirola A., 1999. Elementi di fitosociologia. Ed. CLUEB, Bologna
152. Pizzolotto R., Brandmayr P. & Mazzei A., 2003 - Carabid beetles in a Mediterranean Region: biogeographical and ecological features. - European Carabidology 2003. Proceedings of the 11th European Carabidologist Meeting. Arhus, Denmark.
153. Polednik L (2005) Otters (*Lutra lutra* L.) and fishponds in the Czech Republic: interactions and consequences. PhD Dissertation, Palacky University
154. Proulx G., Aubry K.B., Birks J., Buskirk S.W., Fortin C., Frost H.C., Krohn W.B., Mayo L., Monakhov V., Payer D., Saeki M., Santos-Reis M., Weir R., Zielinski W.J. 2004. World distribution and status of the genus *Martes* in 2000. In *Martes and fishers (Martes) in human-altered environments: an international perspective*. Edited by D.J. Harrison, A.K. Fuller, G. Proulx. Springer-Verlag, New York. Pp 21–76.
155. Pucci M., Candelise G. & Storino P. - Prima nidificazione di Rondone cafro *Apus caffer* in Italia. Alula (in stampa).
156. Quaglietta L, Fusillo R, Marcelli M, et al (2019) First telemetry data on wild individuals from the threatened, isolated Italian otter (*Lutra lutra*) population. *Mammalia* 83:447–452.
157. Quaglietta L., Fonseca V.C., Mira A., Boitani L. 2014. Sociospatial organization of a solitary carnivore, the Eurasian otter (*Lutra lutra*). *Journal of Mammalogy* 95:140–150.
158. Rima P.C., Cagnin M., Aloise G., Preatoni D., L.A. Wauters. 2008. Scale-dependent environmental variables affecting red squirrel (*Sciurus vulgaris meridionalis*) distribution. *Italian Journal of Zoology*, March 2010; 77(1): 92–101
159. Rogliano G., 1963-65. La Sila (saggio di geografia regionale). volume 1 e 2. Eredi Serafino Editrice, Cosenza.
160. Romano A., Bartolomei R., Conte A.L., Fulco E., 2012. Amphibians in Southern Apennine: distribution, ecology and conservation notes in the "Appennino Lucano, Val d'Agri e Lagonegrese" National Park (Southern Italy). *Acta Herpetologica* 7(2): 203-219
161. Romano A., Biaggini M., Di Cerbo A.R., Fulco E., Corti C., 2013. Distribution of *Testudo hermanni* Gmelin, 1789 in Basilicata region (Southern Italy). Scillitani G., Liuzzi C., Lorusso L., Mastropasqua F., Ventrella P. (curatori), 2013. Atti IX Congresso Nazionale della Societas Herpetologica Italica (Bari - Conversano, 26-30 settembre 2012). Pineta, Conversano (BA).
162. Romano, A., Bartolomei, R., Conte, L.A., Fulco, E., 2012. Amphibians in Southern Apennine: distribution, ecology and conservation notes in the "Appennino Lucano, Val d'Agri e Lagonegrese" National Park (Southern Italy) *Acta Herpetologica* n.7, 2
163. Romano, A., Biaggini, M., Di Cerbo, A. R., Fulco, E., & Corti, C. (2013). Distribution of *Testudo hermanni* Gmelin, 1789 in Basilicata region (Southern Italy). In Atti IX Congresso Nazionale della Societas Herpetologica Italica (Bari-Conversano, 26-30 settembre 2012) (pp. 172-177).
164. Romano, A., De Cicco, M., Utzeri, C. (2003), *Bufo viridis* Laurenti, 1768 in Monti Simbruini Regional Park: altitude record for peninsular Italy. *Herpetozoa* n.16(1/2): pp. 91-93.
165. Romano, A., Mattoccia, M., Marta, S., Bogaerts, S., Pasmans, F., Sbordoni, V., 2009. Distribution and morphological characterization of the endemic Italian salamanders *Salamandrina perspicillata* (Savi, 1821) and *S. terdigitata* (Bonnaterre, 1789) (Caudata: Salamandridae). *Italian Journal of Zoology* n.76(4): pp. 422-432)
166. Romano, A., Spilinga, C., Pignataro, C., Ventre, N., , & De Riso, L. (2010). Amphibians of the Cilento e Vallo di Diano National Park (Campania, Southern Italy): Updated Check List, Distribution and Conservation Notes. Amphibians of the Cilento e Vallo di Diano National Park (Campania, Southern Italy): Updated Check List, Distribution and Conservation Notes, 233-244.

167. Romano, A., Ventre, N, De Riso, L., Pignataro, C., Spilinga, C., 2010. Amphibians of the "Cilento e Vallo di Diano" National Park (Campania, Southern Italy): updated check list, distribution and conservation notes. *Acta Herpetologica* n.5, 2
168. Romano, S. Salvidio, S. Olivari, 2013. Anfibi e habitat acquatici nel Parco Nazionale delle Cinque Terre – Censimento e indirizzi per la conservazione, Belvedere, Latina, Italy (2013), pp. 131-157
169. Rondinini, C., Battistoni, A. Teofili, C. (compilatori). 2022 Lista Rossa IUCN dei vertebrati italiani 2022 Comitato Italiano IUCN e Ministero dell'Ambiente e della Sicurezza Energetica, Roma
170. Rondinini, C., Ercoli, V., Boitani, L. 2006. Habitat use and preference by polecats (*Mustela putorius* L.) in a Mediterranean agricultural landscape. *J. Wildl. Zool.* 269: 213–219.
171. Rossi G., Montagnani C., Gargano D., Peruzzi L., Abeli T., Ravera S., Cogoni A., Fenu G., Magrini S., Gennai M., Foggi B., Wagensommer R.P., Venturella G., Blasi C., Raimondo F.M., Orsenigo S. (Eds.), 2013. Lista Rossa della Flora Italiana. 1. Policy Species e altre specie minacciate. Comitato Italiano IUCN e Ministero dell'Ambiente e della Tutela del Territorio e del Mare.
172. Rossi G., Orsenigo S., Gargano D., Montagnani C., Peruzzi L., Fenu G., Abeli T., Alessandrini A., Astuti G., Bacchetta G., Bartolucci F., Bernardo L., Bovio M., Brullo S., Carta A., Castello M., Cogoni D., Conti F., Domina G., Foggi B., Gennai M., Gigante D., Iberite M., Lasen C., Magrini S., Nicoletta G., Pinna M.S., Poggio L., Prosser F., Santangelo A., Selvaggi A., Stinca A., Tartaglino N., Troia A., Villani M.C., Wagensommer R.P., Wilhelm T., Blasi C., 2020. Lista Rossa della Flora Italiana. 2 Endemiti e altre specie minacciate. Ministero dell'Ambiente e della Tutela del Territorio e del Mare Progetto Monitoraggio SIC terrestri all'esterno delle aree protette" di cui al DDS n.8596/2017.
173. Saavedra DB (2002) Reintroduction of the Eurasian otter (*Lutra lutra*) in Muga and Fluvià Basins (North-Eastern Spain): viability, development, monitoring and trends of the new population. PhD Dissertation, University of Girona
174. Sabatini A., C. Podda, G. Frau, M. V. Cani, A. Musu, M. Serra & F. Palmas (2018) Restoration of native Mediterranean brown trout *Salmo cettii* Rafinesque, 1810 (Actinopterygii: Salmonidae) populations using an electric barrier as a mitigation tool, *The European Zoological Journal*, 85:1, 137-149,
175. Sainsbury, K. A., Shore, R. F., Schofield, H., Croose, E., Hantke, G., Kitchener, A. C. and McDonald, R. A. 2020. Diets of European polecat *Mustela putorius* in Great Britain during fifty years of population recovery. *Mammal Res.* 65: 181–190.
176. Sarfatti G., 1954. Ricerche sui pascoli della Sila (Calabria). - *Webbia*, 10(1): 319-439.
177. Sarfatti G., 1965. Prodròmo della flora della Sila (Calabria). - *Webbia*, 20(2): 355-425.
178. Scalercio S. & Infusino M., 2006 - I Macrolepidotteri notturni del Basso corso della Fiumara Trionto (Calabria, Italia meridionale) (Lepidoptera). - *Quaderni della Stazione di Ecologia del Civico Museo di Storia naturale di Ferrara*, 16: 181-204.
179. Scalercio S. & Parenzan P., 2000 - *Pandesma robusta* (Walker, 1858) (Noctuidae, Catocalinae) e *Calamodes subscudularia* (Turati, 1919) (Geometridae, Ennominae), specie nuove per la fauna dell'Italia continentale (Lepidoptera). (Contributi alla conoscenza della Lepidotterofauna dell'Italia meridionale. XXI). - *Entomologica*, Bari, XXXIV: 133-142.
180. Scalercio S., 1995 - Ricerche faunistico-ecologiche sulla ropalocerofauna di alcuni ambienti calabresi. - Università della Calabria, Cosenza, Facoltà di Scienze Matematiche, Fisiche e Naturali, Tesi di Laurea in Scienze Naturali, A. A. 1993/94, 126 pp.
181. Scalercio S., 2002 - La fauna a Lepidotteri Ropaloceri della Sila Greca (Italia meridionale) (Lepidoptera Hesperoidea e Papilionoidea). - *Memorie della Società entomologica italiana*, Genova, 81: 167-204.
182. Scalercio S., 2014a - New distributional data of butterflies in the middle of the Mediterranean Basin: an area very sensitive to expected climate change. - *Dataset Papers in Science*, 2014: 8 pp., 5 datasets.

183. Scalercio S., 2014b - Nuovi dati di distribuzione dei macrolepidotteri eteroceri della fauna calabrese. - Memorie della Società entomologica Italiana, 91(1-2): 3-59.
184. Scalercio S., 2017. – Report finale. Il barcoding delle farfalle del Parco Nazionale della Sila: aree umide. Rapporto tecnico per l'ente PN della Sila, 2017, CREA-FL.
185. Scalercio S., Di Marco C. & Puletti N., 2022. A georeferenced dataset of nocturnal macrolepidoptera: a tool for forest management and biodiversity conservation. – Data in Brief, 41, 107882.
186. Scalercio S., Infusino M. & Hausmann A., 2016. *Nothocasis rosariae* sp. n., a new sylvicolous, montane species from southern Europe (Lepidoptera: Geometridae, Larentiinae). – Zootaxa, 4161 (2): 177-192. 10.11646/zootaxa.4161.2.2
187. Scalercio S., Infusino M. & Russo M., 2019 - Farfalle e falene dell'Arboreto Sbanditi e dei suoi dintorni. Collana del Parco n°17.- Ed. Ente Parco Nazionale della Sila ISBN 978-88-97750-17-8, 265 pp.
188. Scalercio S., Infusino M. & Tuscano J., 2008 - I macrolepidotteri notturni della faggeta di Monte Curcio, Sila Grande (Calabria, Italia meridionale) - (Lepidoptera). - Quaderni della Stazione di Ecologia del Civico Museo di Storia Naturale di Ferrara.
189. Scalercio S., Infusino M., Huemer, P., Mutanen M., 2021 - Pruning the Barcode Index Numbers tree: Morphological and genetic evidence clarifies species boundaries in the *Eupithecia conterminata* complex (Lepidoptera: Geometridae) in Europe. - J Zool Syst Evol Res. 2021;00:1–20. DOI: 10.1111/jzs.12568
190. Schultze N., Spitzweg C., Corti C., Delaugerre M., Di Nicola M.R., Geniez P., Lapini L., Liuzzi C., Lunghi E., Novarini N., Picariello O., Razzetti E., Sperone E., Stellati L., Vignoli L., Asztalos M., Kindler C., Vamberger M., Fritz U., 2020. Mitochondrial ghost lineages blur phylogeography and taxonomy of *Natrix helvetica* and *N. natrix* in Italy and Corsica. *Zoologica Scripta*, 49: 395– 411.
191. Scoppola A., Spampinato G. 2005. Atlante delle specie a rischio d'estinzione. Palombi Editore, Roma.
192. Sindaco, R., & Razzetti, E. (2021). An updated check-list of Italian amphibians and reptiles. *Natural History Sciences*, 8(2), 35-46.
193. Sindaco, R., Doria, G., Razzetti, E. & Bernini, F. (2006), Atlante degli anfibi e rettili d'Italia *Societas Herpetologica Italica*, Edizioni Polistampa, Firenze).
194. Skumatov, D., Abramov, A.V., Herrero, J., Kitchener, A., Maran, T., Kranz, A., Sándor, A., Saveljev, A., Saviour-Soubelet, A., Guinot-Ghestem, M., Zuberogoitia, I., Birks, J.D.S., Weber, A., Melisch, R. & Ruelle, S. 2016. *Mustela putorius*. The IUCN Red List of Threatened Species 2016: e.T41658A45214384. <https://dx.doi.org/10.2305/IUCN.UK.2016-1.RLTS.T41658A45214384.en>. Accessed on 13 February 2023.
195. Società Botanica Italiana, 2000. Specie rare ed in via di estinzione della Flora italiana. Ed. Eden, Enhanced Database of Endangered species. CD-ROM, Scientific and informatic implementation: Paglia S., Pietrosanti S., Roma.
196. Sperone E., Bonacci A., Corapi B. & Tripepi S., 2006 – Notes on the distribution and ecology of the Apennine Yellow-Bellied Toad *Bombina pachypus* in Calabria and Lucania. In: Bologna M. A., Capula M., Carpaneto G.M., Luiselli L., Marangoni C., Venchi A. (eds), Riassunti del 6° Congresso nazionale della Societas Herpetologica Italica (Roma 27 settembre – 1 ottobre 2006). Stilgrafica, Roma: 33- 34.
197. St.Or.Cal. 2019. Avifauna delle ZSC presenti all'interno dei confini del Parco Nazionale della Sila e dell'area MAB – Sila. Relazione finale a cura di Pierpaolo Storino.
198. Stauder H., 1915-1916 - Lepidopteren aus dem Aspromontegebirge. Material zu einer Zusammenstellung der südkalabrischen Schmetterlingsfauna. - Zeitschrift für wissenschaftliche Insektenbiologie, XI (1915) (11-12): 281-286; XII (1916) (1-2): 10-14; (3-4): 59-63; (5-6): 109-112

199. Stoch F., Genovesi P. (ed). 2016. Manuali per il monitoraggio di specie e habitat di interesse comunitario (Direttiva 92/43/CEE) in Italia: specie animali. ISPRA, Serie Manuali e linee guida, 141/2016.
200. Stoch, F., A. Grignetti, A., 2021. IV REPORT DIRETTIVA HABITAT: SPECIE ANIMALI. In: Ercole S., Angelini P., Carnevali L., Casella L., Giacanelli V., Grignetti A., La Mesa G., Nardelli R., Serra L., Stoch F., Tunesi L., Genovesi P. (ed), 2021. Rapporti Direttive Natura (2013-2018). Sintesi dello stato di conservazione delle specie e degli habitat di interesse comunitario e delle azioni di contrasto alle specie esotiche di rilevanza unionale in Italia. ISPRA, Serie Rapporti 349/2021.
201. Stokel G, Frangini L, Franchini M, et al (2021) Integration of different monitoring techniques for Eurasian otter (*Lutra lutra*) detection in the Northeast Italy. Otter Specialist Goup/IUCN, on-line
202. Storace L., 1956 - Note di Lepidotterologia. II. - Bollettino della Società entomologica italiana, Genova, LXXXVI (7-8): 98-108
203. Strahler, A. (1957) Quantitative Analysis of Watershed Geomorphology. Transactions, American Geophysical Union, 38, 913-920.
204. Talarico, E., Sperone, E., Tripepi, S. (2004), Amphibians of the Pollino National Park: distribution and notes on conservation. Ital. J. Zool. n.71 (suppl. 2) pp. 203-208
205. Temple, H.J. E Cox, N.A (2009), European Red List of Amphibians. Office for Official Publications of the European Communities., Luxembourg.
206. Tesch, F.W. (2003), The eel. (JE Thorpe, Ed.) Blackwell Science.
207. Trematerra P., 2019 – Description of *Cochylimorpha scalciana* sp. n. (Lepidoptera Trotricidae) from Calabria (Italy). – Redia Vol.102 pp.23-26 ref.10. DOI: 10.19263/REDIA-102.19.03
208. Tripepi S., Serroni P. & Brunelli E., 1999 - Guida-atlante degli Anfibi della provincia di Cosenza. Pellegrini Editore, Cosenza: 119 pp.
209. Trizzino M., Audisio P., Bisi F., Bottacci A., Campanaro A., Carpaneto G.M., Chiari S., Hardersen S., Mason F., Nardi G., Preatoni D.G., Vigna Taglianti A., Zauli A., Zilli A. & Cerretti P. (eds), 2013. Gli artropodi italiani in Direttiva Habitat: biologia, ecologia, riconoscimento e monitoraggio. Quaderni Conservazione Habitat, 7. CFS-CNBFVR, Centro Nazionale Biodiversità Forestale. Cierre Grafica, Sommacampagna, Verona, 256 pp.
210. Ubaldi D., 1997 – Geobotanica e fitosociologia. 360 pp. Ed. CLUEB Bologna.
211. Ubaldi D., 2012. Guida allo studio della flora e della vegetazione. Ed. CLUEB, Bologna.
212. Unravelling the Scientific Debate on How to Address Wolf-Dog Hybridization in Europe. Front. Ecol. Evol. 7:175.
213. Venanzoni R., 1988. Contributo alla conoscenza di prati umidi della Sila (Calabria-Italia). Doc. Phytosoc. XI: 613-633.
214. Verity R., 1943 - Le Farfalle Diurne d'Italia. Vol. II. Lycaenida. - Ed. Marzocco, Firenze, XII + 401 pp., Tavv. 5-19 + III-IX.
215. Verity R., 1946 - Rassegna delle specie italiane della tribù Adscitidi (= genere *Procris* F. olim) (Lepidopt. Anthrocerides = Zygaenides). - Redia, 31: 123-162, 8 Tavv., Firenze.
216. Virgós, E. 2003. Association of the polecat *Mustela putorius* in eastern Spain with montane pine forests. Oryx 37: 484–487.
217. Vodka, S., Konvicka, M., & Cizek, L. (2009). Habitat preferences of oak-feeding xylophagous beetles in a temperate woodland: implications for forest history and management. Journal of Insect Conservation, 13, 553-562.
218. Wallace, BP, DiMatteo, AD, Hurley, BJ, Finkbeiner, EM, Bolten, AB, Chaloupka, MY, Hutchinson, BJ, Abreu-Grobois, FA, Amorocho, D, Bjorndal, KA, et al. (2010), Regional Management Units for Marine Turtles: A Novel Framework for Prioritizing Conservation and Research across Multiple Scales. PLoS ONE n.5: pp. 15465
219. Wauters L., Colangelo P. Gruppo Piccoli Mammiferi-Associazione Teriologica Italiana (https://www.mammiferi.org/wpcontent/uploads/2017/04/comunicazionemammiferi.org/2017/04/Scheda_GPM_Sciurus_meridionalis-_IT.pdf)

220. Wauters L.A., Amori G., Aloise G., Gippoliti S., Agnelli P., Galimberti A., Casiraghi M., Preatoni D. Martinoli A., 2017. New endemic mammal species for Europe: *Sciurus meridionalis* (Rodentia, Sciuridae). *Hystrix* 28(1): 1–8. doi:10.4404/hystrix-28.1-12015
221. Weber, D. 1989a. Foraging in polecats (*Mustela putorius* L.) of Switzerland: the case of a specialist anuran predator. *Z. Säugetierkd.* 54: 377–392.
222. Weber, D. 1989b. The ecological significance of resting sites and the seasonal habitat change in polecats (*Mustela putorius*). *J. Zool.* 217: 629–638.
223. Weinberger, I. C., Muff, S., Kranz, A. and Bontadina, F. 2019. Riparian vegetation provides crucial shelter for resting otters in a human-dominated landscape. – *Mammal. Biol.* 98: 179–187.
224. Zabala, J., Zubergoitia, I., Martínez-Climent, J.A. 2005. Site and landscape features ruling the habitat use and occupancy of the polecat (*Mustela putorius*) in a low density area: a multiscale approach. *Eur. J. Wildl. Res.* 51: 157–162.
225. Zalewski A, Jędrzejewski W. 2006. Spatial organisation and dynamics of pine marten *Martes martes* population in Białowieża Forest (E Poland) compared with other European woodlands. *Ecography* 29: 31-43.
226. Zalewski A. 1997. Factors affecting selection of resting site type by pine marten in primeval deciduous forests (Białowieża National Park, Poland). *Acta Theriologica* 42: 271-288.
227. Zalewski A. 1997. Patterns of resting site use by pine marten *Martes martes* in Białowieża National Park (Poland). *Acta Theriologica* 42: 153-168.
228. Zangheri S., 1963 - Considerazioni sulla fauna Lepidotterologica dei massicci montani della Calabria. - *Archivio Botanico e Biogeografico Italiano*, XXXIX, 4a serie, vol. VIII (IV), estr. 23 pp.
229. Zerunian, S. (2003), Piano d'azione generale per la conservazione dei pesci d'acqua dolce in Italia Quad. Cons. Natura Ministero dell'Ambiente e della Tutela del Territorio; Istituto Nazionale per la Fauna Selvatica "A. Ghigi" n.17