



**REDAZIONE DEL PIANO DI GESTIONE (PDG E RELATIVI ALLEGATI) DEI SITI NATURA 2000: n. 41 ZSC - Ente Parco Nazionale della Sila (EPN Sila) soggetto gestore - n. 3 ZPS - EPNS soggetto individuato per la redazione del PDG.  
CUP: C29B20000030006 CIG: 9572318EB1**

**Piano di gestione della Zona Speciale di Conservazione (ZSC)  
"Torrente Celati" (IT9310054)  
Relazione generale**

*Novembre 2023*

**Finanziamento PSR Calabria 2014/2020 - Misura 07, intervento  
7.1.2**



Mandataria



Mandante

**Progetto realizzato con in fondi del PSR Calabria 2014/2020 - Misura 07, intervento 7.1.2**



**ENTE PARCO NAZIONALE DELLA SILA**

Via Nazionale sn  
87055 Lorica di San Giovanni in Fiore  
(CS)  
Tel. 0984537109  
e-mail: [info@parcosila.it](mailto:info@parcosila.it)  
PEC: [parcosila@pec.it](mailto:parcosila@pec.it)



Mandataria

Via Flaminia, 441 - 00196 Roma  
Tel. 06 44202200 • Fax 06 44261703  
[www.temiambiente.it](http://www.temiambiente.it)  
e-mail: [mail@temiambiente.it](mailto:mail@temiambiente.it)  
PEC: [temisrl@pec.welcomeitalia.it](mailto:temisrl@pec.welcomeitalia.it)



Mandante

Via Frusa, 3 – 50131 Firenze  
Tel. 055 575175 • Fax 05 55047122  
[www.agristudiosrl.it](http://www.agristudiosrl.it)  
e-mail: [info@agristudiosrl.it](mailto:info@agristudiosrl.it)  
PEC: [pec@pec.agristudiosrl.it](mailto:pec@pec.agristudiosrl.it)

**Gruppo di lavoro:**

**Per l'Ente Parco Nazionale della Sila:** Dott. Giuseppe Luzzi

**Per l'ATI Temi S.r.l. - Agristudio S.r.l.:** Ing. Alessandro Bardi (Coordinatore e responsabile del Piano), Dott. Pietro Accolti Gil (aspetti abiotici), Dott. Fabio Papini (responsabile aspetti floristico-vegetazionali, habitat e uso del suolo, cartografie GIS e Banche Dati), Dott. Fabio Papini e Dott. Fabrizio Bartolucci (aspetti botanici e fitosociologici), Dott. Antonino Nicolaci (aspetti forestali), Dott. Giuseppe Martino (Uccelli e Chiroterri), Dott. Marco Infusino (entomofauna), Dott.ssa Francesca Crispino e Sig. Giacomo Gervasio (Lupo), Dott.ssa Romina Fusillo e Dott. Manlio Marcelli (Lontra e mesomammiferi), Dott. Emilio Sperone (Anfibi, Rettili e Pesci), Enrico Calvario e Dott. Simone Martinelli (Strategie gestionali), Dott. Fabio Sammicheli (aspetti agronomici), Dott. Marco Nuccorini e Dott.ssa Noemi Centrone (aspetti socio-economici), Dott. Pedro Jesús Ginés Gea, Dott. Marco Bianchi e Dott. Adriano D'Angeli (cartografie GIS).

**In copertina: Foto CHLORA**

## INDICE

<b>1</b>	<b>PREMESSA</b> .....	<b>1</b>
1.1	Struttura del Piano di gestione .....	2
<b>2</b>	<b>QUADRO NORMATIVO DI RIFERIMENTO</b> .....	<b>4</b>
2.1	Rete Natura 2000 e Direttive comunitarie .....	4
2.1.1	Recepimenti attuativi delle Direttive "Habitat" ed "Uccelli" nella legislazione nazionale .....	6
2.2	La gestione della Rete Natura 2000 .....	7
2.2.1	Documenti di riferimento .....	8
2.3	Convenzioni internazionali .....	8
2.4	Normativa nazionale .....	9
2.5	Normativa regionale.....	10
<b>3</b>	<b>QUADRO CONOSCITIVO</b> .....	<b>13</b>
3.1	Descrizione fisico territoriale .....	13
3.1.1	Inquadramento territoriale del Sito .....	13
3.1.2	Inquadramento climatico.....	16
3.1.3	Geologia e pedologia.....	17
3.1.4	Uso del Suolo .....	17
3.2	Descrizione biologica.....	19
3.2.1	Inquadramento floristico vegetazionale.....	19
3.2.2	Habitat di interesse comunitario .....	19
3.2.3	Flora di interesse comunitario e conservazionistico.....	21
3.2.3.1	La flora di interesse comunitario .....	21
3.2.3.2	La flora di interesse conservazionistico .....	21
3.2.4	Specie vegetali alloctone.....	22
3.2.5	Caratterizzazione agro-forestale .....	22
3.2.6	Inquadramento faunistico con particolare riferimento alle specie di interesse comunitario .....	24
3.2.6.1	Specie di cui all'articolo 4 della Direttiva 2009/147/CE e allegato II Direttiva 92/43/CEE.....	27
3.2.6.2	Altre specie di interesse comunitario e conservazionistico.....	27
3.2.6.3	Entomofauna .....	27
3.2.6.4	Ittiofauna .....	27
3.2.6.5	Erpetofauna.....	28
3.2.6.6	Batracofauna .....	28

3.2.6.7	Avifauna .....	28
3.2.6.8	Chiroterofauna .....	29
3.2.6.9	Mammalofauna (esclusi i Chiroteri) .....	29
3.2.6.10	Aggiornamento dei dati informativi contenuti nel <b>Formulario Standard Natura 2000</b> .....	29
<b>3.3</b>	<b>Descrizione socio-economica</b> .....	<b>29</b>
3.3.1	Indicatori demografici .....	30
3.3.2	Strutture abitative .....	31
3.3.3	Scuola e istruzione .....	31
3.3.4	Caratteristiche occupazionali e produttive .....	32
3.3.5	Reddito pro-capite .....	33
3.3.6	Settore agro-silvo-pastorale .....	33
3.3.7	Fruizione, turismo e motivi di interesse .....	35
3.3.7.1	Presenze turistiche e posti letto in strutture alberghiere ed extralberghiere .....	35
3.3.7.2	Motivi di interesse .....	36
3.3.8	Regime di proprietà .....	37
3.3.9	Contenuti del "Prioritised action frameworks" (PAF) della Regione Calabria .....	38
<b>3.4</b>	<b>Descrizione urbanistica e programmatica</b> .....	<b>42</b>
3.4.1	Inquadramento amministrativo .....	42
3.4.2	QTRP – Quadro Territoriale Regionale a valenza Paesaggistica .....	42
3.4.3	PAI – Piano di Assetto Idrogeologico .....	44
<b>3.5</b>	<b>Valori storico-architettonici</b> .....	<b>47</b>
<b>3.6</b>	<b>Descrizione del paesaggio</b> .....	<b>48</b>
<b>4</b>	<b>ANALISI E VALUTAZIONE DELLE ESIGENZE ECOLOGICHE E DELLO STATO DI CONSERVAZIONE DI HABITAT E SPECIE</b> .....	<b>49</b>
4.1	Esigenze ecologiche degli habitat di interesse comunitario .....	50
4.2	Esigenze ecologiche delle specie floristiche di interesse comunitario .....	61
4.3	Assetto forestale .....	61
4.4	Esigenze ecologiche della specie faunistiche elencate nell'allegato II della Direttiva 92/43/CEE e nell'allegato I della Direttiva 2009/147/CE .....	62
4.5	Altre specie faunistiche di interesse comunitario .....	63
4.6	Analisi delle pressioni e delle minacce .....	65
4.6.1	Modifiche al Formulario Standard relative a pressioni e minacce .....	68

4.6.2	Analisi principali fattori di pressione/minaccia per le altre specie di interesse comunitario .....	68
<b>5</b>	<b>QUADRO DI GESTIONE .....</b>	<b>69</b>
5.1	Obiettivi di conservazione .....	69
5.2	Obbiettivi di conservazione per gli habitat.....	70
5.3	Obbiettivi di conservazione per le specie floristiche.....	75
5.4	Obbiettivi di conservazione per le specie faunistiche.....	75
<b>6</b>	<b>STRATEGIE GESTIONALI E AZIONI.....</b>	<b>76</b>
6.1	Tipologie di intervento .....	76
6.2	Elenco delle azioni .....	77
6.3	Misure di conservazione e schede di azione .....	77
<b>7</b>	<b>INDICAZIONI SULLA PROCEDURA DI VALUTAZIONE DI INCIDENZA .....</b>	<b>86</b>
<b>8</b>	<b>MONITORAGGIO E VALUTAZIONE DELL'ATTUAZIONE DEL PIANO DI GESTIONE</b>	<b>90</b>
8.1	Indicatori per gli habitat e le specie floristiche .....	91
8.1.1	Metodologia e tecniche di campionamento degli habitat.....	92
8.2	Sistema di indicatori per la componente faunistica.....	93
8.2.1	Metodologia e tecniche di campionamento per le specie faunistiche .....	93
<b>9</b>	<b>BIBLIOGRAFIA .....</b>	<b>95</b>

#### **CARTOGRAFIE**

Tavola 1: Inquadramento territoriale e urbanistico

Tavola 2: Carta dei vincoli e dell'idrografia

Tavola 3: Carta degli habitat di interesse comunitario

Tavola 4: Carta degli habitat EUNIS

Tavola 5: Carta della copertura del suolo con indirizzi fisionomici della vegetazione

Tavola 6: Carta della distribuzione delle specie vegetali di interesse comunitario (griglia 1 km)

Tavola 7: Carta della distribuzione delle specie animali di interesse comunitario (griglia 1 km)

Tavola 8: Carta delle vulnerabilità ambientali

Tavola 9: Carta delle azioni di gestione

Tavola 10: Carta delle proprietà pubbliche e private

Tavola 11: Carta degli indirizzi di gestione forestale

Tavola 12: Carta pedologica

Tavola 13: Carta geologica

## 1 PREMESSA

La ZSC "Torrente Celati" (IT9310054) oggetto di questo Piano di Gestione è stata istituita in ottemperanza alla Direttiva "Habitat" (Dir. 92/43/CEE recepita in Italia dal DPR 8 settembre 1997 n. 357, modificato dal DPR 12 marzo 2003, n. 120).

Ai sensi del D.M. 10.04.2018 e della D.G.R. della Regione Calabria n.448 del 29/09/2017, l'Ente Parco Nazionale della Sila (istituito con D.P.R. 14.11.2002) è l'Ente Gestore delle 25 Zone Speciali di Conservazione (ZSC) ricadenti all'interno del suo perimetro, per i quali ha redatto le Misure di Conservazione.

Le predette misure sono state approvate con D.G.R. n. 243/2014 ed hanno permesso la designazione dei 25 SIC (Siti di Interesse Comunitario) in ZSC (Zone a Protezione Speciale).

Inoltre, per altri 16 ZSC, esterni ai propri limiti amministrativi, l'Ente Parco è stato designato Ente gestore con D.G.R. della Regione Calabria n. 378 del 10/8/2018.

Ai sensi dell'art. 3 c. 4 del DM 17.10.2007 l'Ente Parco è anche Ente Gestore delle Zone di Protezione Speciale (ZPS) o delle porzioni di esse interne al perimetro dell'area protetta.

A seguito dell'avviso pubblico di cui al "D.D. n° 9645 del 05/08/2019, avente ad oggetto: "PSR Calabria 2014-2020 Reg.(ue) n. 1305 del 2013 approvazione avviso pubblico per la presentazione delle domande di adesione alla misura 07 intervento 07 01 02 stesura\_ aggiornamento dei piani di tutela e di gestione dei siti n. 2000 e di altre zone ad alto valore naturalistico. annualità 2019", L'Ente è stato individuato quale soggetto cui affidare la redazione dei Piani di Gestione delle 41 ZSC (Ente Gestore) nonché di n. 3 ZPS (soggetto affidatario della redazione del Piano di Gestione), di seguito riportate.

N°	Tipo	Codice	Denominazione Sito	Superficie (ha)
1	ZSC	IT9310047	Fiumara Trionto	2.437,68
2	ZSC	IT9310049	Farnito di Corigliano Calabro	131,82
3	ZSC	IT9310054	Torrente Celati	16,08
4	ZSC	IT9310056	Bosco di Mavigliano	494,49
5	ZSC	IT9310067	Foreste Rossanesi	4.347,76
6	ZSC	IT9310068	Vallone S. Elia	440,47
7	ZPS	IT9310069	Parco Nazionale della Calabria	5.686,10
8	ZSC	IT9310070	Bosco di Gallopane	177,65
9	ZSC	IT9310071	Vallone Freddo	186,70
10	ZSC	IT9310072	Palude del Lago Ariamacina	150,83
11	ZSC	IT9310073	Macchia Sacra	67,49
12	ZSC	IT9310074	Timpone della Carcara	192,72
13	ZSC	IT9310075	Monte Curcio	3,01
14	ZSC	IT9310076	Pineta di Camigliatello	71,70
15	ZSC	IT9310077	Acqua di Faggio	96,58
16	ZSC	IT9310079	Cozzo del Principe	249,11
17	ZSC	IT9310080	Bosco Fallistro	6,51
18	ZSC	IT9310081	Arnocampo	359,25
19	ZSC	IT9310082	S. Salvatore	578,51
20	ZSC	IT9310083	Pineta del Cupone	757,66
21	ZSC	IT9310084	Pianori di Macchialonga	348,73
22	ZSC	IT9310085	Serra Stella	353,80
23	ZSC	IT9310126	Juri Vetere Soprano	60,58
24	ZSC	IT9310127	Nocelleto	82,79
25	ZSC	IT9310130	Carlomagno	33,23
26	ZPS	IT9310301	Sila Grande	31.032,50
27	ZSC	IT9320046	Stagni sotto Timpone S. Francesco	11,91
28	ZSC	IT9320050	Pescaldo	73,06
29	ZSC	IT9320104	Colline di Crotona	606,72
30	ZSC	IT9320110	Monte Fuscaldo	2.827,32
31	ZSC	IT9320111	Timpa di Cassiano - Belvedere	701,23
32	ZSC	IT9320112	Murgie di Strongoli	709,43
33	ZSC	IT9320115	Monte Femminamorta	721,59
34	ZSC	IT9320122	Fiume Lese	1.239,88
35	ZSC	IT9320123	Fiume Lepre	257,62

N°	Tipo	Codice	Denominazione Sito	Superficie (ha)
36	ZSC	IT9320129	Fiume Tacina	1.201,87
37	ZPS	IT9320302	Marchesato e Fiume Neto	70.141,60
38	ZSC	IT9330113	Boschi di Decollatura	100,98
39	ZSC	IT9330114	Monte Gariglione	608,24
40	ZSC	IT9330116	Colle Poverella	190,19
41	ZSC	IT9330117	Pinete del Roncino	1.701,45
42	ZSC	IT9330124	Monte Contrò	100,76
43	ZSC	IT9330125	Torrente Soleo	450,61
44	ZSC	IT9330128	Colle del Telegrafo	376,08

Il Piano di Gestione (PdG) costituisce lo strumento attraverso cui sono programmate e regolamentate le attività all'interno dei siti della Rete Natura 2000 e la sua redazione è propedeutica anche per l'accesso ad eventuali finanziamenti regionali e comunitari. Lo scopo cardine del Piano è quello di integrare, all'interno del sito, gli aspetti più prettamente naturalistici con quelli socio-economici ed amministrativi mantenendo in uno “stato di conservazione soddisfacente” il patrimonio di biodiversità, rappresentato dagli habitat e dalle specie di interesse comunitario che ne hanno determinato la proposizione. Il PdG della ZSC “Torrente Celati” (IT9310054) rappresenterà, quindi, lo strumento gestionale del sito Natura 2000, in accordo all'articolo 6 della Direttiva Habitat, ed individuerà, sulla base delle esigenze ecologiche degli habitat e delle specie di interesse comunitario presenti, gli obiettivi, le strategie gestionali, le misure regolamentari ed amministrative da adottare per impedirne il degrado e la perturbazione, nonché gli interventi necessari per la loro conservazione ed eventuale ripristino, predisponendo un programma di monitoraggio, basato su specifici indicatori, che consenta la verifica dell'efficacia della gestione applicata.

In riferimento a quanto previsto dalle Direttive comunitarie, la Regione Calabria ha erogato agli enti gestori della Rete Natura 2000 ricadenti nel territorio di propria competenza le risorse finanziarie per la stesura/aggiornamento dei Piani di Gestione attraverso la Misura 07 del Programma di Sviluppo Rurale 2014 – 2020 della Regione “Servizi di base e rinnovamento dei villaggi nelle zone rurali - Intervento 07.01.02 – Stesura/aggiornamento dei piani di tutela e di gestione dei siti N2000 e di altre zone ad alto valore naturalistico” (DGR n. 9645 del 05/08/2019).

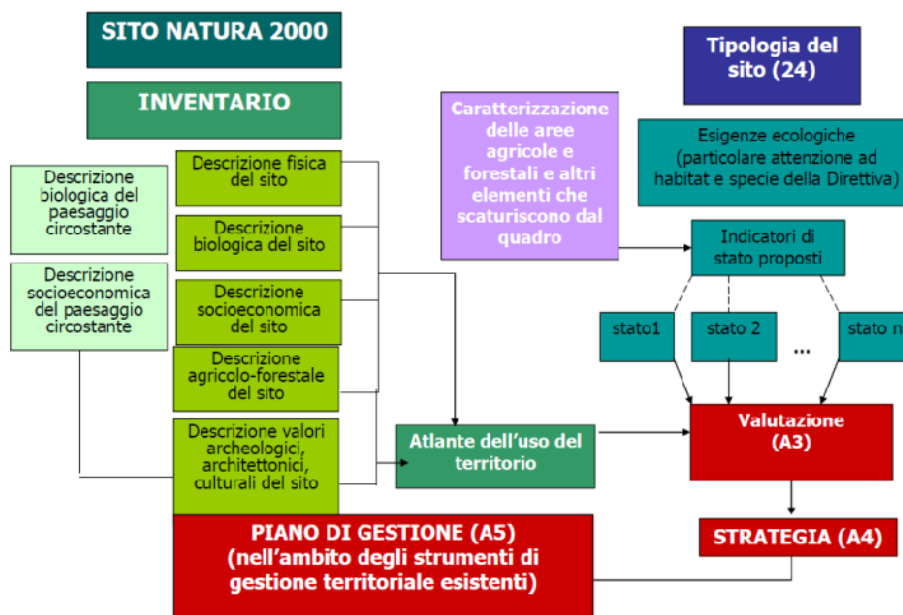
### 1.1 Struttura del Piano di gestione

Nella redazione di questo PdG si è tenuto conto di quanto previsto dalla suddetta Misura con particolare riferimento all'Allegato 3 “Linee guida regionali per l'implementazione dei piani di gestione dei siti Natura 2000”, e coerentemente con altri documenti di riferimento quali il “Manuale per la gestione dei Siti Natura 2000” del Ministero dell'Ambiente e della Tutela del territorio, e “La gestione dei siti della Rete Natura 2000. Guida all'interpretazione dell'articolo 6 della direttiva 92/43/CEE (direttiva Habitat)” recentemente prodotto dalla Comunità Europea. Sono state inoltre consultati i manuali e le linee guida dell'ISPRA sulle specie e sugli habitat elencati negli Allegati della Direttiva Habitat.

Il PdG è strutturato in quadro conoscitivo e quadro di gestione (Figura 1). Il “quadro conoscitivo” risponde alla necessità di conoscere qualitativamente e quantitativamente gli elementi costitutivi caratterizzanti il sito, al fine di individuare e calibrare la strategia gestionale più opportuna. Tale necessità ha portato, secondo le indicazioni delle linee guida di riferimento, a descrivere il quadro normativo e programmatico di riferimento e raccogliere ed organizzare le informazioni esistenti riguardanti i seguenti tematismi: descrizione fisica-territoriale, abiotica, biologica, socio-economica, urbanistico-programmatica, dei valori archeologici-architettonici e del paesaggio.

Il “quadro di gestione” contiene l'analisi e la valutazione delle esigenze ecologiche di habitat e specie e delle criticità, la definizione degli obiettivi, l'individuazione delle azioni e la valutazione dell'attuazione dei Piani. L'analisi delle criticità e dei fenomeni di degrado da eliminare o mitigare, oppure degli aspetti favorevoli alla conservazione da salvaguardare, conduce al riconoscimento degli obiettivi dell'azione gestionale. La strategia di gestione rappresenta il “braccio operativo” del PdG, ossia la concretizzazione degli obiettivi attraverso azioni di gestione e di fruibilità del sito (interventi attivi, regolamentazioni, incentivazioni, monitoraggi-ricerche, programmi didattici), a cui viene attribuita una priorità di intervento.

Figura 1 – Struttura generale e contenuti del Piano di Gestione





## 2 QUADRO NORMATIVO DI RIFERIMENTO

### 2.1 Rete Natura 2000 e Direttive comunitarie

La Rete Natura 2000 (RN2000) è il principale strumento dell'Unione Europea per la conservazione della biodiversità in tutti i Paesi membri. Il progetto RN2000 mira a creare una rete ecologica di aree protette per garantire la sopravvivenza delle specie e degli habitat più "preziosi" sul territorio comunitario. Il fondamento legislativo è rappresentato dalle due Direttive europee, Habitat (92/43/CEE) e Uccelli (79/409/CEE), finalizzate alla conservazione delle specie animali e vegetali più significative a livello europeo e degli habitat in cui esse vivono. Quindi, punto fondamentale di questa politica è la creazione di una estesa rete ecologica, "coordinata" e "coerente", di aree protette, sia terrestri che marine, diffusa su tutto il territorio dell'Unione Europea. La RN2000 si è sviluppata a partire dagli anni '90 ed è oggi il più esteso sistema di aree protette nel mondo. La RN2000 è costituita dai Siti di Importanza Comunitaria (SIC) o proposti tali (pSIC), dalla Zone Speciali di Conservazione (ZSC) e dalle Zone di Protezione Speciale (ZPS), istituite queste ai sensi della Direttiva Uccelli. All'interno della RN2000 ogni singolo Sito fornisce un contributo qualitativo e quantitativo in termini di habitat naturali e semi-naturali e specie di flora e fauna selvatiche da tutelare a livello europeo, al fine di garantire il mantenimento o all'occorrenza, il ripristino, in uno stato di conservazione soddisfacente di tali habitat e specie a rischio nella loro area di ripartizione naturale. La Rete si fonda su principi di coesistenza ed equilibrio tra conservazione della natura e attività umane e uso sostenibile delle risorse (agricoltura, selvicoltura e pesca sostenibili).

Allo scopo di favorire la conservazione della biodiversità negli Stati membri, attraverso una strategia comune, entrambe le Direttive sopra citate elencano, nei propri allegati, le liste delle specie/habitat di maggiore importanza a livello comunitario, perché interessate da problematiche di conservazione su scala globale e/o locale. In particolare, la Direttiva Habitat annovera 200 tipi di habitat (Allegato I), 200 specie animali (esclusi gli uccelli) (Allegato II) e 500 specie di piante (Allegato II), mentre la Direttiva Uccelli tutela 181 specie selvatiche.

- **Direttiva 92/43/CEE "Habitat"**

In conformità all'articolo 130 R del trattato che istituisce la Comunità Economica Europea, il quale definisce "come obiettivo essenziale di interesse generale perseguito dalla Comunità, la salvaguardia, la protezione e il miglioramento della qualità dell'ambiente, compresa la conservazione degli habitat naturali e della flora e della fauna selvatiche", l'Unione Europea ha emanato la Direttiva 92/43/CEE relativa alla "Conservazione degli habitat naturali e seminaturali della flora e della fauna selvatiche". Questa Direttiva contribuisce "a salvaguardare la biodiversità mediante la conservazione degli habitat naturali, nonché della flora e della fauna selvatiche nel territorio europeo degli Stati membri al quale si applica il trattato" (art. 2). La Direttiva è stata ratificata dall'Italia con il D.P.R. 8 settembre 1997, n. 357 "Regolamento recante attuazione della direttiva 92/43/CEE relativa alla conservazione degli habitat naturali e seminaturali, nonché della flora e della fauna selvatiche", che comprende 7 allegati (identificati con numeri romani nei documenti europei e con lettere, dalla A alla G, nei recepimenti nazionali), dei quali i seguenti interessano la tutela di habitat e specie:

Allegato I - Tipi di habitat di interesse comunitario la cui conservazione richiede la designazione di aree speciali di conservazione.

Allegato II - Specie animali e vegetali d'interesse comunitario la cui conservazione richiede la designazione di zone speciali di conservazione.

Allegato IV - Specie animali e vegetali di interesse comunitario che richiedono una protezione rigorosa.

Allegato V - Specie animali e vegetali di interesse comunitario il cui prelievo in natura e il cui sfruttamento potrebbero formare oggetto di misure di gestione.

Alcuni degli habitat e delle specie di "interesse comunitario", ossia elencate negli allegati, sono inoltre considerati "prioritari" dalla Direttiva (indicati da un asterisco) in quanto, oltre ad essere minacciati, per questi l'UE ha una maggiore responsabilità per la conservazione in quanto ospita una parte significativa del loro areale di distribuzione.

Nello specifico, la Direttiva Habitat la cui attuazione avviene, come detto in precedenza, con la realizzazione della RN2000, intende contribuire a salvaguardare la biodiversità mediante il

mantenimento/ripristino degli habitat, della flora e della fauna selvatica (inclusi negli Allegati) in uno "stato di conservazione soddisfacente".

Tale obiettivo viene perseguito attraverso due approcci specifici ed integrati:

- adottare misure mirate che possano garantire il mantenimento delle dinamiche popolazionali e degli equilibri ecosistemici, tali da assicurare, almeno sul medio periodo, uno stato di conservazione soddisfacente ad habitat e specie di interesse comunitario;
- tenere conto delle esigenze economiche, sociali e culturali, nonché delle particolarità regionali e locali.

Per la realizzazione di tali approcci e per il raggiungimento del suddetto obiettivo, la Direttiva Habitat individua 4 principali strumenti:

- 1) la costituzione di una rete di siti finalizzati a proteggere habitat e specie di cui agli Allegati I e II (artt. 3-10);
- 2) l'applicazione di una rigorosa tutela su tutto il territorio delle specie di cui all'Allegato IV (artt. 12-13);
- 3) l'applicazione di misure che rendano compatibili le attività di prelievo con la conservazione delle popolazioni delle specie di cui all'Allegato V (artt. 14-15);
- 4) la realizzazione di programmi di monitoraggio sullo stato di conservazione di habitat e specie di interesse comunitario e l'elaborazione periodica di un report contenente (ogni 6 anni) tutte le informazioni relative alle attività svolte (artt. 11 e 17).

La procedura di identificazione dei siti ai sensi dell'art. 4 della Direttiva Habitat prevede che ogni Stato Membro identifichi un proprio elenco di proposti Siti di Importanza Comunitaria (pSIC) sulla base della presenza sia di habitat elencati nell'Allegato I sia di specie elencate nell'allegato II. Per ogni sito individuato deve essere compilata una scheda, il "Formulario Standard Natura 2000", completa di cartografia, in cui sono contenute indicazioni circa il grado di conservazione degli habitat e delle popolazioni animali di interesse comunitario presenti. La scheda riporta una valutazione globale del valore del sito per la conservazione sia degli habitat naturali sia delle specie di flora e fauna, considerando tutti gli aspetti e gli elementi, anche non naturali, che incidono sulla conservazione del sito e sulla realizzazione degli obiettivi della Direttiva.

La Commissione europea, valutate le informazioni pervenute e dopo un processo di consultazione con gli stati membri, adotta le liste dei SIC, una per ogni regione biogeografica in cui è suddivisa l'Unione. In sintesi, dunque, i SIC sono proposti dagli Stati membri per contribuire a mantenere o ripristinare almeno un tipo di habitat naturale di interesse comunitario (vedi All. I) o tutelare almeno una specie animale o vegetale (vedi All. II) e per contribuire al mantenimento della diversità biologica nella regione biogeografica in questione (nel caso italiano: alpina, continentale o mediterranea). La Direttiva prevede che a sua volta lo Stato membro designi, entro sei anni dalla sua selezione, ogni SIC come Zone Speciali di Conservazione (ZSC). Le ZSC sono quindi SIC in cui devono essere stabilite e applicate le misure di conservazione necessarie allo scopo di salvaguardare habitat o specie elencate negli allegati I e II della Direttiva. La designazione avviene secondo quanto previsto dall'art. 4 della Direttiva Habitat e dall'art. 3 comma 2 del D.P.R. 357/97 e s.m.i. e dall'art. 2 del D.M. 17 ottobre 2007. Lo stato di tutela dei SIC prima della loro designazione quali ZSC è chiarito dall'art. 5, paragrafo 5, della Direttiva Habitat, che recita: "Non appena un sito è iscritto nell'elenco... esso è soggetto alle disposizioni dell'articolo 6, paragrafi 2 e 3". Questi paragrafi sanciscono che "gli Stati membri adottano le opportune misure per evitare il degrado degli habitat naturali... nonché la perturbazione delle specie per cui le zone sono state designate" e che "qualsiasi piano o progetto non direttamente connesso e necessario alla gestione del sito ma che possa avere incidenze significative su tale sito... forma oggetto di una opportuna valutazione dell'incidenza che ha sul sito tenendo conto degli obiettivi di conservazione del medesimo".

Peculiarità dell'impostazione di base della Rete Natura 2000 è infatti la visione di aree protette gestite in modo integrato, dove le attività umane non sono escluse per consentire una conservazione della natura, bensì sono valorizzate, sia attraverso il riconoscimento del loro valore storico, in aree in cui la presenza secolare dell'uomo e delle sue attività tradizionali ha permesso lo stabilirsi di un equilibrio tra uomo e natura, sia del loro valore economico e ecologico. Le attività produttive attuali vengono infatti incluse nel concetto di sviluppo sostenibile del territorio, e possono godere, proprio facendo parte di aree di interesse comunitario, di finanziamenti e incentivi europei per la loro crescita sostenibile. La Direttiva Habitat svolge quindi un ruolo fondamentale per creare una rete ecologica

che impedisca l'isolamento delle aree a maggiore naturalità, individuando un sistema di aree di elevata valenza naturalistica in cui venga garantita una gestione del territorio naturale e seminaturale finalizzata alla salvaguardia di specie e habitat, in maniera omogenea in tutti i paesi della Comunità Europea.

- **Direttiva 2009/147/CE "Uccelli"**

La Direttiva 2009/147/CE del Parlamento europeo e del Consiglio del 30 Novembre 2009 concernente la "Conservazione degli uccelli selvatici codifica e sostituisce la precedente Direttiva Uccelli 79/409/CEE. La Direttiva interessa "la conservazione di tutte le specie di uccelli viventi naturalmente allo stato selvatico nel territorio europeo degli Stati membri a cui si applica il trattato. Esso si prefigge la protezione, la gestione e la regolamentazione di tali specie e ne disciplina lo sfruttamento". La direttiva si applica "agli uccelli, alle uova, ai nidi e agli habitat" (art. 1).

L'Allegato I elenca le specie per le quali sono previste misure speciali di conservazione per quanto riguarda l'habitat e l'istituzione di Zone di Protezione Speciale. L'Allegato II elenca le specie cacciabili.

L'Allegato III elenca le specie per le quali la vendita, il trasporto per la vendita, la detenzione per la vendita nonché l'offerta in vendita non sono vietati.

L'art. 3 afferma che "gli Stati membri adottano le misure necessarie per preservare, mantenere o ristabilire per tutte le specie di cui all'articolo 1, una varietà e una superficie sufficiente di habitat" attraverso le seguenti misure:

- a. istituzione di zone di protezione;
- b. mantenimento e sistemazione conforme alle esigenze ecologiche degli habitat situati all'interno e all'esterno delle zone di protezione;
- c. ripristino degli habitat distrutti;
- d. creazione di biotopi.

L'art. 4 recita che "per le specie elencate nell'Allegato I sono previste misure speciali di conservazione per quanto riguarda l'habitat, per garantire la sopravvivenza e la riproduzione di dette specie nella loro area di distribuzione". A tal fine si tiene conto: a) delle specie minacciate di sparizione, b) delle specie che possono essere danneggiate da talune modifiche del loro habitat, c) delle specie considerate rare in quanto la loro popolazione è scarsa o la loro ripartizione locale è limitata, d) di altre specie che richiedono una particolare attenzione per la specificità del loro habitat. L'identificazione e la delimitazione delle Zone di Protezione Speciale (ZPS) è basata interamente su criteri scientifici con l'obiettivo di proteggere i territori più idonei alla conservazione delle specie di Uccelli elencate nell'Allegato I della Direttiva Uccelli. I dati sulle ZPS vengono trasmessi alla Commissione dagli Stati membri attraverso l'uso degli stessi Formolari Standard utilizzati per i SIC, completi di cartografie. Gli Stati membri classificano quali "Zone di Protezione Speciale i territori più idonei in numero e in superficie alla conservazione di tali specie ...". Analoghe misure sono previste per le specie migratrici (art. 4 comma 2). Gli Stati membri "adottano misure idonee a prevenire, nelle zone di protezione [suddette] l'inquinamento o il deterioramento dell'habitat, nonché le perturbazioni dannose agli uccelli che abbiano conseguenze significative ...". Al comma 4 dell'art. 4 si rammenta che "gli Stati membri cercheranno inoltre di prevenire l'inquinamento o il deterioramento degli habitat al di fuori di tali zone di protezione". L'art. 5 predispone "le misure necessarie adottate dagli Stati membri per instaurare un regime generale di protezione di tutte le specie di uccelli di cui all'art. 1, che comprenda in particolare il divieto: a) di ucciderli o di catturarli deliberatamente con qualsiasi metodo, b) di distruggere o di danneggiare deliberatamente i nidi e le uova e di asportare i nidi, c) di raccogliere le uova nell'ambiente naturale e di detenerle anche vuote, d) di disturbarli deliberatamente in particolare durante il periodo di riproduzione e di dipendenza, e) di detenere le specie di cui sono vietate la caccia e la cattura". L'art. 6 vieta per tutte le specie di uccelli menzionate nell'art. 1, la vendita, il trasporto per la vendita, la detenzione per la vendita nonché l'offerta in vendita degli uccelli vivi e degli uccelli morti, nonché di qualsiasi parte o prodotto ottenuto dall'uccello, facilmente riconoscibili".

### **2.1.1 Recepimenti attuativi delle Direttive "Habitat" ed "Uccelli" nella legislazione nazionale**

La Direttiva Habitat è stata recepita dallo Stato Italiano con D.P.R. 8 settembre 1997, n. 357 "Regolamento recante attuazione della direttiva 92/43/CEE relativa alla conservazione degli habitat

naturali e seminaturali, nonché della flora e della fauna selvatiche". Successivamente il suddetto DPR è stato modificato dal D.P.R. n. 120 del 12 marzo 2003 "Regolamento recante modifiche ed integrazioni al decreto del Presidente della Repubblica 8 settembre 1997, n. 357, concernente attuazione della Direttiva 92/43/CEE relativa alla conservazione degli habitat naturali e seminaturali, nonché della flora e della fauna selvatiche", chiarisce e approfondisce in particolare l'art. 5 del D.P.R. 357/97 relativo alla Valutazione di incidenza. Il regolamento sancisce l'obbligo di sottoporre a procedura di valutazione di incidenza tutti gli strumenti di pianificazione, i progetti o le opere che possono avere una incidenza sui siti di interesse comunitario e zone speciali di conservazione. Anche gli allegati A e B del D.P.R. 357/97 sono stati successivamente modificati dal D.M. 20 gennaio 1999 "Modificazioni degli allegati A e B del decreto del Presidente della Repubblica 8 settembre 1997, n. 357, in attuazione della direttiva 97/62/CE del Consiglio, recante adeguamento al progresso tecnico e scientifico della Direttiva 92/43/CEE". Il D.M. 11 giugno 2007 "Modificazioni agli allegati A, B, D ed E al decreto del Presidente della Repubblica 8 settembre 1997, n. 357, e successive modificazioni, in attuazione della direttiva 2006/105/CE del Consiglio del 20 novembre 2006, che adegua le direttive 73/239/CEE, 74/557/CEE e 2002/83/CE in materia di ambiente, a motivo dell'adesione della Bulgaria e della Romania" modifica nuovamente gli allegati del D.P.R. 8 settembre 1997, n. 357, al fine di recepire le modifiche apportate dalla Direttiva 2006/105/CE.

La Direttiva Uccelli è stata recepita dallo Stato Italiano con la Legge n. 157 del 1992 (art. 1) e s.m.i. a seguito delle modifiche introdotte dalla L. n. 96 del 4 giugno 2010. Come indicato dall'art. 6 del Regolamento di attuazione della Direttiva Habitat (D.P.R. 357/97), gli obblighi derivanti dall'art. 4 (misure di conservazione per le ZSC e all'occorrenza redazione di opportuni piani di gestione) e dall'art. 5 (valutazione di incidenza), sono applicati anche alle Zone di Protezione Speciale individuate ai sensi della Direttiva Uccelli.

L'individuazione dei siti della Rete Natura 2000 è avvenuta in Italia da parte delle singole Regioni e Province autonome con il progetto Life Natura "Bioitaly" (1995/1996), cofinanziato dalla Commissione Europea e coordinato a livello nazionale dal Ministero dell'Ambiente con il contributo di numerosi partner. Il Decreto Ministeriale 3 aprile 2000 "Elenco dei siti di importanza comunitaria e delle zone di protezione speciale, individuati ai sensi delle direttive 92/43/CEE e 79/409/CEE" (G.U. n.95 del 22 Aprile 2000) del Ministero dell'Ambiente ha istituito l'elenco nazionale dei SIC e della ZPS. Da allora diversi sono stati gli aggiornamenti delle liste nazionali adottate poi dalla Commissione. L'elenco aggiornato dei SIC, delle ZSC e delle ZPS per le diverse regioni biogeografiche che interessano l'Italia è aggiornato e pubblicato sul sito internet del Ministero dell'Ambiente e della Tutela del Territorio e del Mare, oggi denominato Ministero dell'Ambiente e della Sicurezza Energetica.

## 2.2 La gestione della Rete Natura 2000

L'istituzione dei siti della RN2000 comporta l'impegno, da parte delle autorità competenti (Enti Gestori) a gestirle di conseguenza, ad esempio attraverso la realizzazione di specifici piani di gestione e garantendo il mantenimento di un soddisfacente stato di conservazione degli habitat e delle specie di interesse comunitario in esse presenti. Qualora tali disposizioni non vengano rispettate, la Commissione può attivare una "procedura di infrazione" nei confronti dello stato membro, assumendo quindi un ruolo incisivo nelle politiche interne di ogni singolo Paese.

In particolare, l'Art. 6 della Direttiva è il riferimento che dispone previsioni in merito al rapporto tra conservazione e attività socio economiche all'interno dei siti della Rete Natura 2000, e riveste un ruolo chiave per la conservazione degli habitat e delle specie ed il raggiungimento degli obiettivi previsti. L'Articolo 6 stabilisce, in quattro paragrafi, il quadro generale per la conservazione e la gestione dei Siti che costituiscono la rete Natura 2000, fornendo tre tipi di disposizioni: propositive, preventive e procedurali. Esso, infatti, prevede che:

1. Per le zone speciali di conservazione, gli Stati membri stabiliscono le misure di conservazione necessarie che implicano all'occorrenza appropriati piani di gestione specifici o integrati ad altri piani di sviluppo e le opportune misure regolamentari, amministrative o contrattuali che siano conformi alle esigenze ecologiche dei tipi di habitat naturali di cui all'allegato I e delle specie di cui all'allegato II presenti nei siti.

2. Gli Stati membri adottano le opportune misure per evitare nelle zone speciali di conservazione il degrado degli habitat naturali e degli habitat di specie nonché la perturbazione delle specie per cui le zone sono state designate, nella misura in cui tale perturbazione potrebbe avere

conseguenze significative per quanto riguarda gli obiettivi della presente direttiva. '.

3. Qualsiasi piano o progetto non direttamente connesso e necessario alla gestione del sito ma che possa avere incidenze significative su tale sito, singolarmente o congiuntamente ad altri piani e progetti, forma oggetto di una opportuna valutazione dell'incidenza che ha sul sito, tenendo conto degli obiettivi di conservazione del medesimo. Alla luce delle conclusioni della valutazione dell'incidenza sul sito e fatto salvo il paragrafo 4, le autorità nazionali competenti danno il loro accordo su tale piano o progetto soltanto dopo aver avuto la certezza che esso non pregiudicherà l'integrità del sito in causa e, se del caso, previo parere dell'opinione pubblica.

4. Qualora, nonostante conclusioni negative della valutazione dell'incidenza sul sito e in mancanza di soluzioni alternative, un piano o progetto debba essere realizzato per motivi imperativi di rilevante interesse pubblico, inclusi motivi di natura sociale o economica, lo Stato membro adotta ogni misura compensativa necessaria per garantire che la coerenza globale di Natura 2000 sia tutelata. Lo Stato membro informa la Commissione delle misure compensative adottate. Qualora il sito in causa sia un sito in cui si trovano un tipo di habitat naturale e/o una specie prioritari, possono essere adottate soltanto considerazioni connesse con la salute dell'uomo e la sicurezza pubblica o relative a conseguenze positive di primaria importanza per l'ambiente ovvero, previo parere della Commissione, altri motivi imperativi di rilevante interesse pubblico.

### 2.2.1 Documenti di riferimento

La Commissione Europea ed il Ministero dell'Ambiente hanno redatto negli anni diverse Linee Guida con valenza di supporto tecnico-normativo e per l'interpretazione di alcuni concetti chiave della normativa comunitaria. "Linee guida per la gestione dei Siti Natura 2000", DM 3 settembre 2002 del Ministero dell'Ambiente e della Tutela del Territorio, Servizio Conservazione della Natura;

- "Manuale per la redazione dei Piani di gestione dei Siti Natura 2000", Ministero dell'Ambiente e della Tutela del Territorio, Servizio Conservazione della Natura.
- "Gestione dei siti Natura 2000 - Guida all'interpretazione dell'articolo 6 della direttiva 92/43/CEE (direttiva Habitat).

Quest'ultimo è scaricabile all'indirizzo [https://eur-lex.europa.eu/legal-content/EN/TXT/?qid=1548663172672&uri=CELEX:52019XC0125\(07\)](https://eur-lex.europa.eu/legal-content/EN/TXT/?qid=1548663172672&uri=CELEX:52019XC0125(07)), sostituisce la versione originale della guida pubblicata nell'aprile 2000.

### 2.3 Convenzioni internazionali

- Convenzione di Washington sul commercio internazionale delle specie di fauna e flora selvatiche minacciate di estinzione, sottoscritta a Washington il 3 Marzo 1973, emendata a Bonn, il 22 Giugno 1979. Disciplina il Commercio Internazionale delle specie di fauna e flora selvatiche minacciate di estinzione, quale strumento di conservazione attraverso una utilizzazione sostenibile.
- Convenzione di Bonn. Convenzione internazionale per la tutela delle specie migratrici sottoscritta a Bonn il 23 giugno 1979. Le parti contraenti della Convenzione riconoscono l'importanza della conservazione delle specie migratrici e affermano la necessità di rivolgere particolare attenzione alle specie il cui stato di conservazione sia sfavorevole. È stata ratificata in Italia con legge n. 42 del 25/01/1983 (Suppl. ord. G.U. 18 febb. 1983, n.48).
- Convenzione di Berna relativa alla conservazione della vita selvatica e dell'ambiente naturale in Europa, sottoscritta a Berna il 19 novembre 1979. La Convenzione riconosce l'importanza degli habitat naturali ed il fatto che flora e fauna selvatiche costituiscano un patrimonio naturale che va preservato e trasmesso alle generazioni future ed impone agli Stati che l'hanno ratificata di adottare leggi e regolamenti onde provvedere a proteggere specie della flora e fauna selvatiche (in particolare quelle enumerate nell'allegato I che comprende un elenco di "specie della flora particolarmente protette"). In base all'art. 4 la tutela si estende anche agli habitat che le ospitano nonché ad altri habitat minacciati di scomparsa. In base all'art. 5 è vietato cogliere, collezionare, tagliare o sradicare intenzionalmente le piante in all. I; è altresì vietata la detenzione o la commercializzazione di dette specie. L'all. II Include le specie di fauna per cui è vietata: la cattura, la detenzione, l'uccisione, il deterioramento o la distruzione dei siti di riproduzione o riposo, molestarle intenzionalmente, la distruzione o la raccolta e detenzione di uova e la detenzione e il commercio di animali vivi o morti, imbalsamati, nonché parti e prodotti derivati. La

- Convenzione è stata ratificata in Italia con legge n. 503 del 05/08/81.
- EUROBATS. Accordo sulla conservazione delle popolazioni di pipistrelli europei, firmato a Londra il 4 dicembre 1991 ed integrato dal I e II emendamento, adottati dalla Riunione delle Parti a Bristol rispettivamente il 18-20 luglio 1995 ed il 24-26 luglio 2000. Discende dall'applicazione dell'articolo IV, paragrafo 3, della Convenzione sulla conservazione della specie migratorie appartenenti alla fauna selvatica. L'Italia ha aderito con legge n. 104 del 27/05/2005.
  - Direttiva 2000/60/CE. La Direttiva "Acque" istituisce un quadro d'azione comunitaria per la protezione delle acque superficiali interne, delle acque di transizione, delle acque costiere e di quelle sotterranee. L'insieme delle misure adottate mira, oltre ad altri obiettivi generali, a: impedire un ulteriore deterioramento, proteggere e migliorare lo stato degli ecosistemi acquatici e degli ecosistemi terrestri e delle zone umide direttamente dipendenti dagli ecosistemi acquatici sotto il profilo del fabbisogno idrico; rafforzare la protezione e il miglioramento dell'ambiente acquatico, anche attraverso misure specifiche per la graduale riduzione degli scarichi, delle emissioni e delle perdite di sostanze prioritarie e l'arresto o la graduale eliminazione degli scarichi, delle emissioni e delle perdite di sostanze pericolose prioritarie.
  - Direttiva 2004/35/CE. Direttiva sulla responsabilità ambientale in materia di prevenzione e riparazione del danno ambientale. La direttiva istituisce un quadro di responsabilità ambientale basato sul principio "chi inquina paga" per prevenire e riparare i danni ambientali, definiti come danni, diretti o indiretti, arrecati all'ambiente acquatico, alle specie e agli habitat naturali protetti a livello comunitario o contaminazioni, dirette o indirette, dei terreni che creano un rischio significativo per la salute umana. Il principio di responsabilità si applica ai danni ambientali e alle minacce imminenti di danni qualora risultino da attività professionali, laddove sia possibile stabilire un rapporto di causalità tra il danno e l'attività in questione. La direttiva stabilisce inoltre le modalità di prevenzione e di riparazione dei danni.

## 2.4 Normativa nazionale

### *Legge 394 del 06/12/1991 "Legge quadro sulle aree protette"*

La legge quadro sulle aree protette, in attuazione degli articoli 9 e 32 della Costituzione e nel rispetto degli accordi internazionali, detta principi fondamentali per l'istituzione e la gestione delle aree naturali protette, al fine di garantire e di promuovere, in forma coordinata, la conservazione e la valorizzazione del patrimonio naturale del paese. La Legge quadro si propone, dunque, di regolamentare, in modo coordinato ed unitario, l'assetto istituzionale relativo alla programmazione, realizzazione, sviluppo e gestione delle aree protette classificate in: parchi nazionali; parchi naturali regionali; riserve naturali; aree marine protette. La legge stabilisce inoltre quali siano gli organi amministrativi e gli strumenti attuativi di pianificazione e di gestione, il piano per il parco e il piano pluriennale economico e sociale per la promozione delle attività compatibili. *Legge 157 dell'11/02/92 "Norme per la protezione della fauna omeoterma e per il prelievo venatorio"*.

La Legge stabilisce che la fauna selvatica presente entro lo Stato italiano è patrimonio indisponibile dello Stato. L'esercizio dell'attività venatoria viene consentito purché non contrasti con l'esigenza di conservazione della fauna selvatica e non arrechi danno effettivo alle produzioni agricole. A tal fine le regioni devono emanare norme relative alla gestione ed alla tutela di tutte le specie della fauna selvatica in conformità alla presente legge, alle convenzioni internazionali ed alle direttive comunitarie.

*DPR 357 dell'8/09/1997 (come modificato dal D.P.R. 120 del 13/03/2003) "Regolamento recante attuazione della direttiva 92/43/CEE relativa alla conservazione degli habitat naturali e seminaturali, nonché della flora e della fauna selvatiche"* citato in dettaglio nei precedenti paragrafi.

*Decreto del Ministro dell'Ambiente 3 aprile 2000 e s.m.i.*

Il presente decreto indica l'elenco dei Siti di Importanza Comunitaria e delle zone di protezione speciali, individuati ai sensi delle direttive 92/43/CEE e 79/409/CEE.

*Decreto del Ministro dell'Ambiente 3 settembre 2002*

Con il Decreto sono state emanate le "Linee guida per la gestione dei siti Natura 2000", finalizzate all'attuazione della strategia comunitaria e nazionale rivolta alla salvaguardia della natura e della biodiversità, oggetto delle Direttive comunitarie Habitat (92/43/CEE) e Uccelli (79/409/CEE).

*Legge del 3 ottobre 2002, n. 221* "Integrazioni alla legge 11 febbraio 1992, n. 157, in materia di protezione della fauna selvatica e di prelievo venatorio, in attuazione dell'articolo 9 della direttiva 79/409/CEE". (GU n. 239 del 11 ottobre 2002).

*D. Lgs del 22 gennaio 2004, n. 42* recante il "Codice dei beni culturali e del paesaggio, ai sensi dell'articolo 10 della legge 6 luglio 2002, n. 137"

*DM 25 marzo 2005* "Gestione e misure di conservazione delle Zone di protezione speciale (ZPS) e delle Zone speciali di conservazione (ZSC)" annulla la Deliberazione del 2 dicembre 2006 del Ministero dell'Ambiente "Approvazione dell'aggiornamento, per l'anno 1996, del programma triennale per le aree naturali protette 1994-1996" e chiarisce le misure di salvaguardia da applicare alle ZPS e alle ZSC.

*D. Lgs. n. 152/2006 del 3 aprile 2006* "Norme in materia ambientale" e ss.mm.ii., contiene le strategie volte alla semplificazione della normativa di settore. Si compone di cinque testi unici per la disciplina di: VIA-VAS e IPPC; Difesa suolo, lotta alla desertificazione, tutela delle acque e gestione delle risorse idriche; Rifiuti e bonifiche; Danno ambientale; Tutela dell'aria. La normativa di riferimento per la gestione dei siti Natura 2000 resta invariata. *Legge del 27 dicembre 2006, n. 296* "Disposizioni per la formazione del bilancio annuale e pluriennale dello Stato", art. 1 comma 1226 "Misure di conservazione degli habitat naturali".

*DM 17 ottobre 2007* "Criteri minimi uniformi per la definizione di misure di conservazione relative a Zone speciali di conservazione (ZSC) e a Zone di protezione speciale (ZPS)".

*DM 22 gennaio 2009* "Modifica del decreto 17 ottobre 2007, concernente i criteri minimi uniformi per la definizione di misure di conservazione relative a Zone Speciali di Conservazione (ZSC) e Zone di Protezione Speciale (ZPS).

*DM del 14 marzo 2011* "Quarto elenco aggiornato dei siti di importanza comunitaria per la regione biogeografica mediterranea in Italia ai sensi della direttiva 92/43/CEE".

## 2.5 Normativa regionale

Oltre alle Direttive già citate e alle relative norme attuative a livello nazionale si riportano i seguenti riferimenti normativi regionali:

D.G.R. n. 1000 del 4 novembre 2002 recante "Approvazione linee di indirizzo progetto integrato strategico Rete ecologica regionale - POR 2000-2006. Misura 1.10".

D.G.R. n. 759 del 30 settembre 2003, approvazione dell'esecutivo del Progetto Integrato Strategico - Rete Ecologica Regionale per l'attuazione della misura 1.10 Rete Ecologica del POR Calabria 2000-2006.

L.R. n.10 del 14/07/2003 recante "Norme in materia di aree protette", la quale detta norme per l'istituzione e la gestione delle aree protette della Calabria al fine di garantire e promuovere la conservazione e la valorizzazione delle aree di particolare rilevanza naturalistica della Regione, nonché il recupero ed il restauro ambientale di quelle degradate. *[Di particolare interesse risulta l'art. 30 comma 9, secondo il quale: "In conformita` alla presente legge, i siti individuati sul territorio calabrese sulla base del loro valore naturalistico e della rarita` delle specie presenti, assurti a proposta SIC ai sensi del D.M. 3 aprile 2000, a Zone di Protezione Speciali (ZPS), a siti di interesse nazionale (SIN) ed a siti di interesse regionale (SIR) ai sensi delle direttive 92/43 CEE e 79/409 CEE, dando vita alla rete europea denominata «Natura 2000», vengono iscritti nel Registro Ufficiale delle aree protette della Regione Calabria."].*

D.G.R. n. 607 del 27/06/2005: "Disciplinare – Procedura sulla Valutazione di Incidenza - Direttiva 92/43/CEE «Habitat» recante «conservazione degli habitat naturali e seminaturali, nonché della flora e della fauna selvatica», recepita dal D.P.R. 357/97 e s.m.i. – Direttiva 79/409/CEE «Uccelli» recante «conservazione dell'avifauna selvatica»".

Decreto n. 1555 del 16 febbraio 2005, la Regione Calabria approva la "Guida alla redazione dei Piani di Gestione dei Siti natura 2000". Il documento, redatto dal gruppo di lavoro «Rete Ecologica» della Task Force del Ministero dell'Ambiente e della Tutela del Territorio a supporto dell'Autorità Regionale Ambientale e dall'Osservatorio Regionale Rete Ecologica del Dipartimento Ambiente della Regione Calabria, ha la finalità di fornire una guida alle amministrazioni provinciali, ed eventualmente ai diversi attori locali coinvolti sia nella pianificazione e nella programmazione territoriale che nell'implementazione di interventi in ambiti afferenti alla Rete Natura 2000, per la stesura dei Piani di Gestione (PdG) delle aree sottoposte a tutela ai sensi della direttiva 92/43/CEE.

D.G.R. 948/2008 recante adozione dei Piani di Gestione dei Siti di Importanza Comunitaria (SIC) i cui territori sono ubicati all'esterno delle aree protette istituite ai sensi della L. 394/91 e smi e L.R. n. 10/2003 e smi, pari a 112. Tale provvedimento, tra l'altro, designa le Amministrazioni provinciali quali Enti di gestione dei siti Natura 2000 compresi nel territorio provinciale di appartenenza e non inclusi all'interno delle aree protette di cui alla citata L. 394/91 e smi.

D.G.R. n. 816 del 3 novembre 2008, "Revisione del sistema Regionale delle ZPS (Direttiva 79/409 CEE «Uccelli» recante «conservazione dell'avifauna selvatica» e Direttiva 92/43 CEE «Habitat» relativa alla «conservazione degli habitat naturali e seminaturali, nonché della flora e della fauna selvatica» - Adempimenti - D.G.R. n. 350 del 5/5/2008 - Parere IV Commissione «Assetto, Utilizzazione del Territorio e Protezione dell'Ambiente» Consiglio regionale prot. N. 230/8 leg. Del 18/9/2008 (BURC n. 23 del 1 dicembre 2008)

D.G.R. n. 16 del 6 novembre 2009, "Regolamento della Procedura di Valutazione di Incidenza (Direttiva 92/43/CEE «Habitat» relativa alla conservazione degli habitat naturali e seminaturali, nonché della flora e della fauna selvatiche e Direttiva «Uccelli» relativa alla conservazione dell'avifauna) e modifiche ed integrazioni al Regolamento Regionale n. 3/2008 del 4/8/2008 e al Regolamento Regionale n. 5/2009 del 14/5/2009".

D.G.R. n. 749 del 04/11/2009: Approvazione Regolamento della Procedura di Valutazione di Incidenza (Direttiva 92/43/CEE «Habitat» relativa alla conservazione degli habitat naturali e seminaturali, nonché della flora e della fauna selvatiche e Direttiva «Uccelli» relativa alla conservazione dell'avifauna e modifiche ed integrazioni al Regolamento regionale n. 3/2008 del 4/8/2008 e al Regolamento regionale n. 5/2009 del 14/5/2009.

D.G.R. n. 845 del 21.12.2010 recante "Approvazione Strategia Regionale per la biodiversità" rappresenta l'atto con cui la Regione si pone l'obiettivo di dare attuazione all'invito del Consiglio Europeo di far diventare la biodiversità una priorità nei processi di pianificazione regionale. L'elaborazione di una Strategia Regionale per la Biodiversità si colloca nell'ambito degli impegni assunti dalla Regione Calabria per arrestare la perdita di biodiversità entro il 2020 e favorire la necessaria integrazione tra gli obiettivi di sviluppo regionale e gli obiettivi di conservazione dell'ambiente, intesi come interagenti e inseparabili.

D.G.R. n. 579 del 16-12-2011 con il quale la Regione ha costituito presso il Dipartimento Ambiente "l'Osservatorio regionale per la biodiversità".

D.G.R. n. 377 del 22 Agosto 2012, approvazione del Quadro Territoriale Regionale Paesaggistico della Regione Calabria.

L.R. n. 26 del 30 maggio 2013, "Modifiche ed integrazioni alla legge regionale 17 maggio 1996, n. 9 «Norme per la tutela e la gestione della fauna selvatica e l'organizzazione del territorio ai fini della disciplina programmata dell'esercizio venatorio»".

D.G.R. n. 501 del 30 Dicembre 2013 è stato approvato, in attuazione all'art. 8bis, comma 4, della legge Regionale nr. 19/2002 e s.m.i. "Norme per la tutela, governo ed uso del territorio" –Legge Urbanistica della Calabria, il Documento per la Politica del Paesaggio in Calabria.

D.G.R. n. 15 del 16-01-2014 mediante il quale sono stati ripermetrati i SIC (Siti di Importanza Comunitaria) individuati ai sensi della direttiva 92/43/CEE, codificati in Calabria, ma sconfinanti nel territorio della Basilicata. Il provvedimento ridefinisce i perimetri delle aree Sic nel senso di attestare questi ultimi lungo il confine amministrativo della regione Calabria. Inoltre è stato eliminato il SIC cod. IT931016 "Pozze di Serra Scorzillo", coerentemente a quanto stabilito nel verbale del 09-08-2012 tra Mattm, regioni Basilicata e Calabria, perché non più significativo e coerente per la Rete, infatti le aree umide per cui il sito era stato istituito rimangono interamente in Basilicata che ha già provveduto con la DGR 86/2013 ad istituire il SIC IT9210146 "Pozze di Serra Scorzillo" avente superficie di 25,62 ettari, superiore a quella del preesistente omonimo sito. DGR n. 117 del 08-04-2014 è stata approvata la proposta di perimetrazione relativa alla revisione del sistema regionale delle Zone di Protezione Speciale (ZPS).

DGR N. 462 del 12.11.2015 Presa d'atto dei perimetri e dei formulari Standard dei siti Rete Natura 2000 sono stati ripermetri i SIC (Siti di Importanza Comunitaria) individuati ai sensi della direttiva 92/43/CEE, codificati in Calabria. Con tale delibera la Regione Calabria ha istituito 178 Siti di Importanza Comunitaria, per una superficie a terra pari a 70.197 ha e una superficie a mare pari a 20.251 ha.

DGR del 19/07/2016 n. 277, 279, 280, 322, 323 e successive DGR del 09/08/2016 n. 322, 323 ai sensi dall'articolo 4 della Direttiva Habitat e dall'art 3 comma 2 del D.P.R. 357/97 e s.m.i. e dall'art. 2 del



## **Piano di Gestione della Zona Speciale di Conservazione “Torrente Celati” (IT9310054)**

DM 17 ottobre 2007 la Regione Calabria ha provveduto alla designazione delle Zone Speciali Di Conservazione (ZSC) dei siti di importanza comunitaria (SIC) ricadenti nella Provincia di Cosenza, Reggio Calabria, Parco Nazionale del Pollino, Parco Naturale Regionale delle Serre nella Provincia di Vibo Valentia e Provincia di Catanzaro ed all'adozione delle relative misure di conservazione sito specifiche.

Il MATTM con DM del 12/4/2016, DM del 27/06/2017 e DM del 10/04/2018 ha provveduto ad adottare l'intesa con la stessa Regione e designare le Zone Speciali di Conservazione.

Con intesa 28 novembre 2019 ai sensi dell'art. 8, comma 6, della legge 5 giugno 2003, n. 131, tra il Governo, le regioni e le Province autonome di Trento e Bolzano sono state adottate le Linee guida nazionali per la Valutazione di incidenza - direttiva 92/43/CEE «Habitat» art. 6, paragrafi 3 e 4.

### 3 QUADRO CONOSCITIVO

#### 3.1 Descrizione fisico territoriale

##### 3.1.1 Inquadramento territoriale del Sito

**Codice identificativo Natura 2000:** IT9310054

**Denominazione esatta del Sito:** Torrente Celati

**Tipologia:** Zona Speciale di conservazione (ZSC)

**Atto istitutivo ZSC:** DM 27/06/2017 - G.U. 166 del 18-07-2017

**Superficie (ha):** 16,0

**Regione biogeografica:** Mediterranea

**Latitudine (gradi decimali):** 39.565702 - **Longitudine (gradi decimali):** 16.638312

**Altitudine minima, media e massima (m s.l.m.):** 175 m; 190 m; 255 m

**Province, relative superfici e percentuali del sito occupate:** CS (16 ha; 100%)

**Comuni, relative superfici e percentuali del sito occupate:** Corigliano-Rossano (16 ha; 100%)

**Inquadramento geografico e caratteristiche generali:** La ZSC si estende in prossimità dell'abitato di Rossano. Stretto vallone con pareti stillicidiose. La vegetazione potenziale dell'area attraversata dal torrente è rappresentata da querceti sempreverdi e misti inquadrabili nei *Quercetea ilicis*. Nel sito la vegetazione forestale potenziale è stata quasi completamente sostituita da uliveti ed altre colture arboree, e sono presenti esemplari isolati di roverella e piccoli lembi di macchia degradata. La vegetazione ripariale è anche in gran parte compromessa a causa di opere di regimazione delle acque e dell'attività agricola che in alcuni tratti interessa anche le aree più prossime al greto del torrente. Le pareti stillicidiose ospitano particolari comunità caratterizzate da *Adiantum capillis-veneris*, numerose specie di muschi ed epatiche e la rara *Pinguicula hirtiflora*.

**Specificità:** Il sito ospita l'unica stazione calabrese di *Pinguicula hirtiflora*, specie del Mediterraneo orientale, rarissima in Italia con poche popolazioni puntiformi ed estremamente isolate. La specie è considerata vulnerabile nel Libro Rosso delle Piante d'Italia e in Calabria, per la precarietà dell'ambiente in cui vive, risulta ad alto rischio di estinzione. La popolazione ammonta a circa un centinaio di individui distribuiti in una superficie di pochi metri quadri. Non sono note ad oggi altre popolazioni calabresi.

Figura 2 – Inquadramento geografico della ZSC rispetto al limite provinciale, ai perimetri dei Siti Natura 2000, del Parco Nazionale della Sila e del Parco Nazionale del Pollino

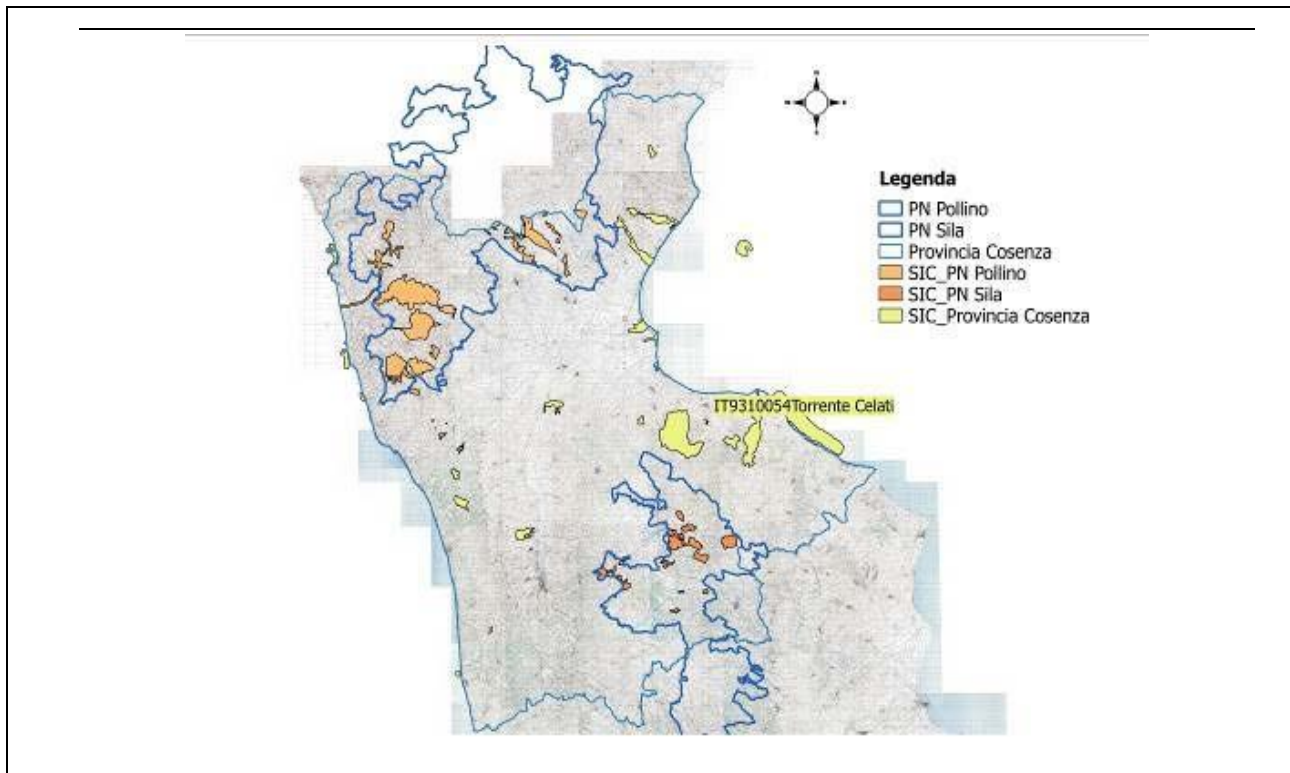


Figura 3 – Mappa della ZSC "Torrente Celati" (IT9310054)



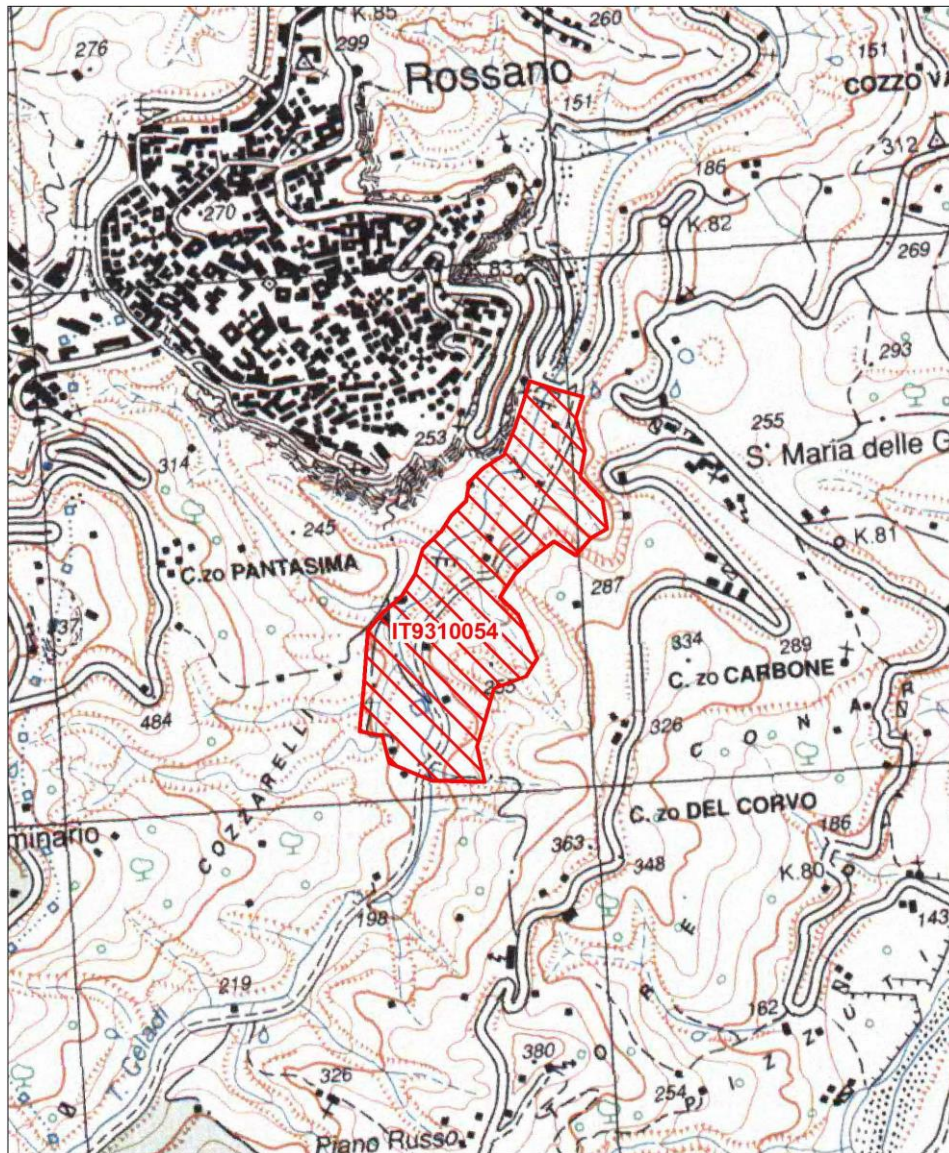
MINISTERO DELL'AMBIENTE  
E DELLA TUTELA DEL TERRITORIO E DEL MARE

Regione: Calabria

Codice sito: IT9310054

Superficie (ha): 16

Denominazione: Torrente Celati



Data di stampa: 17/10/2012

0 0,25 0,5 Km Scala 1:10.000



Legenda

-  sito IT9310054
-  altri siti

Base cartografica: IGM 1:25'000

Fonte: Ministero dell'Ambiente e della Sicurezza Energetica

### 3.1.2 Inquadramento climatico

I dati pluviometrici esaminati sono quelli di Iovino pubblicati per il "Piano di Coordinamento Territoriale della Provincia di Cosenza" nel 2003. Per la stazione di Corigliano Calabro il periodo di osservazione è di anni ventinove (29), mentre per quella di Rossano è di anni cinquantasei (56). Secondo la classificazione fitoclimatica di Pavari (1916), l'area ricade nella zona di transizione fra la sottozona calda e media del Lauretum. Secondo la classificazione bioclimatica di Rivas-Martinez (1999), la stazione di Rossano ricade nella regione climatica mediterranea, termotipo termomediterraneo superiore e ombrotipo subumido inferiore.

Figura 4 – ZSC "Torrente Celati" (IT9310054) Diagramma climatico Stazione Corigliano

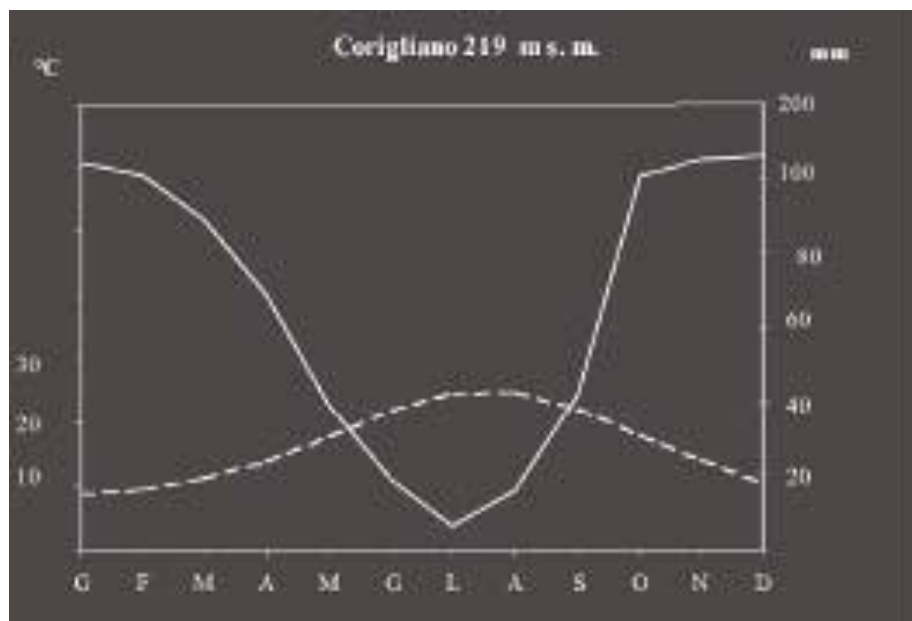
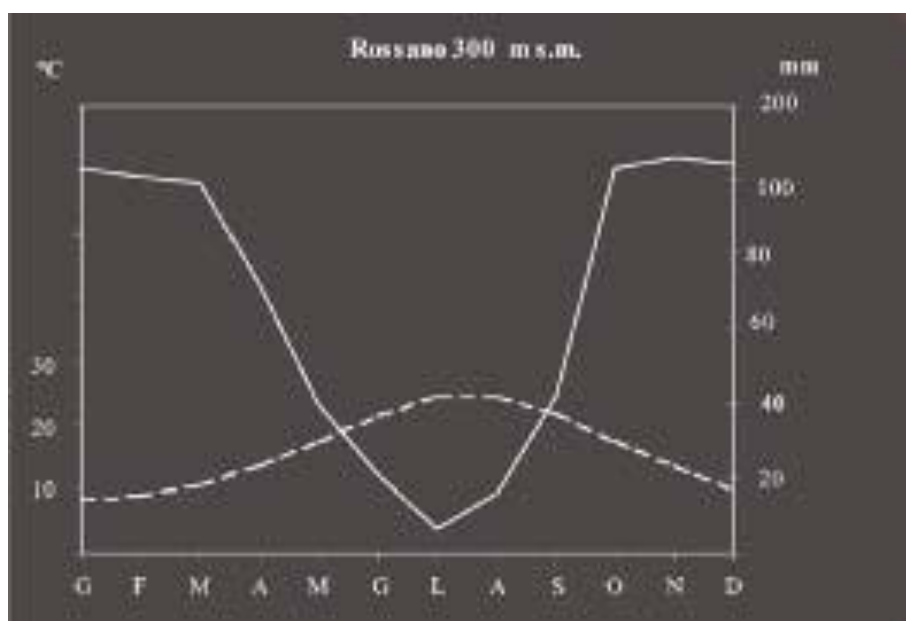


Figura 5 – ZSC "Torrente Celati" (IT9310054) Diagramma climatico Stazione Rossano



### 3.1.3 Geologia e pedologia

L'area in esame si sviluppa nei pressi del centro storico del comune di Rossano calabro, che si estende sulla sommità di un piastrone roccioso conglomeratico poggiante direttamente sul bed-rock cristallino metamorfico. Il territorio di Rossano Calabro si estende nella parte nord-orientale della Calabria ed occupa una porzione del versante nord della Sila. Ha forma subquadrangolare con il lato n costituito dalla linea costiera del mar Jonio. Morfologicamente nel territorio di Rossano si evidenziano due tipi di paesaggio principali: una pianura costiera caratterizzata da pendenzelievi e con i versanti collinari che degradano verso mare, e le pendici del rilievo silano, caratterizzato da morfologia aspra ed articolata e con pendenze notevoli. Da un punto di vista geolitologico si rilevano in affioramento tipi litologici che ricoprono un largo arco della storia della terra. Essi infatti rappresentano formazioni che vanno dal paleozoico all'attuale. La stratigrafia in molte parti del territorio è stata condizionata ed interessata da un importante sovrascorrimento delle formazioni pre-cenozoiche sulla potente successione eocenica rappresentata dalle arenarie acemento calcareo e calcari arenacei. Inoltre, tutto il territorio risulta fortemente tettonizzato da famiglie di faglie di compressione terziaria di notevole entità, frammiste a reticoli di faglie normali più recenti che, nelle aree costiere sono occultate dai sedimenti pleistocenici o subattuali. Le successioni stratigrafiche delle formazioni mesozoiche, per lo più trasgressive, sono discordanti. Infine vengono citate le formazioni continentali costituite da detriti di falda e da depositi alluvionali presenti nelle depressioni vallive e nelle aree di pianura.

La rete idrografica fondamentale del territorio è impostata prevalentemente sui fiumi Trionto, Coserie, Colognati, Cino e su torrenti minori. Tutti questi corsi d'acqua presentano regimi torrentizi con punte di piena, per il fiume Trionto assai elevate e fortemente influenzate dalla acclività dei versanti, dalla scarsa copertura vegetale, dalla permeabilità scarsa dei terreni soprattutto nelle parti vallive, ed dalla concentrazione delle precipitazioni in periodi molto brevi. Tale situazione ha prodotto la formazione di letti di piena che hanno una larghezza di molto superiore a quella dei letti di magra.

In particolare nella ZSC si rilevano in affioramento sia termini conglomeratici che scisti filladici appartenenti al bed-rock, oltre che depositi alluvionali che caratterizzano l'alveo torrentizio. Morfologicamente l'area è caratterizzata da una morfologia aspra ed articolata e con pendenze notevoli (oltre il 35%) interrotte da piccoli pianori che alle quote più basse costituiscono evidenti forme terrazzate. I versanti sono intensamente solcati da profonde incisioni, per lo più ad andamento s-n in cui si convogliano le acque di dilavamento. Cartograficamente l'area ricade nel foglio 230 IV S.E. "Rossano" della carta geologica della Calabria in scala 1:25.00 (Cassa per il Mezzogiorno).

#### Substrato pedogenetico e suolo

Secondo la "Carta dei Suoli della Calabria 2003" ARSSA – Calabria il SIC presenta versanti con pendenze da forti a scoscese, costituiti da sedimenti grossolani del terziario.

(6.9) si tratta di un complesso di suoli a profilo A-R sottili, con scheletro comune, a tessitura da media a grossolana, reazione da neutra a subalcalina, non calcarei, con riserva idrica bassa e drenaggio rapido e pietrosità superficiale elevata e roccia affiorante. Uso del suolo: macchia mediterranea ed oliveto.

### 3.1.4 Uso del Suolo

La "Carta dell'uso del suolo" rappresenta un supporto conoscitivo importante per le attività di pianificazione territoriale. Essa consente infatti tanto l'individuazione della distribuzione e dell'entità delle varie destinazioni d'uso, quanto la costruzione di un quadro sintetico dei rapporti fra i vari usi del suolo. La cartografia è stata realizzata attraverso l'utilizzo integrato della fotointerpretazione e dei recenti studi e rilievi effettuati durante l'attività di monitoraggio delle ZSC realizzate nel sito. Per la classificazione delle tipologie d'uso è stata utilizzata la legenda CORINE Land Cover (CLC) considerando fino al IV livello della CLC, in grado di restituire una lettura di maggior dettaglio di queste categorie di uso e copertura del suolo.

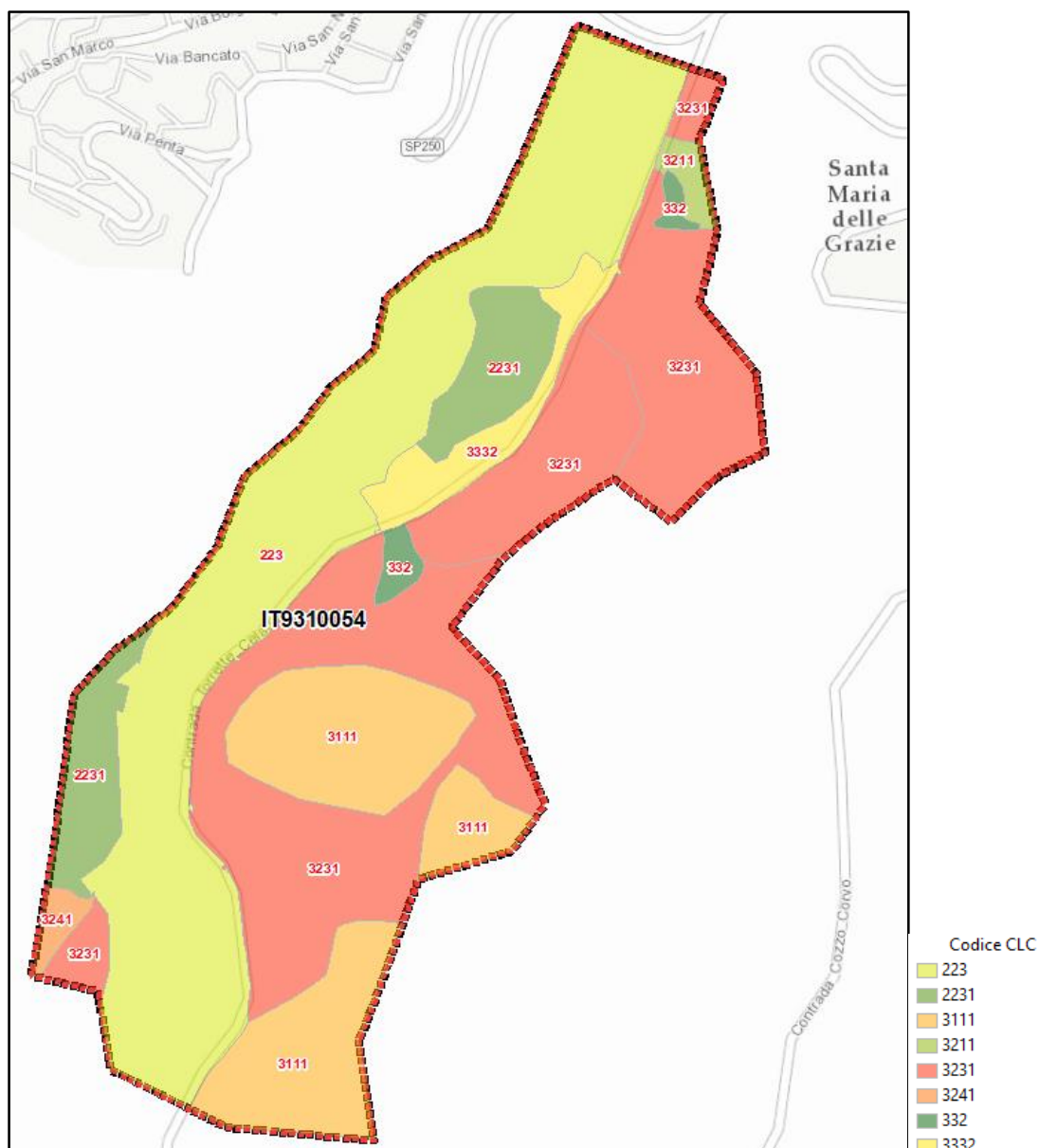
**Tabella 1 - Distribuzione delle categorie di uso del suolo nel Sito**

Codice	Descrizione CLC	N° Poly	Sup. Ha	Area %
223	Oliveti	1	5,61	34,88

2231	Oliveto specializzato	3	1,13	7,01
3111	Boschi a prevalenza di leccio e/o sughera	3	2,63	16,32
3211	Praterie continue	1	0,14	0,84
3231	Macchia alta	5	5,75	35,76
3241	Aree a ricolonizzazione naturale	1	0,12	0,72
332	Rocce nude, falesie, rupi, ecc.	2	0,16	1,01
3332	Edifici, manufatti e pertinenze annesse ad aree con vegetazione rada	1	0,56	3,45
		<b>Tot.</b>	<b>16,08</b>	<b>100,00</b>

Legenda: Codice: Codice delle classi Corine Land Cover; Descrizione CLC: descrizione delle classi; N. poly: numero di poligoni occupati da ciascuna classe; Sup. Ha: superficie totale occupata da ciascuna classe; Area [%]: percentuale dell'area occupata da ciascuna classe.

Figura 6 - Carta dell'uso del suolo (CLC)



Da una lettura dei dati emerge chiaramente che l'area è occupata per circa il 41,89% da oliveti che coprono una superficie di 6,74 Ha, da macchia alta con 5,75 Ha (35,76%), da boschi a prevalenza di leccio e/o sughera per circa 2,63 Ha (16,32%).

Infine, da edifici manufatti e pertinenze annesse ad aree con vegetazione rada per circa 0,56 Ha (3,45%), aree a ricolonizzazione naturale per circa Ha 0,12 (0,72%) e per la restante parte della superficie rispettivamente da aree a rocce nude, falesie, rupi, ecc. con 0,16 Ha (1,01%) e da praterie continue con 0,14 Ha (0,84%).

### 3.2 Descrizione biologica

Nella presente sezione è riportato il quadro conoscitivo aggiornato degli aspetti biologici a seguito dei monitoraggi 2013 - 2018 e di indagini di campo *ad hoc*. Il quadro naturalistico è stato quindi integrato con l'analisi dello stato di conservazione di habitat e specie. La descrizione è incentrata sugli habitat e specie di interesse comunitario unitamente a tutte le entità a priorità di conservazione.

#### 3.2.1 Inquadramento floristico vegetazionale

La vegetazione potenziale dell'area attraversata dal torrente è rappresentata da querceti sempreverdi e misti inquadrabili nei *Quercetea ilicis*. Nel sito la vegetazione forestale potenziale è stata quasi completamente sostituita da uliveti ed altre colture arboree, e sono presenti esemplari isolati di roverella e piccoli lembi di macchia degradata. Nelle formazioni più degradate, diventa progressivamente più importante il contingente delle specie dei *Cisto-Lavanduletea* Br. - Bl. (1940) e delle categorie di rango inferiore, in cui rientrano le associazioni vegetali originatesi dalla distruzione della lecceta; si tratta per lo più di specie calcifughe favorite dall'acidificazione del suolo a causa degli incendi ripetuti (*Aira caryophyllea*, *Briza maxima*, *Andryala integrifolia*, *Erica arborea*, *Cynosurus echinatus*, *Cistus salvifolius*). La vegetazione ripariale è anche in gran parte compromessa a causa di opere di regimazione delle acque e dell'attività agricola che in alcuni tratti interessa anche le aree più prossime al greto del torrente. Le pareti rocciose subverticali che delimitano il tratto del torrente incluso nel SIC sono caratterizzate da lembi di gariga a *Helichrysum italicum* e *Cistus* sp. pl. e fitocenosi casmofitiche inquadrabili negli *Asplenietae*. Le pareti stillicidiose ospitano particolari comunità caratterizzate da *Adiantum capillis-veneris*, numerose specie di muschi ed epatiche e la rara *Pinguicula hirtiflora*. Queste formazioni per la loro composizione floristica ed ecologia rientrano nella classe *Adiantetea*.

#### 3.2.2 Habitat di interesse comunitario

Nella tabella seguente si riporta l'elenco degli habitat Natura 2000, aggiornato sulla base dei risultati delle indagini dirette ed indirette (fotointerpretazione) effettuate.

**Tabella 2 – Elenco aggiornato degli habitat Natura 2000 presenti nella ZSC.**

Cod. Natura 2000	Denominazione	Ha
3290	Fiumi mediterranei a flusso intermittente con il <i>Paspalo-Agrostidion</i>	0,04
5330	Arbusteti termo-mediterranei e pre-desertici	4,27
6220*	Percorsi substeppici di graminacee e piante annue dei <i>Thero-Brachypodietea</i>	0,13
7220*	Sorgenti petrificanti con formazione di travertino	0,16
9340	Foreste di <i>Quercus ilex</i> e <i>Quercus rotundifolia</i>	2,3
<b>Totale complessivo</b>		<b>6,9</b>

Per ciascun habitat interno alla ZSC si riporta, a seguire nel piano, la scheda descrittiva, con le informazioni più salienti relative a: tipologia di habitat (prioritario o non), descrizione, principali specie guida, associazioni vegetali di riferimento, distribuzione sulla Sila, distribuzione nella ZSC, status di conservazione (secondo le definizioni dell'IUCN: gravemente minacciato, minacciato, vulnerabile, a minor rischio), criticità e minacce ed indicazioni gestionali.

La ZSC si trova a sud est del centro abitato di Rossano nell'omonimo Comune e opra una superficie di circa 16 Ha con un'altitudine media di 190 m s.l.m. ed è attraversata in parte dal torrente Celadi che si sviluppa nel bacino del torrente Trionto.



È costituito da un vallone profondo, con alte pareti di roccia, inciso da un tratto del torrente Celati. La gola presenta pareti ripide e instabili soprattutto in destra orografica lungo il versante di Cozzo Carbone, mentre appare più stabile sull'altro versante, ai piedi del paese di Rossano, dove la vegetazione boschiva ha una copertura maggiore.

La ZSC ospita al suo interno 5 habitat comunitari.

L'habitat 3290 non è cartografabile, è caratterizzato da un alveo asciutto durante buona parte dell'anno, durante il quale il letto del fiume è completamente secco oppure possono riscontrarsi sporadiche pozze residue. Lungo tutto questo habitat si possono incontrare le specie tipiche che sono: i cappellini comuni (*Agrostis stolonifera* subsp. *stolonifera*), lo zigolo infestante (*Cyperus rotundus*), il panico acquatico (*Paspalum distichum*) e il poligono centinodia (*Polygonum aviculare* subsp. *aviculare*), presente lungo le pareti rocciose nei lembi di gariga anche l'*Helichrysum italicum* e il *Cistus* sp. pl.

L'habitat 5330, invece, ospita arbusti tipici delle zone a termotipo termomediterraneo, sia di tipo legnoso, sia di tipo erbaceo perenne. Infatti, le specie tipiche che si rinvencono in questo habitat sono: l'asparago pungente (*Asparagus acutifolius*), i sonaglini maggiori (*Briza maxima*), l'olivo selvatico (*Olea europaea* subsp. *oleaster*) e il lentisco (*Pistacia lentiscus*). L'habitat si presenta mosaicato su piccole superfici frammisto a vegetazione sinantropica.

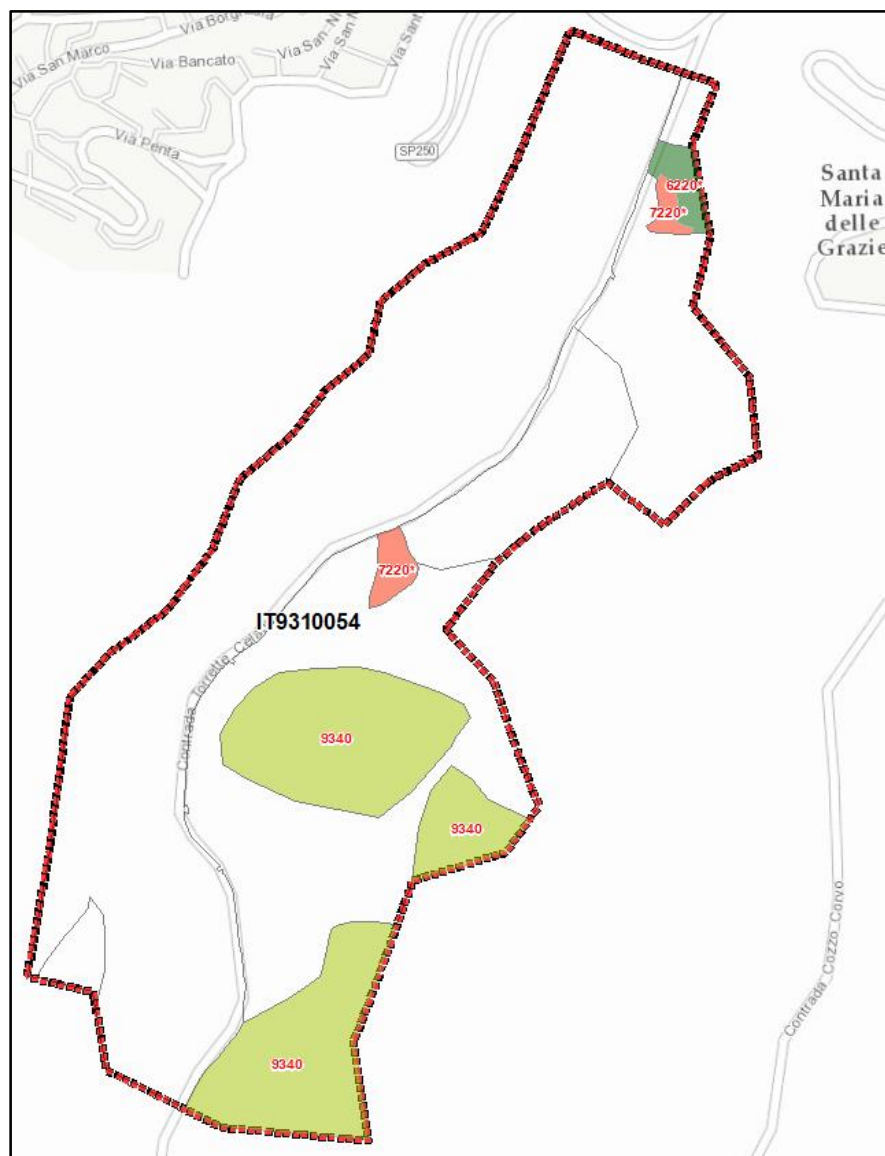
L'habitat 6220\* si caratterizza per la presenza di praterie costituite da specie xerofile di piccola taglia (soprattutto graminacee), su substrati di varia natura e talora interessati da fenomeni di erosione, e piante perenni che ospitano al loro interno specie annuali, quali: il paleo delle garighe (*Brachypodium retusum*), il barboncino mediterraneo (*Hyparrhenia hirta*), il trifoglio bituminoso (*Bituminaria bituminosa*) e il Vilucchio rosso (*Convolvulus althaeoides*).

Infine, possiamo trovare l'habitat 7220\*, nelle pareti stillicidiose che ospitano particolari comunità caratterizzate da *Adiantum capillis-veneris*, numerose specie di muschi ed epatiche e la rara *Pinguicula hirtiflora*. Queste formazioni per la loro composizione floristica ed ecologia rientrano nella classe *Adiantetea*.

L'habitat 9340 si caratterizza per la presenza di querceti sempreverdi e misti inquadrabili nei *Quercetea ilicis*, la vegetazione forestale potenziale è stata quasi completamente sostituita da uliveti ed altre colture arboree, e sono presenti esemplari isolati di roverella e piccoli lembi di macchia degradata. Dalle cenosi arboree più mature sono presenti lembi di vegetazione forestale della lecceta (*Quercus ilex*) con bagolaro (*Celtis australis*), terebinto (*Pistacia terebinthus*), ilatro comune (*Phillyrea latifolia*), robbia selvatica (*Rubia peregrina*), asparago pungente (*Asparagus acutifolius*), salsapariglia (*Smilax aspera*), e altre specie dell'habitat 9340. Tuttavia, tale vegetazione è stata quasi completamente sostituita da uliveti ed altre colture arboree

Nelle formazioni più degradate si affermano le specie dei *Cisto-Lavanduletea* Br. - Bl. (1940) e delle categorie di rango inferiore, in cui rientrano le associazioni vegetali originatesi dalla distruzione della lecceta; si tratta per lo più di specie calcifughe favorite dall'acidificazione del suolo a causa degli incendi ripetuti (*Aira caryophyllea*, *Briza maxima*, *Andryala integrifolia*, *Erica arborea*, *Cynosurus echinatus*, *Cistus salvifolius*).

Figura 7 - Carta degli Habitat



### 3.2.3 Flora di interesse comunitario e conservazionistico

#### 3.2.3.1 La flora di interesse comunitario

Non esistono contributi specifici sulla flora del sito e non sono segnalate specie degli allegati II e IV della direttiva habitat.

#### 3.2.3.2 La flora di interesse conservazionistico

Il sito ospita l'unica stazione calabrese di *Pinguicula hirtiflora*, specie del mediterraneo orientale, rarissima in Italia con poche popolazioni puntiformi ed estremamente isolate. La specie è considerata vulnerabile nel libro rosso delle piante d'Italia e in Calabria, per la precarietà dell'ambiente in cui vive, risulta ad alto rischio di estinzione. La popolazione ammonta a circa un centinaio di individui distribuiti in una superficie di pochi metri quadri. Non sono note ad oggi altre popolazioni calabresi.

**Tabella 3 – Elenco delle specie vegetali di interesse conservazionistico presenti nella ZSC "Torrente Celati"**

Nome scientifico	Nome comune	Endemismo	Dir. Habitat (II, IV, V)	Berna App. <sup>1</sup>	LR IUCN Italia 2013	LR Calabria	Altro
<i>Pinguicula hirtiflora</i>	Erba-unta amalfitana			EN		CR	

### 3.2.4 Specie vegetali alloctone

Nel sito non è stata rilevata la presenza di specie aliene

### 3.2.5 Caratterizzazione agro-forestale

#### Inquadramento generale

Il sito si caratterizza per una copertura agricola che interessa gran parte della superficie. Si tratta soprattutto di oliveti specializzati e promiscui, da praterie e da leccete che si localizzano di preferenza sui versanti esposti a sud e sulle aree poste alle quote più basse della ZSC. La specie dominante è il leccio (*Quercus ilex*), all'interno di tali formazioni è possibile trovare anche l'orniello (*Fraxinus ornus*) e la roverella (*Quercus pubescens*). Il leccio vegeta fino agli 800-1000 m slm.

La conformazione del territorio, con valli molto incise e presenza di corsi d'acqua sul fondo, favorisce anche la formazione di boschi degradati e di vegetazione a macchia alta e anche aree a ricolonizzazione naturale.

Infine, si rilevano pareti rocciose lungo il torrente Celadi caratterizzate da lembi di gariga e da aree con pareti stillicidiose che ospitano particolari comunità

#### Descrizione delle tipologie ambientali

##### **Boschi di leccio**

#### Caratteristiche e stato di conservazione

Le formazioni di leccio occupano tutta la porzione che degrada verso i versanti a sud. Il leccio è presente con singole piante anche all'interno degli altri sistemi forestali che vegetano sulle aree del pianoro ma assume le caratteristiche di popolamento solo sui versanti in pendenza. In generale sono tutti cedui di diversa età in diverso stato di conservazione. L'azione del pascolo e la rocciosità dei suoli incidono sulla densità di parte dei popolamenti, i vuoti sono privi di vegetazione o occupati da eriche e cisti. Nei popolamenti a densità colma il sottobosco è scarso o assente sia per l'effetto della copertura che per il pascolo.

#### Gestione e tendenze evolutive

Tutte le formazioni di leccio presenti nella ZSC sono gestite a ceduo, il numero dei polloni per ceppaia in generale è elevato ma lo stato vegetativo, soprattutto nelle aree a minore densità, non è ottimale. La pressione del pascolo ostacola i processi di evoluzione naturale favorendo gli aspetti di degradazione e l'esposizione di tali popolamenti al rischio di incendio. Allo stato attuale la dinamica evolutiva del bosco è alterata dall'azione del pascolamento. Le formazioni attuali, senza intervento, tenderanno a svilupparsi in altezza ed a ridurre il numero dei polloni, nel breve termine non vi sono possibilità per l'ingresso di altre specie all'interno dei popolamenti.

#### Criticità e fattori di minaccia

La maggior parte dei popolamenti sono in discreto stato vegetativo, sul 25 % circa delle leccete si registra una pressione del pascolo che incide sullo sviluppo e vigoria del popolamento. La possibilità di eseguire interventi dovrebbe essere subordinata al controllo e riduzione del pascolo.

##### **Macchia alta e arbusteti**

Questa tipologia occupa una porzione della ZSC, circa il 5,75 Ha. Vengono incluse tutte le superfici occupate da vegetazione arbustiva che manifesta capacità di evoluzione verso formazioni forestali.

Le formazioni appartenenti a tale categoria hanno due origini prevalenti.

Nel primo caso si tratta di aspetti di degradazione di sistemi forestali a causa di pascolamento eccessivo, progressiva riduzione della densità e incendio. Mentre, nel secondo caso si tratta di ricolonizzazione ad opera di essenza arbustive, prevalentemente ginestra spinosa, di superfici nude gestite a pascolo o di coltivi abbandonati.

Tali formazioni manifestano grande dinamismo e capacità di evoluzione verso sistemi più complessi qualora vengano a mancare i fattori di disturbo che ciclicamente riportano agli stadi iniziali il processo.

Sia per queste aree che per quelle a pascolo non è attivo nessuno strumento di pianificazione né alcuna specifica misura di gestione.

## **Praterie e Pascoli**

### Caratteristiche e stato di conservazione

In questa tipologia sono state raggruppate tutte le aree aperte o prive di vegetazione forestale.

Si tratta di comunità naturali di orlo boschivo la cui presenza è dovuta ad interruzione della copertura forestale o di aree aperte presenti. Tali aree si mantengono grazie all'azione del pascolo che impedisce l'insediamento di vegetazione arborea o arbustiva.

### Gestione e tendenze evolutive

Negli strumenti di pianificazione vigente non è attualmente prevista alcuna azione specifica per questa tipologia di ambiente presente nella ZSC.

### Criticità e fattori di minaccia

Allo stato attuale e con le attuali condizioni di gestione la permanenza di queste aree è molto probabile. Tra i fattori di minaccia il principale è senza dubbio il pascolo che causa l'interruzione del cotico erboso ed una semplificazione della composizione specifica. Il loro mantenimento è fondamentale perché garantisce la presenza di un ricco corteggio floristico e di una serie di specie che non avrebbero possibilità di competizione con la circostante copertura forestale.

## **Aree agricole**

### Caratteristiche e stato di conservazione

In questa tipologia sono state raggruppate tutte le aree coltivate dove prevale l'olivicoltura e i seminativi.

Si tratta per lo più di oliveti specializzati o promiscui con 6,74 ettari.

Queste due tipologie si estendono su gran parte dell'area agricola. A seconda delle condizioni di pendenza e giacitura dei suoli e della loro stessa natura, varia la composizione specifica di utilizzo agricolo.

I limiti di passaggio tra le aree a seminativo e pascoli sono spesso non nettamente definiti.

### Gestione e tendenze evolutive

Nella maggior parte dei casi si tratta di aree destinate ad attività agricole raggiungibili o percorribili con i mezzi meccanici. La gestione è stata sempre basata su attività agricole e pascolamento con bestiame allo stato semibrado.

Allo stato attuale e con la gestione a cui sono sottoposti si prevede una evoluzione di questi sistemi verso formazioni di specie perenni.

### 3.2.6 Inquadramento faunistico con particolare riferimento alle specie di interesse comunitario

Il Parco Nazionale della Sila ha commissionato negli ultimi anni diverse attività di monitoraggio del proprio patrimonio faunistico che hanno permesso di definire check-list aggiornate. Tutti i dati utili per caratterizzare la zoocenosi del sito sono stati desunti dalle relazioni tecniche attualmente disponibili e depositate presso l'Ente Gestore.

Per la maggior parte si tratta di indagini qualitative che non consentano di stabilire i trend di popolazione delle specie inserite in direttiva e delle altre specie individuate tra quelle di rilevante interesse conservazionistico. Non potendo ricavare una stima di natura quantitativa, ove possibile, si è scelto di ricorrere ad una valutazione da "esperto" sulla base delle informazioni disponibili stabilendo delle categorie su presenza, abbondanza e distribuzione nel sito.

Per la presente descrizione biologica del sito sono state prese in considerazione, conformemente a quanto stabilito dalle indicazioni regionali e nazionali per la redazione dei Piani di Gestione, sole specie in allegato alla direttiva Habitat, alla direttiva Uccelli e altre specie di interesse locale, regionale e nazionale.

Per estrapolare dalla checklist faunistica le specie prioritarie ai fini della gestione della ZSC sono stati quindi utilizzati i seguenti criteri di selezione:

- specie di interesse comunitario ai sensi delle direttive Habitat e Uccelli;
- specie inserite in liste rosse nazionali e/o regionali;
- specie rare, localizzate, in declino o di elevato valore zoogeografico perché ai limiti del proprio areale.

Di seguito è riportata la legenda per la lettura delle informazioni sintetizzate nelle diverse tabelle, i contenuti degli allegati delle Direttive comunitarie e delle convenzioni internazionali, i livelli di minaccia secondo le Liste Rosse su scala globale, europea e nazionale o le categorie SPEC relativamente all'avifauna.

La descrizione dettagliata delle metodologie di indagine adottate è illustrata nei relativi report tecnici elencati in bibliografia insieme alla letteratura di riferimento.

PRESENZA NEL SITO	
<b>P</b>	Segnalazione di presenza certa all'interno dell'area del sito
<b>C</b>	Specie comune nel sito
<b>R</b>	Specie rara nel sito
<b>?</b>	Segnalazione dubbia o molto datata e quindi meritevole di conferma
<b>(P)</b>	Segnalazione nelle aree limitrofe del sito
<b>X</b>	Specie estinta nel sito
FONTE DEL DATO	
<b>I</b>	Indica una segnalazione inedita in seguito ai monitoraggi e l'anno della stessa
<b>M</b>	Indica una segnalazione confermata in seguito ai monitoraggi o campionamenti realizzati nell'ambito del PdG
<b>B</b>	Indica una segnalazione desunta da soli dati bibliografici

#### CATEGORIE DI PROTEZIONE

- **Direttiva Habitat 92/43/CEE**

L'Unione Europea con la Direttiva 92/43/CEE del 21 maggio 1992 relativa alla "Conservazione degli habitat naturali e seminaturali e della flora e della fauna selvatica" contribuisce a "salvaguardare la biodiversità mediante la conservazione degli habitat naturali, nonché della flora e della fauna selvatiche nel territorio europeo degli Stati membri al quale si applica il trattato".

Allegato	Descrizione
----------	-------------

II	Specie animali di interesse comunitario la cui conservazione richiede la designazione di Zone Speciali di Conservazione
IV	Specie animali di interesse comunitario che richiedono una protezione rigorosa
V	Specie animali e vegetali di interesse comunitario il cui prelievo nella natura e il cui sfruttamento potrebbero formare oggetto di misure di gestione
*	Specie prioritaria

- **Direttiva Uccelli 2009/147/CEE**

Direttiva 2009/147/CE concerne la conservazione di tutte le specie di uccelli viventi naturalmente allo stato selvatico nel territorio europeo degli Stati membri al quale si applica il trattato. Essa si prefigge la protezione, la gestione e la regolazione di tali specie e ne disciplina lo sfruttamento.

Allegato	Descrizione
I	Specie per cui sono previste misure speciali di conservazione per quanto riguarda l'habitat, al fine di garantirne la sopravvivenza e la riproduzione nella loro area di distribuzione.
II a	Specie per cui può essere permessa la caccia nella zona geografica in cui si applica la presente Direttiva
II b	Specie che possono essere cacciate negli stati per i quali esse sono menzionate
III a	Specie per cui la vendita, il trasporto per la vendita, l'offerta in vendita di esemplari vivi o morti non è vietata
III b	Specie per cui la vendita, il trasporto per la vendita, l'offerta in vendita di esemplari vivi o morti può essere permessa negli stati in cui si applica la Direttiva

- **Convenzione di Berna (1979) relativa alla Conservazione della vita selvatica e dell'ambiente naturale in Europa**  
**Allegato II:** specie di fauna rigorosamente protette  
**Allegato III:** specie di fauna protette
- **Convenzione di Bonn (1979) relativa alla Conservazione delle specie migratorie appartenenti alla fauna selvatica**  
**Allegato 1:** specie migratrici minacciate  
**Allegato 2:** specie migratrici che devono formare l'oggetto di accordi
- **Bat Agreement, "Accordo sulla conservazione delle popolazioni di pipistrelli europei – EUROBATS"**, reso esecutivo in Italia con la Legge 27 maggio 2005, n. 104. È un testo normativo nato per concretizzare gli obiettivi della Convenzione di Bonn relativamente alle specie di Chiroterteri europei, definite "*seriamente minacciate dal degrado degli habitat, dal disturbo dei siti di rifugio e da determinati pesticidi*"
- Specie elencate nella Legge Nazionale (LN) 11 Febbraio 1992, n. 157 - Norme per la protezione della fauna selvatica omeoterma e per il prelievo venatorio (G.U. 25 Febbraio 1992, N. 46, S.O.) e nella **Legge Regionale (LR) 17 maggio 1996, n. 9** - Norme per la tutela e la gestione della fauna selvatica e organizzazione del territorio ai fini della disciplina programmata dell'esercizio venatorio.

## LISTE DI PROTEZIONE

### IUCN RED LIST

Le Liste Rosse IUCN (Unione Internazionale Conservazione Natura) sono ampiamente riconosciute a livello internazionale come il più completo e obiettivo approccio globale per valutare lo stato di conservazione delle specie animali e vegetali. La "IUCN Red List of Threatened Species" elenca le specie in pericolo di estinzione a livello mondiale. Le specie sono analizzate secondo la metodologia descritta in <http://www.iucnredlist.org/> che permette di valutare i rischi di estinzione a livello globale a cui la specie è esposta. Il grado di minaccia è definito in base a categorie e criteri ("Red list categories and criteria") internazionalmente adottati.

La classificazione delle specie in base alle categorie IUCN è divenuta un importante punto di riferimento per stabilire le priorità di conservazione di specie e relativi habitat.

### RED LIST EU

La “European Red List” elenca le specie in pericolo di estinzione a livello europeo. Le specie sono analizzate secondo la metodologia descritta in <http://ec.europa.eu/environment/nature/conservation/species/redlist> che permette di valutare i rischi di estinzione a livello europeo a cui la specie è esposta. Da sottolineare che nel presente PdG è stata considerata la valutazione per l’area EU 25 o EU 27 (IUCN Red List EU 25/EU 27).

### LISTE ROSSE NAZIONALI

Le liste rosse italiane includono le valutazioni di tutte le specie di pesci d’acqua dolce, anfibi, rettili, uccelli nidificanti, mammiferi, pesci cartilaginei, libellule, coralli e coleotteri saproxilici, native o possibilmente native in Italia, nonché quelle naturalizzate in Italia in tempi preistorici, e parte della flora italiana e disponibili al sito <http://www.iucn.it/liste-rosse-italiane.php>.

Si riportano di seguito le categorie di rischio IUCN quali indicatori del grado di minaccia cui sono sottoposti i taxa a rischio di estinzione (le Categorie di Minaccia sono evidenziate in rosso).

Categoria	Description	Descrizione
EX	Extinct	Estinta
EW	Extinct in the wild	Estinta in ambiente selvatico
RE	Regionally Extinct	Estinta nella Regione (solo per le Liste regionali)
CR	Critically Endangered	In Pericolo Critico
EN	Endangered	In Pericolo
VU	Vulnerable	Vulnerabile
NT	Near Threatened	Quasi Minacciata
LC	Least Concern	Minor Preoccupazione
DD	Data Deficient	Carenza di Dati
NA	Not Applicable	Non Applicabile (solo per le Liste regionali)
NE	Not Evaluated	Non Valutata

Per gli Uccelli, si riporta anche la categoria SPEC, ossia Species of European Conservation Concern, individuate da BirdLife International (2017 - European birds of conservation concern: populations, trends and national responsibilities, Cambridge, UK: BirdLife International, Scaricabile all’indirizzo: [www.birdlife.org/sites/default/files/attachments/European%20Birds%20of%20Conservation%20Concern\\_Low.pdf](http://www.birdlife.org/sites/default/files/attachments/European%20Birds%20of%20Conservation%20Concern_Low.pdf)) sulla base del relativo status di conservazione globale ed europeo e secondo la proporzione dell’areale europeo rispetto a quello globale. Il sistema SPEC prevede:

Categoria	Descrizione
SPEC 1	Specie presenti in Europa minacciate a livello globale (CR, EN, VU or NT at global level)
SPEC 2	Specie la cui popolazione globale è concentrata in Europa e con status di conservazione sfavorevole (RE, CR, EN, VU, NT, Declining, Depleted or Rare at European level)
SPEC 3	Specie la cui popolazione globale non è concentrata in Europa ma con status di conservazione sfavorevole
Non-SPEC <sup>E</sup>	Specie la cui popolazione mondiale è concentrata in Europa, ma il cui status è attualmente considerato favorevole
Non-SPEC	Specie la cui popolazione mondiale non è concentrata in Europa, e il cui status è attualmente considerato favorevole

### 3.2.6.1 Specie di cui all'articolo 4 della Direttiva 2009/147/CE e allegato II Direttiva 92/43/CEE

Si riportano di seguito i dati faunistici ufficiali inerenti la ZSC "Torrente Celati" per come illustrati nel Formulario Standard Natura 2000 aggiornato al dicembre 2022 e il relativo stato di protezione delle specie segnalate.

Tabella 4 - Tutela e conservazione delle specie riportate nel Formulario Standard del Sito

Nome scientifico	Nome comune	Dir. Habitat	Dir. Uccelli	SPEC	Berna	IUCN RL global	IUCN RL EU	IUCN RL Italia	LN	LR
<i>Aegithalos caudatus</i>	Codibugnolo	-	-	-	II	LC	LC	LC	X	X
<i>Buteo buteo</i>	Poiana	-	-	-	II	LC	LC	LC	X	X
<i>Carduelis carduelis</i>	Cardellino	-	-	-	II	LC	LC	NT	X	X
<i>Columba palumbus</i>	Colombaccio	-	-	-	III	LC	LC	LC	X	X
<i>Delichon urbicum</i>	Balestruccio	-	-	2	II	NE	NE	NT	X	X
<i>Fringilla coelebs</i>	Fringuello	-	-	-	III	LC	LC	LC	X	X
<i>Lanius collurio</i>	Averla piccola	-	I	2	II	LC	LC	VU	X	X
<i>Monticola solitarius</i>	Passero solitario	-	-	-	II	LC	LC	LC	X	X
<i>Motacilla cinerea</i>	Ballerina gialla	-	-	-	II	LC	LC	LC	X	X
<i>Passer montanus</i>	Passera mattugio	-	-	3	III	LC	LC	LC	X	X
<i>Serinus serinus</i>	Verzellino	-	-	2	II	LC	LC	LC	X	X
<i>Sylvia atricapilla</i>	Capinera	-	-	-	II	LC	LC	LC	X	X
<i>Sylvia melanocephala</i>	Occhiocotto	-	-	-	II	LC	LC	LC	X	X

### 3.2.6.2 Altre specie di interesse comunitario e conservazionistico

Nella tabella sottostante si riportano le altre specie riportate nel formulario standard.

Tabella 5 - Altre specie di interesse conservazionistico.

Nome scientifico	Nome comune	Presenza nel sito	Fonte del dato	Dir. Habitat	Dir. Uccelli	Endemismo	Berna	RL global	RL EU	RL Italia	LN/LR
<i>Bufo bufo</i>	Rospo comune	P	B				III	LC	LC	LC	X
<i>Hierophis viridiflavus</i>	Biacco	C	B	IV			II	LC	LC	LC	X
<i>Podarcis siculus</i>	Lucertola campstre	C	B	IV			II	LC	LC	LC	X
<i>Rana italica</i>	Rana appenninica	P	B	IV		SI	II	LC	LC	LC	X

### 3.2.6.3 Entomofauna

Nella ZSC non sono segnalate specie di insetti di interesse comunitario.

### 3.2.6.4 Ittiofauna

Nella ZSC non sono segnalate specie di pesci.



### 3.2.6.5 Erpetofauna

Tra le specie di rettili sono segnalati la lucertola campestre, che è il lacertide più comune del territorio regionale, e il biacco, specie anch'essa di ampia distribuzione.

**Tabella 6 – Specie di Rettili riportate nel Formulario Standard**

Famiglia	Nome scientifico	Nome comune
Lacertidae	<i>Podarcis siculus</i> (Rafinesque-Schmaltz, 1810)	Lucertola campestre
Colubridae	<i>Hierophis viridiflavus</i> (Lacépède, 1789)	Biacco

### 3.2.6.6 Batracofauna

Tra le specie della batracofauna si segnala la presenza della rana appenninica, endemismo italiano e del rospo comune, specie in declino demografico a causa dell'alterazione e della perdita di habitat

**Tabella 7 – Specie di Anfibi riportate nel Formulario Standard**

Famiglia	Nome scientifico	Nome comune
Bufo	<i>Bufo bufo</i> (Linnaeus, 1758)	Rospo comune
Rana	<i>Rana italica</i> Dubois, 1987	Rana appenninica

### 3.2.6.7 Avifauna

Per la ZSC Torrente Celati il Formulario Standard riporta 13 specie di interesse comunitario. L'elenco, abbastanza diversificato, è composto per lo più da specie sedentarie tipiche degli ambienti aperti, moderatamente alberati o arbustati. A queste si aggiungono specie migratrici nidificanti come *Lanius collurio*, inserita nell'All. I della Dir. Uccelli e *Delichon urbica*, considerata NT (Quasi Minacciata) nella lista rossa degli uccelli nidificanti d'Italia (Gustin et al., 2019). Il sito, caratterizzato da una profonda incisione valliva, è occupato principalmente da arbusteti e querceti mediterranei radi. Si tratta di ambienti adatti all'Averla piccola che li utilizza per nidificare. Considerato che le ultime indagini risalgono al 2017 (AA.VV. 2021) si ritiene necessario un aggiornamento delle informazioni sulla specie e, più in generale sulla comunità ornitica. Con particolare riferimento sullo status di conservazione delle specie nidificanti inserite nell'All. I della DU o nelle categorie di rischio (VU, EN, CR) della lista rossa degli uccelli nidificanti d'Italia.

**Tabella 8 – Specie di Uccelli riportate nel Formulario Standard**

Famiglia	Nome scientifico	Nome comune
Accipitridae	<i>Buteo buteo</i>	Poiana
Aegithalidae	<i>Aegithalos caudatus</i>	Codibugnolo
Columbidae	<i>Columba palumbus</i>	Colombaccio
Fringillidae	<i>Carduelis carduelis</i>	Cardellino
Fringillidae	<i>Fringilla coelebs</i>	Fringuello
Fringillidae	<i>Serinus serinus</i>	Verzellino
Hirundinidae	<i>Delichon urbicum</i>	Balestruccio
Lanidae	<i>Lanius collurio</i>	Averla piccola
Motacillidae	<i>Motacilla cinerea</i>	Ballerina gialla
Muscicapidae	<i>Monticola solitarius</i>	Passero solitario
Passeridae	<i>Passer montanus</i>	Passera mattugia
Sylviidae	<i>Sylvia atricapilla</i>	Capinera

<i>Sylvidae</i>	<i>Sylvia melanocephala</i>	Occhiocotto
<i>Accipitridae</i>	<i>Buteo buteo</i>	Poiana
<i>Aegithalidae</i>	<i>Aegithalos caudatus</i>	Codibugnolo

### 3.2.6.8 Chiroterofauna

Nella ZSC non sono segnalati Chiroteri di interesse comunitario.

### 3.2.6.9 Mammalofauna (esclusi i Chiroteri)

Nella ZSC non sono segnalati mammiferi non volatori di interesse comunitario.

### 3.2.6.10 Aggiornamento dei dati informativi contenuti nel Formulario Standard Natura 2000

**Specie elencate nell'Allegato II della Direttiva 92/43/CEE e specie di cui all'articolo 4 della direttiva 2009/147/CE (Sez. 3.2 del Formulario Standard).**

Species					Population in the site					Site assessment				
G	Code	Sc. Name	S	NP	T	Size		Unit	Cat	D. qual.	A/B/C/D	A/B/C		
						Min	Max					C/R/V/P	G/M/P/VP	Pop

### Altre specie importanti di fauna (Sez. 3.3 del Formulario Standard).

Specie					Popolazione				Motivazione						
G	Cod	Nome	S	NP	Dimensione		Unità	Categoria abbondanza	Allegato Habitat	Allegato Uccelli	Altre categorie				
					Min	Max					C/R/V/P	A	B	C	D
A		<i>Bufo bufo</i> (Linnaeus, 1758)						R						X	
A	1206	<i>Rana italica</i> Dubois, 1987						C	X			X	X		
R	5670	<i>Hierophis viridiflavus</i> (Lacépède, 1789)						P	X					X	
R	1250	<i>Podarcis siculus</i> (Rafinesque- Schmaltz, 1810)						C	X					X	

### 3.3 Descrizione socio-economica

L'analisi delle variabili socio-economiche, oltre a rappresentare un elemento fondamentale nella definizione del contesto di riferimento, ha come obiettivo anche quello di evidenziare eventuali criticità del sistema territoriale in termini di sviluppo e di squilibri.

La caratterizzazione socio-economica ha come obiettivo la definizione delle principali caratteristiche economiche e sociali dei comuni nei quali ricade il sito Natura 2000 oggetto del Piano di Gestione. L'analisi si basa sulla determinazione di una serie di indicatori: indicatori demografici e indicatori della struttura economico-produttiva. Gli indicatori demografici rappresentano un'informazione utile alla comprensione della composizione, del comportamento e delle tendenze evolutive della popolazione residente. Attraverso gli indicatori della struttura economico-produttiva si definisce la condizione del sistema locale in termini di vocazione produttiva e dinamicità imprenditoriale, anche in merito alle possibilità di creare nuova occupazione.

Nelle tabelle che seguono si è tenuto conto del fatto che il comune di Rossano dal 31 marzo 2018 è entrato a far parte del comune di Corigliano-Rossano. Quindi, i dati prima di questa data si riferiscono al solo comune di Rossano.

### 3.3.1 Indicatori demografici

La popolazione nel comune di Corigliano-Rossano ammontava al 01/01/2022 a 74.173 abitanti. Le tendenze in atto (e gli eventuali squilibri) per ciò che concerne sia il movimento della popolazione che la sua struttura, sono state studiate analizzando l'evoluzione demografica.

**Tabella 9 – Popolazione residente, densità demografica e variazione della popolazione residente nei Comuni interessati dalla ZSC**

Comuni	2011	2022	Superficie (Km <sup>2</sup> )	Densità (ab./Km <sup>2</sup> )	Variazione 2011-2022	Variazione % 2011-2022
Corigliano-Rossano <sup>1</sup>	36.618	74.173	150,91	491,48	37.555	50,63
<b>Provincia di Cosenza</b>	<b>714.030</b>	<b>674.543</b>	<b>6.709,62</b>	<b>100,53</b>	<b>-39.487</b>	<b>-5,53</b>
<b>Regione Calabria</b>	<b>1.959.050</b>	<b>1.855.454</b>	<b>15.221,61</b>	<b>121,90</b>	<b>-103.596</b>	<b>-5,28</b>

*Fonte dei dati: ISTAT*

Gli indicatori demografici ci indicano una significativa tendenza positiva della popolazione nel comune di Corigliano-Rossano interessato dalla ZSC, ciò perché nel 2018 il comune di Rossano si è fuso con quello di Corigliano dando origine al comune unico di Corigliano-Rossano.

Altro elemento significativo per l'analisi della struttura demografica dell'area, riguarda la composizione della popolazione complessiva dei comuni per fasce di età. L'analisi della struttura per età di una popolazione considera tre fasce di età: giovani 0-14 anni, adulti 15-64 anni e anziani 65 anni ed oltre. In base alle diverse proporzioni fra tali fasce di età, la struttura di una popolazione viene definita di tipo progressiva, stazionaria o regressiva a seconda che la popolazione giovane sia maggiore, equivalente o minore di quella anziana. Lo studio di tali rapporti è importante per valutare alcuni impatti sul sistema sociale, ad esempio sul sistema lavorativo o su quello sanitario.

**Tabella 10 - Popolazione per classi di età (2021)**

Comuni	% 0-14 anni	% 15-64 anni	% 65 anni e oltre	Totale
Corigliano-Rossano	14,63	66,75	18,62	100
<b>Provincia di Cosenza</b>	<b>12,44</b>	<b>63,95</b>	<b>23,60</b>	<b>100</b>
<b>Regione Calabria</b>	<b>12,99</b>	<b>63,82</b>	<b>23,19</b>	<b>100</b>

*Fonte dei dati: ISTAT*

Come si vede dai dati riportati nella tabella precedente nel Comune di Corigliano-Rossano la popolazione è di tipo regressivo, con la percentuale di anziani superiore a quella dei giovani.

<sup>1</sup> Dato 2011 riferito al solo Comune di Rossano

Altro dato interessante che emerge dall’analisi della struttura demografica della ZSC è la composizione della popolazione straniera. Lo studio di questo dato è importante per valutare alcuni impatti sul sistema sociale, ad esempio sul sistema lavorativo. La tabella seguente riporta il dettaglio della popolazione straniera (sono considerati cittadini stranieri le persone di cittadinanza non italiana aventi dimora abituale in Italia) al 1° gennaio 2022.

**Tabella 11 – Popolazione straniera residente**

Comune	Popolazione
Corigliano-Rossano	6.149
<b>Provincia di Cosenza</b>	<b>32.233</b>
<b>Regione Calabria</b>	<b>93.257</b>

*Fonte dei dati: ISTAT*

I soli dati sui cittadini stranieri non rappresentano tuttavia la dimensione reale del fenomeno migratorio, specie in Calabria. Per avere un quadro più articolato e completo – in ogni caso non esaustivo – dell’immigrazione, ai dati sulla popolazione straniera residente vanno affiancati quelli relativi agli immigrati non comunitari soggiornanti. Questi comprendono una quota consistente dei cosiddetti stagionali regolari, con posizione sia formale che informale rispetto al mercato del lavoro. Si tratta cioè di quei migranti economici, cittadini di un paese extra-comunitario, in possesso di un titolo di soggiorno valido, che hanno deciso di soggiornare almeno temporaneamente in Calabria. In linea di principio, tali cittadini stranieri non comunitari sono titolari di permesso di soggiorno soggetto a scadenza, che però non necessariamente viene rinnovato in caso di perdita del posto di lavoro. La situazione più frequente è che gli immigrati stranieri, perso il posto di lavoro, e quindi anche il diritto al permesso di soggiorno, decidano di restare comunque nei territori, tramutandosi in immigrati ‘irregolari’.

### 3.3.2 Strutture abitative

Per quanto riguarda le strutture abitative è interessante analizzare il numero delle abitazioni censite e quante siano effettivamente utilizzate, al fine di valutare quante di queste abitazioni siano effettivamente popolate per la maggior parte dell’anno.

**Tabella 12 – Indicatori delle strutture abitative (2019)**

Comuni	abitazioni occupate	abitazioni non occupate	Totale abitazioni	% abitazioni non occupate
Corigliano-Rossano	29.525	18.210	47.735	38,14
<b>Provincia di Cosenza</b>	<b>294.122</b>	<b>236.732</b>	<b>530.854</b>	<b>44,59</b>
<b>Regione Calabria</b>	<b>782.008</b>	<b>62.7934</b>	<b>1.409.942</b>	<b>44,53</b>

*Fonte dei dati: ISTAT*

Dal censimento è emerso che il comune di Corigliano-Rossano ha una percentuale di abitazioni non occupate di poco inferiore alla media provinciale e regionale.

### 3.3.3 Scuola e istruzione

Le informazioni relative al livello di istruzione sono molto utili per la caratterizzazione del tessuto sociale della comunità locale.

**Tabella 13 – – Indicatori dell'istruzione (2021)**

Comuni	nessun titolo di studio	licenza di scuola elementare	licenza di scuola media inferiore o di avviamento professionale	diploma di istruzione secondaria di II grado	diploma di tecnico superiore e ITS o titolo di studio terziario	titolo di studio terziario di secondo livello e dottorato	totale
--------	-------------------------	------------------------------	---	--	---	---	--------

					di primo livello	o di ricerca	
Corigliano-Rossano	7,63	16,65	29,06	34,17	3,02	9,48	100
<b>Provincia di Cosenza</b>	<b>6,49</b>	<b>16,08</b>	<b>26,44</b>	<b>35,81</b>	<b>3,43</b>	<b>11,74</b>	<b>100</b>
<b>Regione Calabria</b>	<b>6,35</b>	<b>15,88</b>	<b>27,88</b>	<b>35,14</b>	<b>3,58</b>	<b>11,17</b>	<b>100</b>

Fonte dei dati: ISTAT

La tabella descrive il livello di istruzione nel comune di Corigliano-Rossano: da essa emerge un livello di istruzione sostanzialmente in linea con quello medio provinciale e regionale.

### 3.3.4 Caratteristiche occupazionali e produttive

La tabella della composizione della popolazione attiva fa riferimento alla forza lavoro, suddivisa in "occupato" e in cerca di occupazione".

Tabella 14 – Composizione della popolazione attiva (2019)

Comuni	forze di lavoro	forze di lavoro		non forza lavoro	totale	% forze lavoro in cerca di occupazione
		occupato	in cerca di occupazione			
Corigliano-Rossano	32.595	24.890	7.706	7.706	64.082	23,64
<b>Provincia di Cosenza</b>	<b>283.097</b>	<b>221.077</b>	<b>62.020</b>	<b>321.268</b>	<b>604.364</b>	<b>21,91</b>
<b>Regione Calabria</b>	<b>769.432</b>	<b>601.083</b>	<b>168.350</b>	<b>876.955</b>	<b>1.646.387</b>	<b>21,88</b>

Fonte dei dati: ISTAT

La percentuale della forza lavoro in cerca di occupazione nel comune di Corigliano-Rossano, come si vede, è di poco superiore alla media provinciale e regionale.

La tabella seguente riporta la distribuzione degli occupati per settore.

Tabella 15 – Distribuzione degli occupati per settore (2011)

Comuni	totale	agricoltura, silvicoltura e pesca	totale industria	commercio, alberghi e ristoranti	trasporto, magazzino, servizi di informazione e comunicazione	attività finanziarie e assicurative, immobiliari, professionali, scientifiche tecniche	altre attività
Rossano	13.397	5.290	1.775	2.041	515	974	2.802
<b>Provincia di Cosenza</b>	<b>228.723</b>	<b>39.467</b>	<b>37.508</b>	<b>40.115</b>	<b>13.760</b>	<b>23.771</b>	<b>74.103</b>
<b>Regione Calabria</b>	<b>614.501</b>	<b>105.560</b>	<b>98.740</b>	<b>106.180</b>	<b>41.334</b>	<b>60.666</b>	<b>202.021</b>

Fonte dei dati: ISTAT

Com'è possibile notare il settore primario nel comune di Rossano ha il più alto numero di occupati, seguito dal commercio e dall'industria, in linea con i valori medi provinciali e regionali.

Analizzando la situazione generale, un indicatore importante delle caratteristiche socio-economiche è il numero di imprese attive sul territorio, riportato nella tabella seguente.

Tabella 16 – Imprese attive e numero di addetti (2011)

Comuni	imprese attive	addetti
Rossano	1.994	6.361
<b>Provincia di Cosenza</b>	<b>41.680</b>	<b>101.418</b>
<b>Regione Calabria</b>	<b>109.987</b>	<b>274.896</b>

Dalla tabella emergono una particolare numerosità delle imprese, e, più in generale, la maggiore diffusione di micro e piccole imprese.

### 3.3.5 Reddito pro-capite

La tabella seguente riporta il reddito pro-capite nel comune di Corigliano-Rossano, che, come si vede, è piuttosto basso.

**Tabella 17 –Reddito medio imponibile pro-capite della popolazione dei comuni della ZCS (2020)**

Comune	Reddito totale	Popolazione	Reddito medio imponibile ai fini delle addizionali all'IRPEF
Corigliano-Rossano	615.536.842	75.126	8.193,39

Fonte dei dati: ISTAT

### 3.3.6 Settore agro-silvo-pastorale

Per l'analisi del settore primario si è fatto riferimento all'ultimo Censimento ISTAT sull'agricoltura del 2010, sebbene risalga a quasi 10 anni fa fornisce una panoramica rispetto alla forma di conduzione e alla proprietà delle aziende agricole, che ci consente di valutare nel tempo la dinamica del settore, confrontando le differenze nell'utilizzo dei suoli.

Si ricorda che nel 2010 il Comune di Rossano era ancora un comune a se stante, non fuso con Corigliano Calabro.

La Superficie Agricola Utilizzata (SAU), secondo i dati del comparto agricolo sono riportati nella tabella seguente.

**Tabella 18 – Dati del comparto agricolo (2010) Superficie totale aziende nei comuni interessati dalla ZSC (ha) (2010)**

Comuni	superficie totale (sat)	superficie agricola utilizzata (sau)	seminativi	coltivazioni legnose agrarie	orti familiari	prati permanenti e pascoli	arboricoltura da legno annessa ad aziende agricole	boschi annessi ad aziende agricole	superficie agricola non utilizzata	altra superficie
Rossano	10.865,28	9.194,17	1.099,54	6.411,77	4,09	1.678,77	1,83	1.214,75	133,67	320,86
Provincia di Cosenza	294.520,2	212967,5	68.735,61	84.110,67	669,78	59.451,41	3.314,39	60.231,97	8.198,4	9.808
Regione Calabria	706.437,6	549.253,6	155.975,8	250.983,7	1.579,17	140.714,9	7.136,61	110.765,2	23479,21	15.802,89

Fonte dei dati: ISTAT

Dai dati sopra riportati emerge come nel Comune di Rossano le superfici agricole sono in grande misura destinate a coltivazioni legnose agrarie e solo in minor misura ai seminativi; da notare anche le significative superfici di prati e pascoli permanenti e di boschi annessi alle aziende agricole.

**Tabella 19 –Numero totale di aziende per tipologia nei comuni interessati dalla ZSC**

Comuni	superficie totale (sat)	superficie agricola utilizzata (sau)	seminativi	coltivazioni legnose agrarie	orti familiari	prati permanenti e pascoli	arboricoltura da legno annessa ad aziende agricole	boschi annessi ad aziende agricole	superficie agricola non utilizzata	altra superficie
Rossano	1.998	1.998	200	1.967	67	155	3	139	147	1.449
Provincia di Cosenza	50.203	50.198	20.431	45.472	7.307	6.850	540	11.115	7.374	31.756

Regione Calabria	137.388	137.378	46.168	124.702	1.5345	17.498	1.220	20.628	21.750	61.402
------------------	---------	---------	--------	---------	--------	--------	-------	--------	--------	--------

Fonte dei dati: ISTAT

La tabella descrive il numero totale di aziende nei comuni interessati in relazione all'indirizzo produttivo. Come si vede il maggior numero di aziende sono destinate alle coltivazioni legnose, seguite da quelle a seminativi; interessante il numero di aziende destinate a prati permanenti e pascoli e boschi annessi alle aziende.

Nella tabella seguente sono riportate le superfici delle tipologie di colture per i seminativi.

**Tabella 20 – Tipologie di colture utilizzate per i seminativi (ha) (2010)**

Comuni	cereali per la produzione di granella	legumi secchi	patata	barbabietola da zucchero	piante sarchiate da foraggio	piante industriali	ortive	fiori e piante ornamentali	piantine	foraggere avvicendate	sementi	terreni a riposo
Rossano	329,37	0,2	1,5	..	3	..	41,44	..	1	681,56	1,9	39,57
Provincia di Cosenza	37.948,31	682,01	3.454,06	14,28	192,2	106,85	4.446,95	95,12	40,69	14.005,87	76,79	7.672,48
Regione Calabria	91.172,94	2712,78	4.507,79	40,31	328,31	280,78	13.160,94	329,96	225,76	26.219,08	321,13	16.676,06

Fonte dei dati: ISTAT

Le più diffuse colture per i seminativi sono le foraggere avvicendate, seguite poi dai cereali, mentre le altre tipologie di colture interessano solo superfici marginali.

Nella tabella seguente sono riportate le superfici delle tipologie di colture per le coltivazioni legnose.

**Tabella 21 – Tipologie di coltivazioni legnose (2010)**

Comuni	vite	olivo per la produzione di olive da tavola e da olio	agrumi	fruttiferi	vivai	altre coltivazioni legnose agrarie	coltivazioni legnose agrarie in serra
Rossano	35,39	4.348,38	1.943,07	58,63	2,1	..	24,2
Provincia di Cosenza	4.285,28	55.955,22	13.229,77	10.540,91	66,55	5,41	27,53
Regione Calabria	10.028,1	18.5914,7	35.185,3	18.532,35	217,71	1.069,89	35,68

Fonte dei dati: ISTAT

Le coltivazioni legnose nel comune di Rossano sono per la maggior parte destinate alla produzione dell'olivo per la produzione di olive da tavola e da olio e, in misura minore, agli agrumi.

Per quanto riguarda l'allevamento la tabella seguente riporta il numero di aziende con allevamenti per tipologia, quella successiva riporta il numero di capi allevati.

**Tabella 22 – Numero di aziende per categoria di allevamento (2010)**

Comuni	totale bovini	totale bufalini	totale equini	totale ovini	totale caprini	totale suini	totale avicoli	struzzi	totale conigli	tutte le voci tranne api e altri allevamenti	tutte le voci
Rossano	39	..	7	9	21	2	2			59	64
Provincia di Cosenza	1.973	4	457	1.883	1.491	1.577	1.806	3	509	4.747	4.797
Regione Calabria	4.885	16	700	3.896	3.001	2.193	2.258	5	643	9.888	10.189

Fonte dei dati: ISTAT

Tabella 23 – Numero di capi (2010)

Comune	totale bovini	totale bufalini	totale equini	totale ovini	totale caprini	totale suini	totale avicoli	struzzi	totale conigli
Rossano	1.237	..	15	882	2.285	6	8.004	..	..
<b>Provincia di Cosenza</b>	<b>46.717</b>	<b>919</b>	<b>1.536</b>	<b>62.826</b>	<b>50.079</b>	<b>27.370</b>	<b>459.564</b>	<b>409</b>	<b>7.078</b>
<b>Regione Calabria</b>	<b>98.436</b>	<b>1.041</b>	<b>2.554</b>	<b>246.828</b>	<b>133.520</b>	<b>51.214</b>	<b>1.198.357</b>	<b>414</b>	<b>20.070</b>

Fonte dei dati: ISTAT

Dalle tabelle precedenti nel comune di Rossano si nota un numero alto di aziende di bovini e, in misura minore, di caprini. Tuttavia il più alto numero di capi si riscontra nelle aziende di avicoli, caprini e bovini..

### 3.3.7 Fruizione, turismo e motivi di interesse

L'analisi relativa alla fruizione turistica si prefigge lo scopo di valutare l'adeguatezza dell'offerta ricettiva e di servizi, in termini quantitativi e qualitativi, e di aiutare l'eventuale individuazione di misure finalizzate al rilancio del settore turistico nella zona oggetto di studio.

#### 3.3.7.1 Presenze turistiche e posti letto in strutture alberghiere ed extralberghiere

La tabella seguente riporta il numero di esercizi alberghieri nel comune di Corigliano-Rossano, interessato dalla ZSC:

Tabella 24 -Esercizi alberghieri presenti nei Comuni interessati dalla ZSC (2021)

Comune	numero di esercizi					
	alberghi di 5 stelle e 5 stelle lusso	alberghi di 4 stelle	alberghi di 3 stelle	alberghi di 2 stelle	alberghi di 1 stella	residenze turistico alberghiere
Corigliano-Rossano		5	9	2	1	2
<b>Provincia di Cosenza</b>	<b>5</b>	<b>100</b>	<b>118</b>	<b>33</b>	<b>17</b>	<b>31</b>
<b>Regione Calabria</b>	<b>18</b>	<b>250</b>	<b>303</b>	<b>77</b>	<b>36</b>	<b>117</b>

Fonte dei dati: ISTAT

Come si nota dai dati in tabella non sono presenti strutture a 5 stelle e di lusso, e sono invece presenti una maggioranza di strutture a 4 e 3 stelle, che hanno il maggior numero di posti letto assieme alle residenze turistico alberghiere. Come si vede la ricettività di Corigliano-Rossano comunque è sia in termini qualitativi che quantitativi ben differenziata ed ampia.

Tabella 25 – Posti letto negli esercizi alberghieri presenti nei Comuni interessati dalla ZSC (2021)

Comune	Posti letto					
	alberghi di 5 stelle e 5 stelle lusso	alberghi di 4 stelle	alberghi di 3 stelle	alberghi di 2 stelle	alberghi di 1 stella	residenze turistico alberghiere
Corigliano-Rossano		1.545	411	99	20	1.234
<b>Provincia di Cosenza</b>	<b>1.146</b>	<b>20.095</b>	<b>8.370</b>	<b>1.203</b>	<b>457</b>	<b>7.315</b>
<b>Regione Calabria</b>	<b>2.225</b>	<b>46.632</b>	<b>23.848</b>	<b>2.749</b>	<b>1.916</b>	<b>19.649</b>

Fonte dei dati: ISTAT

Non esistendo dati disponibili su arrivi e presenze turistiche nei singoli comuni della zona interessata, si è quindi proceduto alla costruzione delle due tabelle seguenti, prendendo in esame



due macro aree: la Regione Calabria e la provincia di Cosenza, prendendo in considerazione il paese di residenza dei clienti (mondo e Italia).

**Tabella 26 – Arrivi e presenze turistiche 2020-2021 nella Regione Calabria**

Paese di residenza dei clienti	2020						2021					
	totale esercizi ricettivi		esercizi alberghieri		esercizi extra-alberghieri		totale esercizi ricettivi		esercizi alberghieri		esercizi extra-alberghieri	
	arrivi	presenze	arrivi	presenze	arrivi	presenze	arrivi	presenze	arrivi	presenze	arrivi	presenze
Mondo	955.634	4.518.226	761.044	3.382.262	194.590	1.135.964	1.189.610	5.977.361	985.213	4.779.563	204.397	1.197.798
Italia	896.126	4.210.219	717.383	3.161.781	178.743	1.048.438	1.078.058	5.348.243	898.493	4.285.845	179.565	1.062.398

*Fonte dei dati: ISTAT*

**Tabella 27 – Arrivi e Presenze turistiche 2020-2021 nella Provincia di Cosenza**

Paese di residenza dei clienti	2020						2021					
	totale esercizi ricettivi		esercizi alberghieri		esercizi extra-alberghieri		totale esercizi ricettivi		esercizi alberghieri		esercizi extra-alberghieri	
	arrivi	presenze	arrivi	presenze	arrivi	presenze	arrivi	presenze	arrivi	presenze	arrivi	presenze
Mondo	404.789	1.926.940	311.412	1.342.555	93.377	584.385	446.450	2.147.447	355.225	1.54.6301	91.225	601.146
Italia	388.543	1.841.340	300.958	1.297.391	87.585	543.949	421.681	2.019.227	338.842	1.477.621	82.839	541.606

*Fonte dei dati: ISTAT*

Come si vede il turismo in Calabria è fondamentalmente suddiviso in numeri presso che equivalenti tra Italia e mondo per quanto riguarda gli arrivi, con un numero di presenze invece maggiore di provenienza mondiale.

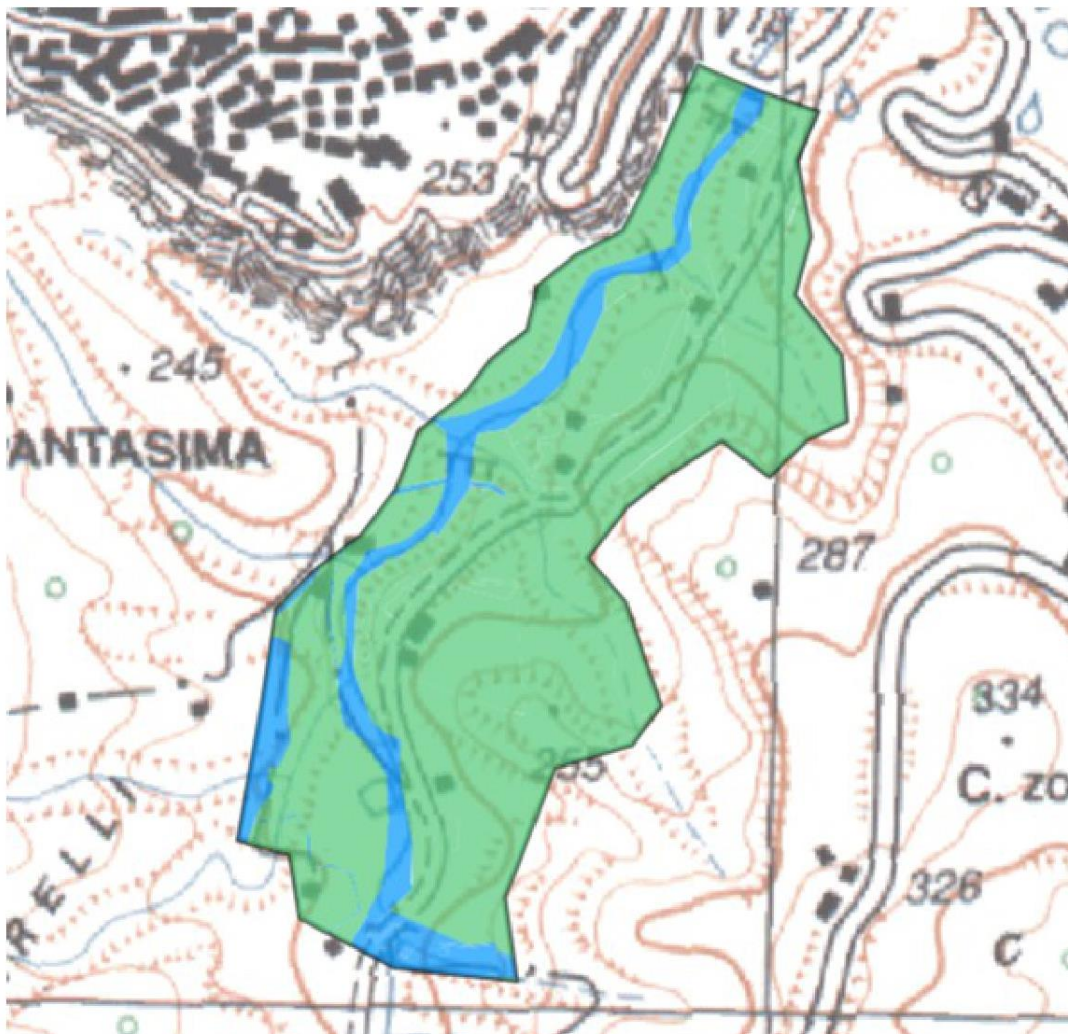
### 3.3.7.2 Motivi di interesse

Di seguito vengono riportati i principali motivi di interesse del comune interessato dalla ZSC:

Rossano: centro situato su un colle tra gli uliveti, è stato considerato il centro religioso Bizantino più importante del tempo in Calabria, grazie alla presenza di sette importanti monasteri basiliani e laure, dove in uno di questi fu probabilmente conservato il *Codex purpureus rossanensis*, un evangelario del sec VI. Notevole centro agricolo e commerciale, è sede di attività industriali e artigiane.

### 3.3.8 Regime di proprietà

Come si vede dall'immagine seguente, il sito è composto dal 6,16% da superficie pubblica, mentre il restante 93,84% da superficie privata.

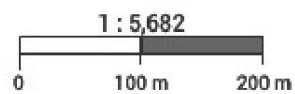


Torrente Celati (IT9310054)

Superficie totale 16.05 ha

Publico 6.16%

Privato 93.84%



### **3.3.9 Contenuti del "Prioritised action frameworks" (PAF) della Regione Calabria.**

I quadri di azioni prioritarie (*prioritised action frameworks*, PAF) sono strumenti strategici di pianificazione pluriennale, intesi a fornire una panoramica generale delle misure necessarie per attuare la rete Natura 2000 dell'UE e la relativa infrastruttura verde, specificando il fabbisogno finanziario per tali misure e collegandole ai corrispondenti programmi di finanziamento dell'UE.

Il quadro di azioni prioritarie deve pertanto concentrarsi sull'individuazione delle esigenze di finanziamento e delle priorità che sono direttamente collegate alle specifiche misure di conservazione stabilite per i siti Natura 2000, nell'intento di conseguire gli obiettivi di conservazione a livello di sito per le specie e i tipi di habitat per i quali sono stati designati i siti (come disposto dall'articolo 6, paragrafo 1, della direttiva Habitat). Poiché la rete Natura 2000 comprende anche le zone di protezione speciale (ZPS) designate ai sensi della direttiva 2009/147/CE (direttiva Uccelli), si considerano anche le esigenze di finanziamento e le misure prioritarie relative alle specie di uccelli presenti nelle ZPS.

Gli Stati membri sono inoltre invitati a presentare nei rispettivi PAF misure supplementari e il relativo fabbisogno finanziario con riferimento all'infrastruttura verde in generale. Il PAF deve comprendere misure relative all'infrastruttura verde laddove contribuiscano alla coerenza ecologica della rete Natura 2000, anche in un contesto transfrontaliero, e all'obiettivo di mantenere o ripristinare lo stato di conservazione soddisfacente delle specie e degli habitat interessati.

La struttura e l'articolazione del PAF della Regione Calabria è di seguito riportata.

#### **A Introduzione**

A1 Introduzione generale

A2 Struttura del formato attuale del PAF

A3 Introduzione al PAF specifico della Regione Calabria

#### **B Sintesi delle esigenze di finanziamento prioritarie per il periodo 2021-2027**

##### **C Stato attuale della rete Natura 2000**

C1 Statistiche per area della rete Natura 2000

C2 Mappa della rete Natura 2000 in [Calabria]

##### **D Finanziamento UE e nazionale della rete Natura 2000 nel periodo 2014-2020**

D1 Fondo europeo di sviluppo regionale (FESR)/Fondo di coesione (FC)

D2 Fondo europeo per gli affari marittimi e la pesca (FEAMP)

D3 Programma LIFE

D4 Altri fondi UE, tra cui Interreg

D5 Altri finanziamenti (prevalentemente nazionali) a favore di Natura 2000, infrastruttura verde e protezione delle specie nel periodo 2014-2020

##### **E Misure prioritarie e fabbisogno finanziario per il 2021-2027**

###### **E1 Misure orizzontali e spese amministrative relative a Natura 2000**

E.1.1 Designazione del sito e pianificazione gestionale

E.1.2 Amministrazione del sito e comunicazione con le parti interessate

E.1.3 Monitoraggio e rendicontazione

E.1.4 Restanti lacune di conoscenza e necessità di ricerca

E.1.5 Misure di comunicazione e sensibilizzazione relative a Natura 2000, educazione e accesso dei visitatori

E.1.6 Riferimenti (per misure orizzontali e spese amministrative relative a Natura 2000)

## E2 Misure di mantenimento e ripristino relative ai siti, all'interno e all'esterno di Natura 2000

E.2.1 Acque marine e costiere

E.2.2 Brughiere e sottobosco

E.2.3 Torbiere, paludi basse e altre zone umide

E.2.4 Formazioni erbose

E.2.5 Altri agro-ecosistemi (incluse terre coltivate)

E.2.6 Boschi e foreste

E.2.7 Habitat rocciosi, dune e terreni a bassa densità di vegetazione

E.2.8 Habitat d'acqua dolce (fiumi e laghi)

E.2.9 Altri (grotte, ecc.)

E.2.10 Riferimenti per misure di mantenimento e ripristino relative ai siti, all'interno e all'esterno di Natura 2000

## E.3 Misure aggiuntive specie-specifiche non riferite a ecosistemi o habitat specifici

E.3.1 Misure e programmi specie-specifici non contemplati altrove

E.3.2 Prevenzione, mitigazione o compensazione di danni provocati da specie protette

E.3.3 Riferimenti per misure aggiuntive specie-specifiche non riferite a ecosistemi o habitat specifici

## **F Ulteriore valore aggiunto delle misure prioritarie**

In Calabria i siti Natura 2000, in conformità alla legge regionale 10/2003, sono iscritti nel Registro Ufficiale delle aree protette della Regione per il loro valore naturalistico e della rarità delle specie presenti.

Il processo di individuazione dei siti Natura 2000 è effettuata, ai sensi dell'art. 30 della legge Regionale 10/2003, avviene con Delibera della Giunta regionale, previo parere vincolante della competente Commissione consiliare.

Il settore competente è l'Ufficio Parchi e Aree Protette del Dipartimento Ambiente della Regione Calabria per l'espletamento dei compiti si avvale dell'Osservatorio regionale per la biodiversità istituito con D.G.R. n. 579 del 16-12-2011 le cui funzioni sono le seguenti:

- favorire il necessario coordinamento di tutte le iniziative di conservazione ed uso sostenibile della biodiversità e dei servizi ecosistemici e di comunicazione, informazione ed educazione ambientale
- raccogliere, elaborare e trasmettere i dati necessari per la predisposizione dei rapporti nazionali previsti dalle Direttive Habitat e Uccelli, che saranno elaborati a livello nazionale del Ministero dell'Ambiente e della Tutela del Territorio e del Mare con il supporto ISPRA;
- sviluppare e sperimentare con il supporto dell'ISPRA, un protocollo di monitoraggio dello stato di conservazione degli habitat e delle specie su tutto il territorio nazionale, attraverso l'individuazione di criteri comuni per la raccolta, la gestione e l'elaborazione dei dati;
- promuovere la costituzione di una rete di monitoraggio nazionale, basata su un sistema informativo georeferenziato, che metta in relazione tutte le conoscenze disponibili a livello

regionale su habitat e specie

La Regione Calabria ha designato per 165 ZSC l'ente gestore, mentre sono in corso le procedure per l'individuazione per le 13 ZSC e per le 6 ZPS che attualmente sono gestite dalla Regione Calabria - Dipartimento Ambiente e Territorio Settore Parchi e Aree naturali protette.

Gli Enti gestori hanno un ruolo centrale per la gestione delle aree ZSC e la conservazione degli habitat e lespecie di interesse comunitario presenti al loro interno. Inoltre, avranno il compito di verificare l'attuazione delle Misure di Conservazione approvate dalla Regione e pianificare le attività di monitoraggio dello stato di conservazione delle specie e degli habitat di interesse comunitario.

Le attività saranno coordinate dal Settore "Parchi e Aree Naturali Protette" del Dipartimento Ambiente e Territorio che si avvarrà dell'Osservatorio della Biodiversità.

I Fondi Europei impegnati nelle varie azioni previste dal PAF sono di seguito indicati:

- **Fondo europeo agricolo per lo sviluppo rurale (FEASR)**  
Dotazione complessiva del FEASR destinata allo Stato membro/alla regione:  
€ 1.103.562.000,00 di cui la quota UE è 60,5% pari € 667.655.010,00
- **Fondo europeo di sviluppo regionale (FESR)/Fondo di coesione (FC)**  
Dotazione complessiva del FESR destinata allo Stato membro/alla regione e Dotazione complessiva del Fondo di coesione destinata allo Stato membro/alla regione:  
€ 2.378.956.842,00 di cui la quota UE è 75% pari a € 1.784.217.631,00
- **Programma LIFE**

Tipo di progetto o strumento di finanziamento	Dotazione corrente destinata a misure pertinenti per Natura 2000	
	UE	Nazionale
PAN LIFE - Natura 2000 Action Programme - LIFE13 NAT/IT/001075	€ 1.426.668,00	€ 1.426.669,00
LIFE Caretta Calabria - LAND-AND-SEA ACTIONS FOR CONSERVATION OF <i>Caretta caretta</i> IN ITS MOST IMPORTANT ITALIAN NESTING GROUND (IONIAN CALABRIA) - LIFE12 NAT/IT/001185	€ 1.689.461,00	€ 1.221.123,00

- **Altri finanziamenti (prevalentemente nazionali) a favore di Natura 2000, infrastruttura verde e protezione delle specie nel periodo 2014-2020**  
Finanziamento complessivo destinato all'attuazione della politica europea sulla natura e della relativa infrastruttura verde, per misure o progetti che non beneficiano di cofinanziamenti UE: € 10.909.000

Viene di seguito riportata la sintesi delle esigenze di finanziamento prioritarie previste dalla Regione Calabria per il periodo 2021-2027.

		Esigenze di finanziamento prioritarie 2021-2027	
		Costi di esercizio annuali (EUR/anno)	Costi una tantum/ di progetto (EUR/ anno)
<b>1.</b>	<b>Misure orizzontali e spese amministrative relative a Natura 2000</b>		
1.1.	Designazione del sito e pianificazione gestionale		
1.2.	Amministrazione del sito e comunicazione con le parti interessate	400.000	
1.3.	Monitoraggio e rendicontazione	285.714	7.142,86
1.4.	Restanti lacune di conoscenza e necessità di ricerca		42.857,14
1.5.	Misure di comunicazione e sensibilizzazione relative a Natura 2000, educazione e accesso dei visitatori		3.142.857,00
	<b>Totale parziale</b>	<b>685.714,00</b>	<b>3.192.857,00</b>
<b>2.a</b>	<b>Misure di mantenimento e ripristino di specie e habitat relative ai siti Natura 2000</b>	<b>Costi di esercizio annuali (EUR/anno)</b>	<b>Costi una tantum/ di progetto (EUR/ anno)</b>
2.1.a	Acque marine e costiere		357.142,86
2.2.a	Brughiere e sottobosco		71.429,57
2.3.a	Torbriere, paludi basse e altre zone umide		142.857,14
2.4.a	Formazioni erbose		131.428,57
2.5.a	Altri agro-ecosistemi (incluse terre coltivate)	4.371.428,1	214.285,7
2.6.a	Boschi e foreste		621.428,57
2.7.a	Habitat rocciosi, dune e terreni a bassa densità di vegetazione		142.857,14
2.8.a	Habitat d'acqua dolce (fiumi e laghi)		142.857,14
2.9.a	Altri		
	<b>Totale parziale</b>	<b>4.371.428,10</b>	<b>1.824.286,69</b>
<b>2.b</b>	<b>Misure aggiuntive relative all'"infrastruttura verde" al di là di Natura 2000 (intese a migliorare la coerenza della rete Natura 2000, anche in contesti transfrontalieri)</b>	<b>Costi di esercizio annuali(EUR/anno)</b>	<b>Costi una tantum/ di progetto (EUR/ anno)</b>
2.1.b	Acque marine e costiere		
2.2.b	Brughiere e sottobosco		
2.3.b	Torbriere, paludi basse e altre zone umide		285.714,29
2.4.b	Formazioni erbose		415.000,00
2.5.b	Altri agro-ecosistemi (incluse terre coltivate)	42.857,0	500.000,00
2.6.b	Boschi e foreste		928.571,43
2.7.b	Habitat rocciosi, dune e terreni a bassa densità di vegetazione		142.857,14
2.8.b	Habitat d'acqua dolce (fiumi e laghi)		214.285,7
2.9.b	Altri (grotte, ecc.)		
	<b>Totale parziale</b>	<b>42.857,00</b>	<b>2.486.428,55</b>
<b>3.</b>	<b>Misure aggiuntive specie-specifiche non riferite a ecosistemi o habitat specifici</b>	<b>Costi di esercizio annuali(EUR/anno)</b>	<b>Costi una tantum/ di progetto (EUR/ anno)</b>
3.1.	Misure e programmi specie-specifici non contemplati altrove	64.286,0	428.571,00
3.2.	Prevenzione, mitigazione o compensazione di danni provocati da specie protette	71.428,6	71.429,00
	<b>Totale parziale</b>	<b>135.714,6</b>	<b>500.000</b>
	<b>Totale annuo</b>	<b>5.235.714,0</b>	<b>8.003.571,4</b>
	<b>Totale (2021-2027)</b>	<b>36.650.000,00 (ricorrente)+ 56.025.000,00 (una tantum) € 92.675.000,00</b>	

### 3.4 Descrizione urbanistica e programmatica

#### 3.4.1 Inquadramento amministrativo

Il territorio della ZSC ricade all'esterno del Parco Nazionale della Sila e nel territorio della Provincia di Cosenza, interessando il Comune di Corigliano-Rossano.

Oltre alle suddette Amministrazioni pubbliche, hanno competenza sul territorio in oggetto, i seguenti Enti:

1. **l'Autorità di Bacino distrettuale dell'Appennino Meridionale**, che si occupa di indirizzare, coordinare e controllare le attività di pianificazione, di programmazione e di attuazione inerenti ai bacini idrografici;
2. **l'Agenzia Regionale per la Protezione dell'Ambiente della Calabria (ARPACAL)** che si occupa, sotto la supervisione della Regione, della tutela e protezione dell'ambiente attraverso lo svolgimento di:
  - monitoraggio e controllo ambientale;
  - supporto tecnico-scientifico ad altri enti;
  - informazione e comunicazione scientifica.

Di seguito si riporta il quadro riassuntivo degli Enti amministrativi e gestionali con competenze sul territorio della ZSC, indicando per ciascuno di essi i corrispondenti strumenti normativi e regolamentari.

**Tabella 28 – Elenco di tutti i soggetti competenti sul territorio della ZSC e dei relativi strumenti di gestione.**

Ente	Competenze	Strumenti
Comuni	Disciplina e regolamentazione usi e attività del territorio comunale	Piano Strutturale Comunale (PSC) Regolamento Edilizio Urbanistico (REU) Atti Amministrativi Usi Civici
Provincia	Pianificazione territoriale	Piano Territoriale di Coordinamento Provinciale (PTCP)
Regione Calabria	Pianificazione territoriale	Quadro Territoriale Regionale Paesistico (QTR-P)
Autorità di Bacino	Difesa del suolo e sicurezza idrogeologica	Piano stralcio di Bacino per l'Assetto Idrogeologico (PAI)
ARPACAL	Monitoraggio e controllo ambientale	Attività di ispezione, rilievo e analisi di dati ambientali

#### 3.4.2 QTRP – Quadro Territoriale Regionale a valenza Paesaggistica

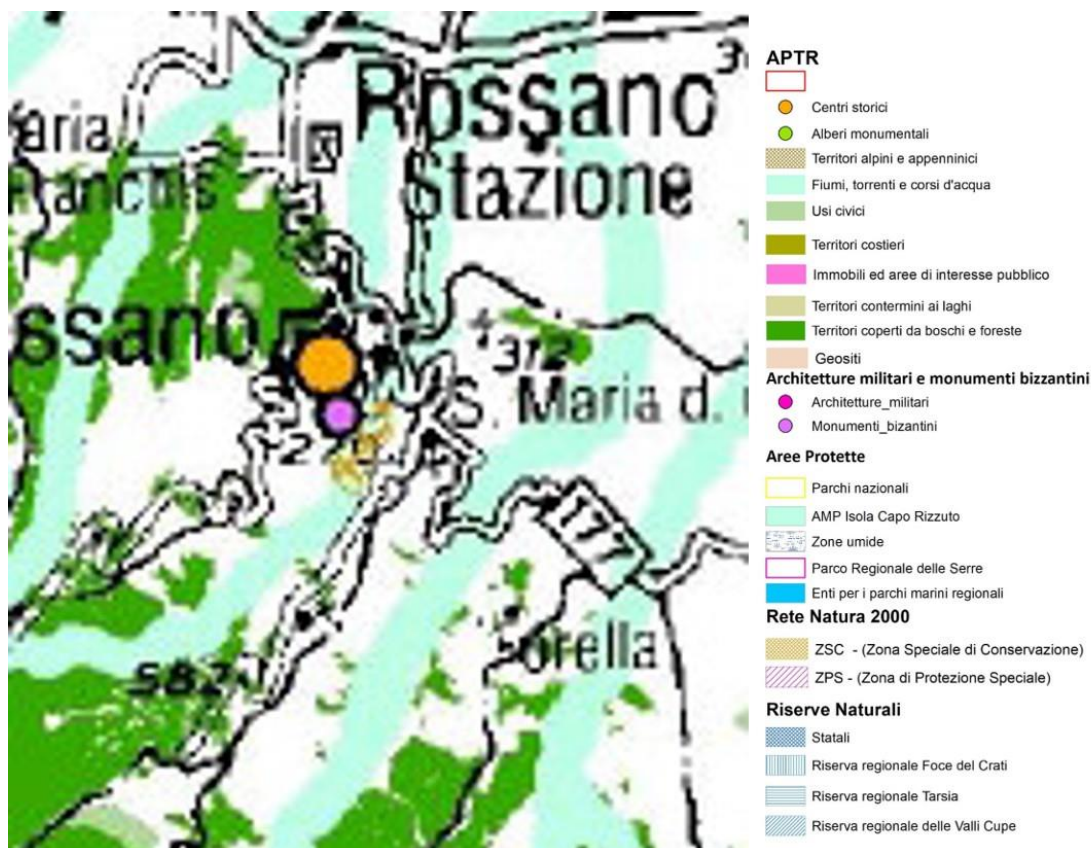
Il Quadro Territoriale Regionale a valenza Paesaggistica (QTRP) adottato con Delibera del Consiglio Regionale n. 300 del 22 aprile 2013, è stato definitivamente approvato dal Consiglio Regionale con Deliberazione n. 134 nella seduta del 01 agosto 2016. Dall'analisi riguardante gli elaborati del QTRP, la zona in esame è riportata nelle cartografie come Sito della Rete Natura 2000-Zona Speciale di Conservazione, come si evince dallo stralcio della tavola A 1.8, disciplinata dall'articolo 7- Disciplina delle Aree Soggette a Tutela Ambientale, punto B-Aree d'interesse naturalistico, corrispondenti alle zone appartenenti alla Rete Natura 2000 secondo la denominazione del Consiglio dei Ministri dell'Unione Europea e che costituiscono la porzione regionale di un sistema coordinato e coerente di aree destinate alla conservazione della diversità biologica presente nel territorio dell'Unione stessa. In particolare, evidenzia la tutela di una serie di habitat e specie animali e vegetali indicati negli allegati I e II della Direttiva "Habitat" e delle specie di cui all'allegato I della Direttiva "Uccelli".

Figura 8 - Stralcio tavola A 1.8 "Carta delle aree Protette – Rete Natura 2000 e altri Siti di Interesse Naturalistico"





Figura 9 - Stralcio tavola A 1.9 “Carta dei beni paesaggistici”



Dall’analisi della tavola 1.9- “Carta dei Beni Paesaggistici” si evince che il Sito è classificato come “Fiumi, torrenti e corsi d’acqua” facente parte degli elenchi previsti dal testo unico delle disposizioni di legge sulle acque ed impianti elettrici, approvato con regio decreto 11 dicembre 1933, n. 1775, e le relative sponde o piedi degli argini per una fascia di 150 metri ciascuna; per tali aree valgono le seguenti norme di tutela: *le fasce di rispetto non costruite dei corsi d’acqua, nelle aree non antropizzate e non urbanizzate al di fuori dei centri abitati così come definiti nell’articolo 11, siano mantenute inedificabili, fatte salve le opere infrastrutturali pubbliche o di pubblica incolumità, le opere connesse alla tutela della salute e della pubblica incolumità.*

### 3.4.3 PAI – Piano di Assetto Idrogeologico

Ai sensi dell’art. 64, del D.Lgs. 152/2006, successivamente aggiornato dall’art.51 della L. 221/2015, quale recepimento della Direttiva Quadro Acque 2000/60/CE emanata dalla Comunità Europea, sono state istituite, le Autorità di Bacino Distrettuali, in sostituzione delle precedenti Autorità Nazionali, Interregionali e Regionali, di cui alla ex L. 183/1989 individuando, su tutto il territorio nazionale, 7 distretti idrografici tra i quali quello dell’Appennino Meridionale, all’interno del quale ricade il bacino regionale della Calabria.

La pianificazione di bacino svolta oggi dalle Autorità di Distretto, costituisce riferimento per la programmazione di azioni condivise e partecipate in ambito di governo del territorio a scala di bacino e di distretto idrografico. Tale processo di pianificazione a livello di Distretto è stato ulteriormente regolato dalla Direttiva 2007/60/CE concernente la “Valutazione e alla gestione dei rischi di alluvioni”, trovando piena attuazione nell’ordinamento interno con la redazione dei “Piani di Gestione Acque” e “Piani di Gestione Rischio Alluvioni” redati per i diversi distretti idrografici.

Il primo Piano di Gestione Rischio di Alluvioni, del Distretto idrografico Appennino Meridionale PGRA DAM, è stato adottato, ai sensi dell’art. 66 del d.lgs. 152/2006, con Delibera n° 1 del Comitato Istituzionale Integrato del 17 dicembre 2015 e successivamente approvato dal Comitato Istituzionale Integrato in data 3 marzo 2016. In data 20 Dicembre 2021 è stato adottato, ai sensi

degli artt. 65 e 66 del D.Lgs. 152/2006, il primo aggiornamento del Piano di Gestione del Rischio di Alluvioni del Distretto Idrografico dell'Appennino Meridionale (2021-2027) – Il Ciclo di gestione- di cui all'art. 7 della Direttiva 2007/60/CE e all'art. 7 del D.Lgs. 49/2010, predisposto al fine degli adempimenti previsti dal comma 3 dell'art. 14, della Direttiva medesima.

Il primo Piano di Gestione Acque PGA DAM è stato approvato con D.P.C.M. del 27.10.2016 pubblicato sulla Gazzetta Ufficiale n. 25 del 31 gennaio 2017; successivamente ai sensi degli articoli 65 e 66 del d.lgs. 152/2006 è adottato il secondo aggiornamento del Piano di Gestione delle Acque 2021-2027 – III Ciclo di gestione – del distretto idrografico dell'Appennino Meridionale. Roma, in data 20 Dicembre 2021.

Insieme a tali piani, l'Autorità distrettuale redige il Piano di Assetto Idrogeologico – Rischio Frane – Alluvioni PAI, quale strumento generale della pianificazione di bacino. Il PAI dei territori dell'ex Autorità di Bacino Regionale Calabria è stato approvato dal Comitato Istituzionale con Delibera n. 13 del 29 ottobre 2001, dalla Giunta Regionale con Delibera n. 900 del 31 ottobre 2001, dal Consiglio Regionale con Delibera n. 115 del 28 dicembre 2001, e successivamente dal Comitato Istituzionale dell'Autorità di Bacino Regionale della Calabria con Delibera n. 26 e n. 27 del 02 agosto 2011.

Si precisa che nel PAI il valore esposto si definisce in funzione delle attività antropiche, mentre nei Piani di Gestione del Rischio di Alluvioni, dove l'obiettivo di pianificazione ricade sulla gestione e sulle strategie di intervento, si attribuisce ad ogni scenario di pericolosità una corrispondenza del rischio volta ad individuare anche altri elementi (quali ad esempio le aree sicure per la messa in sicurezza della popolazione durante e nel post-intervento e l'individuazione di percorsi preferenziali di intervento e/o esodo da proteggere in quanto considerati infrastrutture strategiche di maggior rilievo rispetto a quanto indicato nei PSAI). L'analisi del Rischio si classifica secondo 4 diversi gradi:

- **R4 (rischio molto elevato):** per il quale sono possibili perdita di vite umane e lesioni gravi alle persone, danni gravi agli edifici, alle infrastrutture ed al patrimonio ambientale, la distruzione di attività socio-economiche (per la sua gestione è necessario realizzare piani di protezione civile);
- **R3 (rischio elevato):** per il quale sono possibili problemi per l'incolumità delle persone, danni funzionali agli edifici e alle infrastrutture con conseguente inagibilità degli stessi, la interruzione di funzionalità delle attività socio-economiche e danni relativi al patrimonio ambientale (per la sua gestione è necessario realizzare opere di difesa);
- **R2 (rischio medio):** per il quale sono possibili danni minori agli edifici, alle infrastrutture e al patrimonio ambientale che non pregiudicano l'incolumità delle persone, l'agibilità degli edifici e la funzionalità delle attività economiche (per la sua gestione è necessario realizzare opere di difesa);
- **R1 (rischio moderato o nullo):** per il quale i danni sociali, economici ed al patrimonio ambientale sono trascurabili o nulli.

Dall'analisi degli elaborati del PAI risulta che all'interno del Sito in esame non vengono segnalati vincoli di rischio idrogeologico.

Figura 10 – Elaborazione GIS GdL- Rischio idrogeologico- Rischio frane



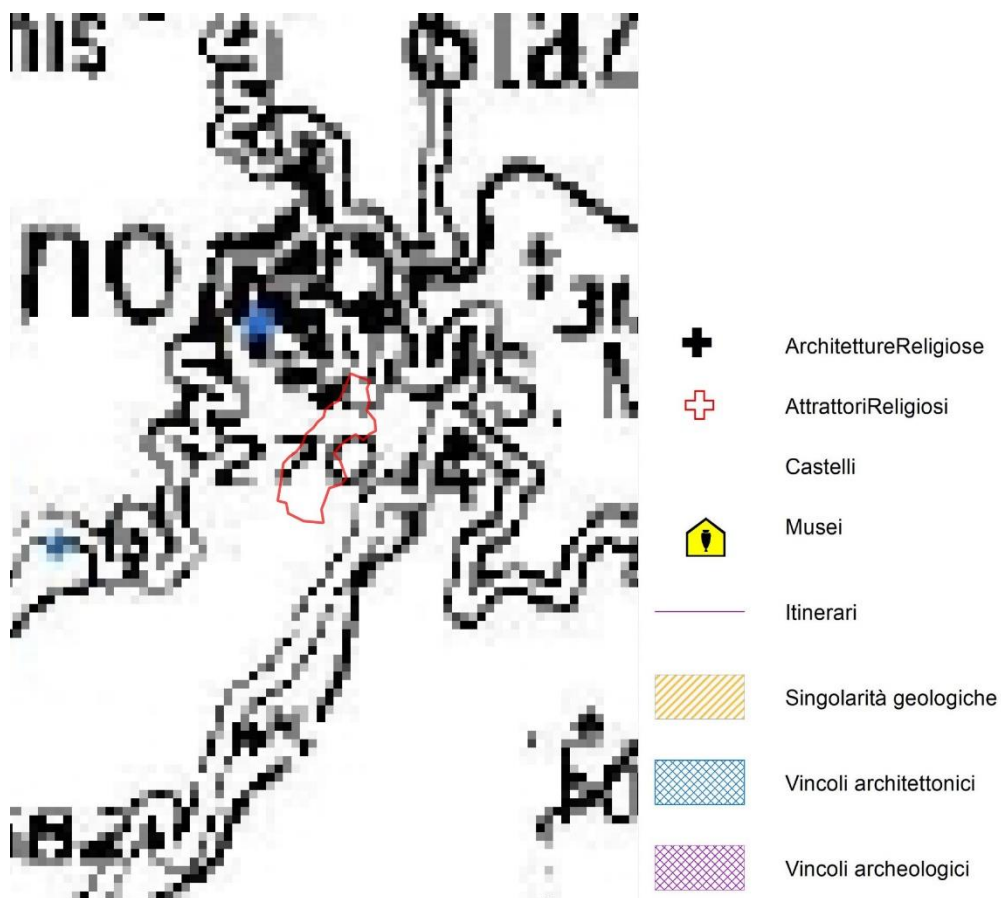
Figura 11 – Elaborazione GIS GdL- Assetto Idrogeologico- Rischio Idraulico



### 3.5 Valori storico-architettonici

Dall'analisi della tavola A 1.10 "Carta dei beni culturali" del Piano Paesaggistico, Aggiornamento quadro conoscitivo QTRP, non risultano presenti all'interno del Sito valori storico architettonici.

Figura 12 - Stralcio tavola A 1.10 “Carta dei beni culturali”



### 3.6 Descrizione del paesaggio

Il paesaggio è quello di uno stretto vallone con pareti stillicidiose, in cui la vegetazione potenziale dell'area attraversata dal torrente, rappresentata da querceti sempreverdi e misti, è stata quasi completamente sostituita da uliveti ed altre colture arboree, e sono presenti esemplari isolati di roverella e piccoli lembi di macchia degradata. La vegetazione ripariale è anche in gran parte compromessa a causa di opere di regimazione delle acque e dell'attività agricola che in alcuni tratti interessa anche le aree più prossime al greto del torrente.

#### 4 ANALISI E VALUTAZIONE DELLE ESIGENZE ECOLOGICHE E DELLO STATO DI CONSERVAZIONE DI HABITAT E SPECIE

La valutazione delle esigenze ecologiche di habitat e specie è articolata in tre fasi:

- Individuazione delle esigenze ecologiche.
- Individuazione di minacce e fattori di impatto.
- Definizione degli indicatori per la valutazione dello stato di conservazione di specie ed habitat.

Secondo le linee guida di riferimento dei Piani di Gestione, una volta realizzato il quadro conoscitivo del sito è necessario mettere a fuoco le esigenze ecologiche di habitat e specie di interesse comunitario, individuare gli indicatori più appropriati per valutare il loro grado di conservazione ed infine valutare l'influenza sui suddetti indicatori da parte dei fattori biologici o socio-economici individuati nel quadro conoscitivo e nell'analisi delle pressioni e minacce.

Così come riportato nel documento tecnico "La gestione dei siti della Rete Natura 2000. Guida all'interpretazione dell'articolo 6 della direttiva 92/43/CEE (direttiva Habitat)", le esigenze ecologiche "comprendono tutte le esigenze ecologiche dei fattori abiotici e biotici necessari per garantire lo stato di conservazione soddisfacente dei tipi di habitat e delle specie, comprese le loro relazioni con l'ambiente (aria, acqua, suolo, vegetazione ecc.). Queste esigenze si basano su conoscenze scientifiche e possono unicamente essere definite, caso per caso, in funzione dei tipi di habitat naturali dell'allegato I, delle specie dell'allegato II e dei siti che le ospitano. Queste conoscenze sono essenziali per poter elaborare misure di conservazione, caso per caso." Le misure di conservazione sono dunque specie-specifiche e sito-specifiche, potendo variare da una specie all'altra, ma anche per la stessa specie, da un sito all'altro.

Il Piano di Gestione prevede una valutazione dello stato di conservazione a livello locale, riferito al sito interessato, oltre quella nazionale a livello di regione biogeografica che potrebbe non risultare sempre idonea per una valutazione focalizzata sulla realtà del territorio.

La Commissione ha prodotto diversi documenti che aiutano gli Stati Membri a definire uno stato di conservazione favorevole delle specie tutelate dalla Direttiva, in maniera coerente e uniforme, in particolare alla luce del report sessennale che la Direttiva stessa richiede all'Art. 17. La valutazione prevede un sistema mediante l'uso di matrici riferiti a determinati parametri di habitat e specie. Risultato finale di questo processo di valutazione è la schematizzazione dello stato di conservazione secondo tre livelli, a cui se ne aggiunge un quarto, legato alla mancanza di informazioni sufficienti per definire lo stato di conservazione di un habitat o di una specie.

- **Stato di conservazione delle specie**

Lo stato di conservazione delle specie e trend relativo è stato valutato a livello nazionale da ISPRA, in ciascuna regione biogeografica (ALP = alpina; CON = continentale; MED = mediterranea), in occasione della redazione del IV Report ex art.17 secondo una valutazione di sintesi dei parametri range, popolazione, habitat per le specie e prospettive future.

Lo schema finale può essere sintetizzato come segue:

- Trend: stabile (=), in decremento (-), in aumento (+) o sconosciuto (?).
- Stato di conservazione: FV (campitura verde) favorevole; U1 (campitura gialla) non favorevole - inadeguato; U2 (campitura rossa) non favorevole - cattivo; XX (campitura grigia) – sconosciuto.

Stato di conservazione	Descrizione	Codice
Favorevole	habitat o specie in grado di prosperare senza alcun cambiamento dell'gestione e delle strategie attualmente in atto.	FV
Non Favorevole - Inadeguato	habitat o specie che richiedono un cambiamento delle politiche di gestione,	U1

	ma non a rischio di estinzione.	
Non favorevole - Cattivo	habitat o specie in serio pericolo di estinzione (almeno a livello locale)	U2
Sconosciuto	habitat o specie per i quali non esistono informazioni sufficienti per esprimere un giudizio affidabile.	XX

#### 4.1 Esigenze ecologiche degli habitat di interesse comunitario

Di seguito sono riportate le informazioni relative allo stato di conservazione degli habitat presenti nel sito contenute nel Formulario Standard aggiornato al dicembre 2022 e la valutazione emersa dal IV Report nazionale a seguito dei monitoraggi 2013-2018 (Stoch & Grignetti, 2021).

			DATI FORMULARI STANDARD				DATI IV REPORT EX-ART. 17				
			HABITAT				HABITAT				
Reg. Biog		Cod. Habitat	Rappresentatività	Superfici e relativa	Stato conservazione	Valutazione Globale	Range	Area occupata	Struttura e funzioni	Prospettive future	Valutazione globale
MED	B	3290	C	C	C	C					U1
MED	B	5330	C	C	B	B					U1
MED	B	6220*	B	C	B	B					U2
MED	B	7220*	B	C	B	B					U1
MED	B	9340	B	C	B	B					U1

L'analisi della vegetazione è stata condotta mediante rilievi fitosociologici secondo il metodo definito da Braun-Blanquet (1932). Tale metodo comprende una lista completa delle specie presenti all'interno di un frammento rappresentativo di habitat, accompagnata dai rispettivi valori di copertura (percentuali o espressi mediante la scala di Braun-Blanquet), da attributi fisionomici strutturali. Il rilievo vegetazionale fornisce inoltre informazioni derivate utili, quali il ricoprimento totale e per strati, la presenza e la copertura di categorie di specie importanti per valutare lo stato di conservazione, quali:

**Specie tipiche:** si tratta di specie indicate nel "Interpretation Manual of European Union Habitats EUR 28" e dal "Manuale italiano di interpretazione degli habitat della direttiva 92/43/CEE" (Biondi et al. 2009, 2012) o inserite nella "Combinazione fisionomica di riferimento".

**Specie disturbo:** si tratta di specie che entrano nella costituzione di fitocenosi e fanno parte della serie regressiva della vegetazione.

**Specie di interesse conservazionistico:** si tratta di specie che entrano nella costituzione di fitocenosi e fanno parte delle specie di interesse conservazionistico.

**Specie aliene:** inserite nella checklist della Flora Aliena Italiana (Galasso et al., 2018).

**Specie endemiche:** si tratta di specie endemiche regionali.

**Specie di dinamiche in atto:** indicano un'evoluzione naturale dell'habitat verso fitocenosi strutturalmente più o meno complesse.

Nei paragrafi che seguono sono descritte in dettaglio le esigenze ecologiche e lo stato di conservazione degli habitat indicati nell'allegato I della Direttiva Habitat.

#### 3290 Fiumi mediterranei a flusso intermittente con il *Paspalo-Agrostidion*

TIPOLOGIA DI HABITAT: Di interesse comunitario

DESCRIZIONE: Fiumi mediterranei a flusso intermittente con comunità del *Paspalo-Agrostion*. Corrispondono ai fiumi dell'habitat 3280, ma con la particolarità dell'interruzione del flusso e la

presenza di un alveo asciutto durante parte dell'anno. In questo periodo il letto del fiume può essere completamente secco o presentare sporadiche pozze residue.

Vegetazione igro-nitrofila paucispecifica presente lungo i corsi d'acqua mediterranei temporaneamente inondati. Si presenta come un pascolo perenne denso, prostrato, quasi monospecifico dominato da graminacee rizomatose del genere *Paspalum*, al cui interno possono svilupparsi alcune piante come *Cynodon dactylon* e *Polypogon viridis*. Colonizza i depositi fluviali con granulometria fine (limosa), molto umidi e sommersi durante la maggior parte dell'anno, ricchi di materiale organico proveniente dalle acque eutrofiche.

L'intermittenza del flusso idrico e il perdurare della stagione secca generano, un avvicendamento delle comunità del *Paspalo-Agrostidion*, con altre della *Potametea* che colonizzano le pozze d'acqua residue.

PRINCIPALI SPECIE GUIDA: *Paspalum paspaloides*, *Polypogon viridis*, *Lotus tenuis*, *Saponaria officinalis*, *Elymus repens*, *Ranunculus repens*, *Polygonum amphibium*, *Ranunculus fluitans*, *Potamogeton natans*, *P. nodosus*, *P. pectinatus*, *Agrostis stolonifera*, *Apium nodiflorum*, *Glyceria fluitans*, *Myriophyllum* sp. pl., *Persicaria amphibia*, *Veronica beccabunga*, *Rumex* sp. pl., *Cynodon dactylon*, *Cyperus fuscus*, *Salix* sp. pl., *Populus alba*, *P. nigra*.

ASSOCIAZIONI: le cenosi di questo habitat rientrano nell'alleanza *Paspalo-Agrostion verticillati* Br.-Bl. in Br.-Bl., Roussine & Nègre 1952, sinonimo del *Paspalo-Polypogonion viridis* Br.-Bl. in Br.-Bl., Roussine & Nègre 1952 nom. mut. (art. 45), (ordine *Paspalo-Heleochoetalia* Br.-Bl. in Br.-Bl., Roussine & Nègre 1952, classe Molinio-Arrhenatheretea Tüxen 1937). Si ricordano le associazioni *Paspalo paspaloidis-Polypogonetum viridis* Br.-Bl. in Br.-Bl., Gajewski, Wraber & Walas e *Loto tenuis-Paspaleum paspaloidis* Biondi, Casavecchia & Radetic 2002.

DISTRIBUZIONE IN CALABRIA: l'habitat è presente prevalentemente negli ambienti di fiumara del versante orientale della regione.

DISTRIBUZIONE NELLA ZSC: l'habitat risulta distribuito su un'area di Ha 0,04

STATUS DI CONSERVAZIONE: stabile o in recupero

L'habitat è poco rappresentato nel sito trattasi di piccoli appezzamenti che spesso non sono stabili modificando la loro localizzazione essendo distribuito nel sito a macchia di leopardo e per questo di difficile cartografabilità.

### Analisi della vegetazione

In questa ZSC non sono stati effettuati rilievi su questo habitat.

### 5330 Arbusteti termo-mediterranei e pre-desertici

TIPOLOGIA DI HABITAT: Di interesse comunitario

DESCRIZIONE: Arbusteti caratteristici delle zone a termotipo termo-mediterraneo. Si tratta di cenosi piuttosto discontinue la cui fisionomia è determinata sia da specie legnose (*Euphorbia dendroides*, *Chamaerops humilis*, *Olea europaea*, *Genista ephedroides*, *Genista tyrrhena*, *Genista cilentina*, *Genista gasparrini*, *Cytisus aeolicus*, *Coronilla valentina*) che erbacee perenni (*Ampelodesmos mauritanicus*). In Italia questo habitat è presente negli ambiti caratterizzati da un termotipo termomediterraneo, ma soprattutto laddove rappresentato da cenosi a dominanza di *Ampelodesmos mauritanicus* può penetrare in ambito mesomediterraneo. Cenosi ascrivibili a questo habitat sono presenti dalla Liguria alla Calabria e nelle isole maggiori, lungo le coste rocciose. In particolare, sono presenti lungo le coste liguri, sulle coste della Sardegna settentrionale, della Toscana meridionale e delle isole dell'Arcipelago Toscano, lungo le coste del Lazio meridionale e della Campania, a Maratea, sulle coste calabre sia tirreniche che ioniche, con una particolare diffusione nella zona più meridionale della regione. Per quanto riguarda le coste adriatiche comunità di arbusteti termomediterranei sono presenti dal Salento al Conero, in particolare lungo i litorali rocciosi salentini, garganici, alle isole Tremiti ed in corrispondenza del Monte Conero. In Sicilia e Sardegna tutti i sottotipi si rinvengono anche nell'interno ricalcando la distribuzione del termotipo



termomediterraneo. Mentre nell'Italia peninsulare, specialmente nelle regioni meridionali, nelle zone interne sono presenti solo cenosi del sottotipo dominato da *Ampelodesmos mauritanicus*, la cui distribuzione è ampiamente influenzata dal fuoco.

PRINCIPALI SPECIE GUIDA: *Euphorbia dendroides* L., *Asparagus acutifolius* L., *Ampelodesmos mauritanicus* (Poir.) T.Durand & Schinz, *Asparagus acutifolius* L., *Briza maxima* L., *Linum strictum* L., *Pistacia lentiscus* L.

ASSOCIAZIONI: Le comunità ad *Euphorbia dendroides* sono in genere accompagnate dalle specie della macchia mediterranea (*Olea europaea* Pistacia lentiscus, *Myrtus communis*, *Prasium majus*, *Rhamnus alaternus*, ecc.) che possono risultare più o meno importanti nel determinare la fisionomia anche a seconda del grado di maturità della comunità e sono tutte riferibili allo stesso gruppo di associazioni (*Oleo-Euphorbieta dendroidis* Géhu & Biondi 1997 dell'alleanza *Oleo-Ceratonion siliquae* Br.-Bl. 1936, ordine *Pistacio lentisci-Rhamnetalia alaterni* Rivas Martinez 1975, classe *Quercetea ilicis* Br.-Bl. 1947).

Anche alle comunità ad *Ampelodesmos mauritanicus* si accompagnano numerose specie della macchia mediterranea (*Pistacia lentiscus*, *Myrtus communis*, *Smilax aspera*, *Asparagus acutifolius*); diverse nanofanerofite *Cistus salvifolius*, *Cistus incanus* e *Coronilla valentina*; e camefite mediterranee, quali *Micromeria graeca* e *Argyrolobium zanonii* subsp. *zanonii* diverse specie del genere *Fumana*, *Gypsophia arrostii* nelle comunità siciliane e calabresi. Tra le specie erbacee sono frequenti diverse emicriptofite come *Bituminaria bituminosa*, *Pulicaria odora* e *Elaeoselinum asclepium*; mentre le specie annuali più diffuse negli ampelodesmeti sono *Brachypodium retusum*, *Briza maxima*, *Cynosurus echinatus*, *Linum strictum*, *Hippocrepis ciliata*. Numerose sono anche le specie lianose, quali *Smilax aspera*, *Asparagus acutifolius*, *Lonicera implexa*, *Tamus communis*. Sotto il profilo sintassonomico queste rientrano nella classe *Lygeo-Stipetea* Riv.-Mart. 1978 che include le praterie mediterranee termofile dominate da grosse graminacee cespitose ed in particolare nell'ordine *Hyparrenietalia* Riv.-Mart. 1978.

DISTRIBUZIONE IN CALABRIA: l'habitat è presente anche se in modo discontinuo nella fascia collinare e costiera dell'intero territorio regionale.

DISTRIBUZIONE NELLA ZSC: diffuso su Ha 4,27 nel settore centrale della ZSC, nelle posizioni più acclivi, su roccia affiorante, sono presenti lembi di vegetazione arborea termomediterranea dominate da olivastro (*Olea europaea* subsp. *oleaster*).

STATUS DI CONSERVAZIONE: soddisfacente, stabile

L'habitat è rappresentato nel sito trattasi di piccoli appezzamenti puntuali e distribuiti a mosaico per questo di difficile cartografabilità.

### Analisi della vegetazione

In questa ZSC non sono stati effettuati rilievi su questo habitat.

### 6220\* Percorsi substeppici di graminacee e piante annue dei *Thero-Brachypodietea*

TIPOLOGIA DI HABITAT: Di interesse prioritario

DESCRIZIONE: Praterie xerofile e discontinue di piccola taglia a dominanza di graminacee, su substrati di varia natura, spesso calcarei e ricchi di basi, talora soggetti ad erosione, con aspetti perenni (riferibili alle classi *Poetea bulbosae* e *Lygeo-Stipetea*, con l'esclusione delle praterie ad *Ampelodesmos mauritanicus* che vanno riferite all'Habitat 5330 'Arbusteti termo-mediterranei e pre-steppici') che ospitano al loro interno aspetti annuali (*Helianthemetea guttati*), dei Piani Bioclimatici Termo-, Meso-, Supra- e Submeso-Mediterraneo, con distribuzione prevalente nei settori costieri e subcostieri dell'Italia peninsulare e delle isole, occasionalmente rinvenibili nei territori interni in corrispondenza di condizioni edafiche e microclimatiche particolari.

PRINCIPALI SPECIE GUIDA: Per le specie perennanti, possono svolgere il ruolo di dominanti specie quali *Lygeum spartum*, *Brachypodium retusum*, *Hyparrhenia hirta*, accompagnate da *Bituminaria bituminosa*, *Avenula bromoides*, *Convolvulus althaeoides*, *Ruta angustifolia*, *Stipa offneri*, *Dactylis*

*hispanica*, *Asphodelus ramosus*. In presenza di calpestio legato alla presenza del bestiame si sviluppano le comunità a dominanza di *Poa bulbosa*, ove si rinvencono con frequenza *Trisetaria aurea*, *Trifolium subterraneum*, *Astragalus sesameus*, *Arenaria leptoclados*, *Morisia monanthos*. Per le specie annuali possono essere dominati da *Brachypodium distachyum*, *Hypochaeris achyrophorus*, *Stipa capensis*, *Tuberaria guttata*, *Briza maxima*, *Trifolium scabrum*, *Trifolium cherleri*, *Saxifraga trydactylites*; sono inoltre specie frequenti *Ammoides pusilla*, *Cerastium semidecandrum*, *Linum strictum*, *Galium parisiense*, *Ononis ornithopodioides*, *Coronilla scorpioides*, *Euphorbia exigua*, *Lotus ornithopodioides*, *Ornithopus compressus*, *Trifolium striatum*, *T. arvense*, *T. glomeratum*, *T. lucanicum*, *Hippocrepis biflora*, *Polygala monspeliaca*.

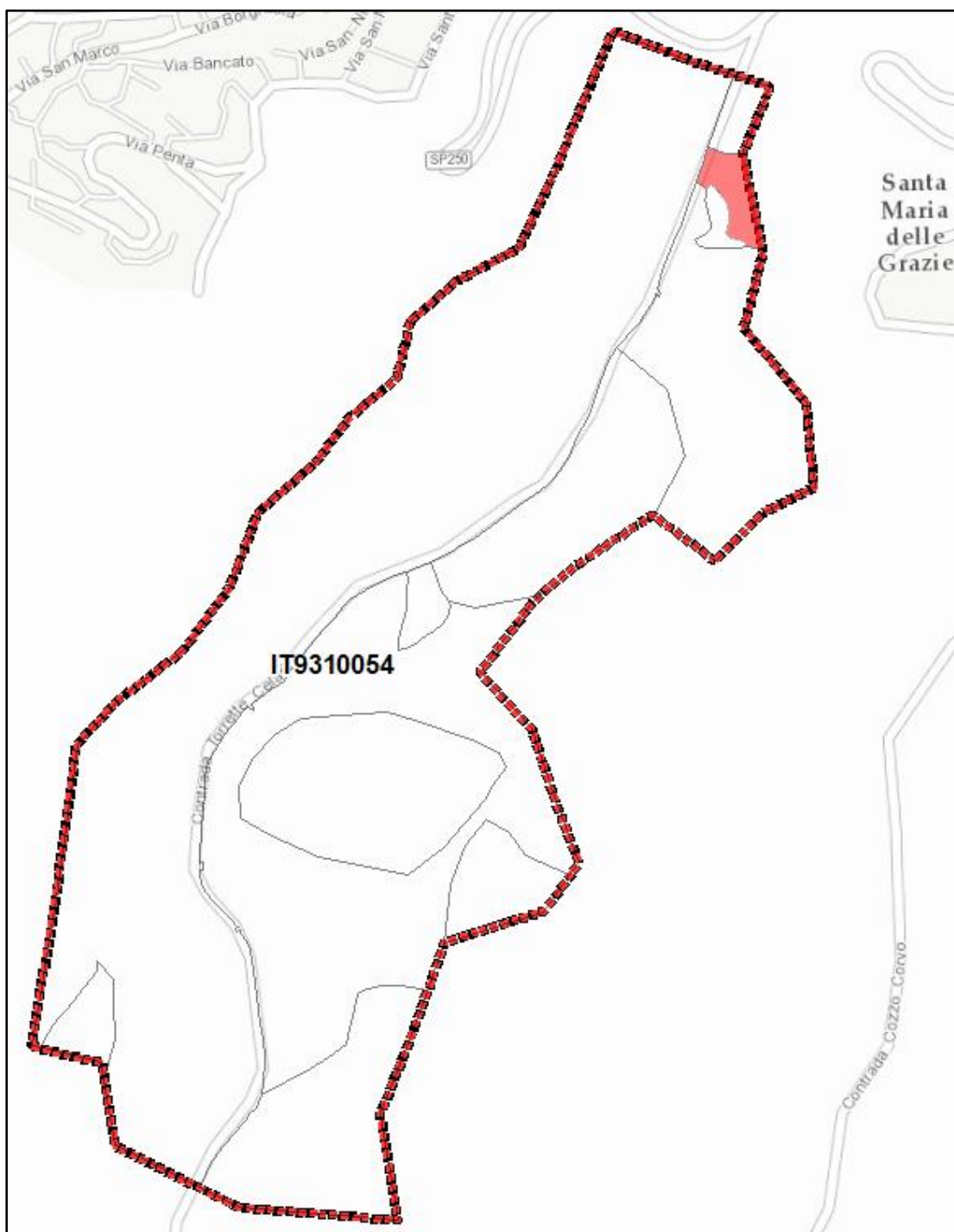
ASSOCIAZIONI: La vegetazione delle praterie xerofile mediterranee si insedia di frequente in corrispondenza di aree di erosione o comunque dove la continuità dei suoli sia interrotta, tipicamente all'interno delle radure della vegetazione perenne, sia essa quella delle garighe e nano-garighe appenniniche submediterranee delle classi *Rosmarinetea officinalis* e *Cisto-Micromerietea*; Può rappresentare stadi iniziali (pionieri) di colonizzazione di neosuperfici costituite ad esempio da affioramenti rocciosi di varia natura litologica, così come aspetti di degradazione più o meno avanzata al termine di processi regressivi legati al sovrappascolamento o a ripetuti fenomeni di incendio. Quando le condizioni ambientali favoriscono i processi di sviluppo sia del suolo che della vegetazione, in assenza di perturbazioni, le comunità riferibili all'Habitat 6220\* possono essere invase da specie perenni arbustive legnose che tendono a soppiantare la vegetazione erbacea, dando luogo a successioni verso cenosi perenni più evolute. Può verificarsi in questi casi il passaggio ad altre tipologie di Habitat, quali gli 'Arbusteti submediterranei e temperati', i 'Matorral arborescenti mediterranei' e le 'Boscaglie termo-mediterranee e pre-steppiche' riferibili rispettivamente agli Habitat dei gruppi 51, 52 e 53 (per le tipologie che si rinvencono in Italia).

DISTRIBUZIONE IN CALABRIA: ampiamente diffuso nella fascia costiera e collinare.

DISTRIBUZIONE NELLA ZSC: L'habitat risulta poco diffuso nella ZSC con una superficie pari a Ha 0,13 con una distribuzione concentrata nelle vicinanze di Santa Maria delle Grazie, sui versanti collinari nella destra idrografica del torrente Celadi.

STATUS DI CONSERVAZIONE: Soddisfacente, a rischio di compromissione

Figura 13 - Habitat 6220\* nella ZSC



### Analisi della vegetazione

In questa ZSC non sono stati effettuati rilievi su questo habitat.

### 7220\* Sorgenti pietrificanti con formazione di tufi (Cratoneurion)

TIPOLOGIA DI HABITAT: Di interesse prioritario

DESCRIZIONE: Comunità a prevalenza di briofite che si sviluppano in prossimità di sorgenti e pareti stillicidiose che danno origine alla formazione di travertini o tufi per deposito di carbonato di calcio sulle fronde. Si tratta quindi di formazioni vegetali spiccatamente igro-idrofile, attribuite all'alleanza *Cratoneurion commutati* che prediligono pareti, rupi, muri normalmente in posizioni ombrose,

prevalentemente calcarei, ma che possono svilupparsi anche su vulcaniti, scisti, tufi, ecc. Questa vegetazione, che presenta un'ampia diffusione nell'Europa meridionale, è costituita da diverse associazioni che in Italia esprimono una notevole variabilità, a seconda della latitudine delle stazioni.

PRINCIPALI SPECIE GUIDA: *Palustriella commutata* (syn.: *Cratoneuron commutatum*), *Palustriella commutata* var. *falcata*, *Didymodon tophaceus*, *Hymenostylium recurvirostrum*, *Gymnostomum calcareum*, *Pellia endiviifolia*, *Pellia epiphylla*, *Southbya tophacea*, *Bryum pallens*, *Orthothecium rufescens*

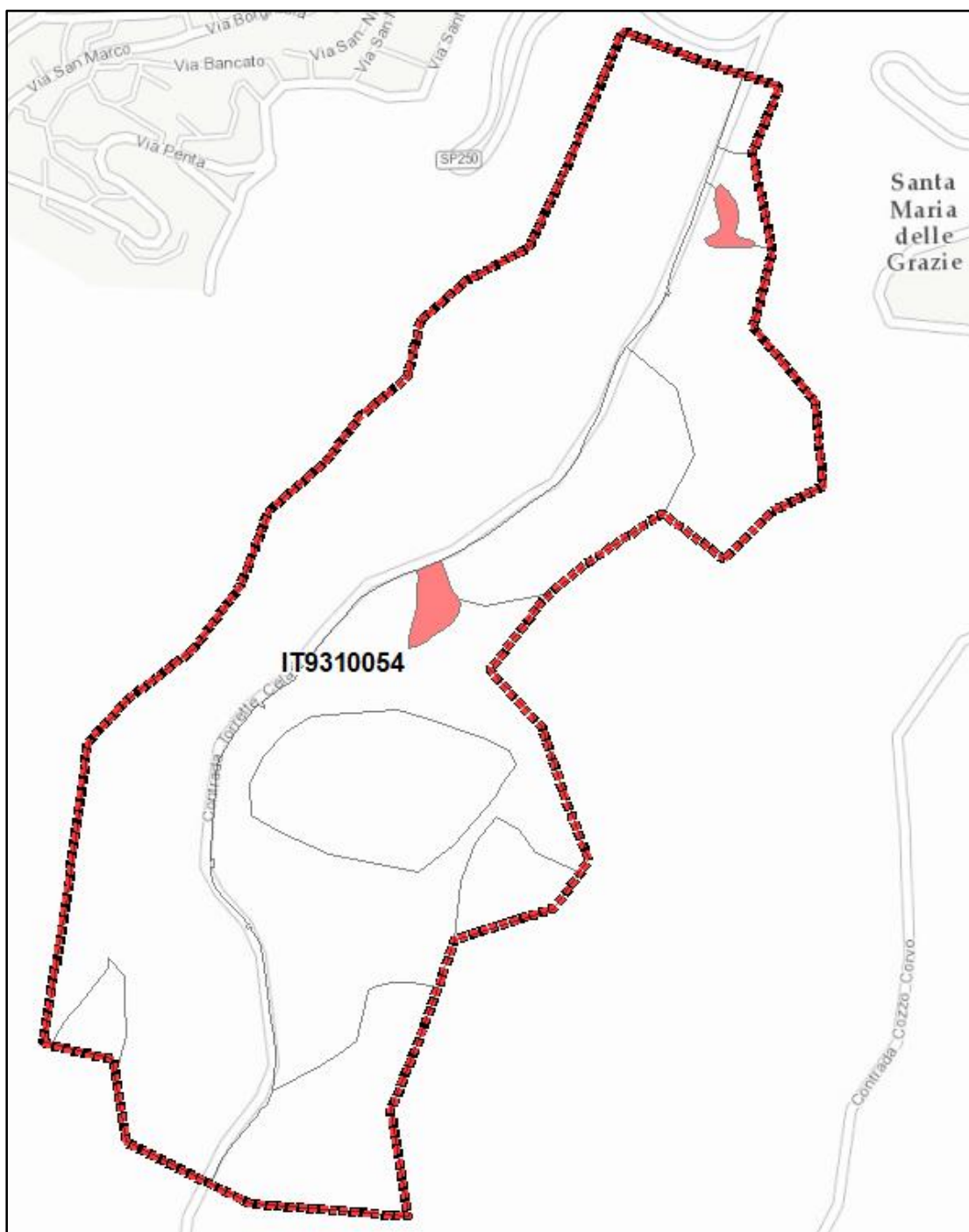
ASSOCIAZIONI: Cl.: *Montio-Cardaminetea* Br.-Bl. et Tx ex Klika et Had. 1944 Ord.: *Montio-Cardaminetalia* Pawl. 1928 All.: *Cratoneurion commutati* W. Koch 1928 Ass.: *Cratoneuretum filicinocommutati* Aichinger 1933, *Cratoneuretum falcati* Gams 1927, Aggr. A *Eucladium verticillatum*, Aggr. A *Gymnostomum recurvirostre*.

DISTRIBUZIONE IN CALABRIA: presente lungo i corsi d'acqua fortemente incassati (canyon) della fascia collinare.

DISTRIBUZIONE NELLA ZSC: presenza puntiforme nella ZSC con Ha 0,16.

STATUS DI CONSERVAZIONE: soddisfacente, a rischio di compromissione

Figura 14 - Habitat 7220\* nella ZSC



### Analisi della vegetazione

In questa ZSC è stato effettuato un rilievo fitosociologico su questo habitat.

Dai rilievi effettuati emerge che il valore della copertura totale è pari al 40% e al 30%. Lo strato arboreo e arbustivo non è presente e quello erbaceo risulta rispettivamente del 40% e del 30%.

Nell'habitat 7220\* la specie dominante rinvenuta è *Adiantum capillus-veneris L.*, *Pellia epiphylla*

L'analisi della vegetazione evidenzia quanto segue:

	Valori	Ril. 1	Ril. 2
<b>Struttura vegetazionale</b>	<b>Valore di copertura totale (%)</b>	-	-
	<b>Valore di copertura strato erbaceo (%)</b>	<b>40</b>	<b>30</b>
	<b>Valore di copertura strato arbustivo (%)</b>	-	-
	<b>Valore di copertura strato arboreo (%)</b>	-	-
	<i>Adiantum capillus-veneris L.</i>	2	
	<i>Andropogon distachyos L.</i>	+	+
	<i>Anthemis arvensis L.</i>	+	
	<i>Anthyllis vulneraria L.</i>	+	1
	<i>Bituminaria bituminosa (L.) C.H.Stirt.</i>		+
	<i>Blackstonia perfoliata (L.) Huds.</i>	+	
	<i>Centranthus ruber (L.) DC. subsp. ruber</i>	+	1
Dist	<i>Cistus creticus L.</i>		1
	<i>Clinopodium nepeta (L.) Kuntze subsp. nepeta</i>	+	
Dist	<i>Cytisus infestus (C. Presl) Guss.</i>		+
	<i>Dittrichia viscosa (L.) Greuter subsp. viscosa</i>	+	+
	<i>Euphorbia rigida M.Bieb.</i>		+
	<i>Fumana thymifolia (L.) Spach ex Webb</i>		+
	<i>Galium lucidum All.</i>	+	+
	<i>Helichrysum italicum (Roth) G.Don</i>		+
	<i>Hyparrhenia hirta (L.) Stapf subsp. hirta</i>		+
	<i>Hypochaeris laevigata (L.) Ces., Pass. &amp; Gibelli</i>	+	
	<i>Micromeria graeca (L.) Benth. ex Rchb.</i>	+	1
	<i>Osyris alba L.</i>	+	
Tip	<i>Pellia epiphylla (L.) Corda</i>		+
	<i>Phagnalon rupestre (L.) DC. subsp. illyricum (H. Lindb.) Ginzb.</i>	+	1
Cons	<i>Pinguicula hirtiflora Ten.</i>	1	
	<i>Rostraria cristata (L.) Tzvelev</i>	+	
Dist	<i>Rubus ulmifolius Schott</i>	1	+

	<i>Sanguisorba officinalis L.</i>	+	+
	<i>Smilax aspera L.</i>	+	+
Dist	<i>Sonchus oleraceus L.</i>	+	
	<i>Spartium junceum L.</i>		1
	<i>Teucrium flavum L.</i>	+	1
	<i>Thapsia asclepium L.</i>		+
	<i>Trachelium caeruleum L. subsp. caeruleum</i>	1	+

Dal rilievo sono state individuate diverse categorie di specie:

**Specie tipiche:** *Pellia epiphylla* (L.) Corda

**Specie disturbo:** *Cistus creticus L.*, *Cytisus infestus* (C. Presl) Guss., *Rubus ulmifolius* Schott, *Sonchus oleraceus L.*

**Specie di interesse conservazionistico:** *Pinguicula hirtiflora* Ten.

**Specie aliene:** assenti

**Specie endemiche:** assenti

**Specie di dinamiche in atto:** assenti

#### 9340 Foreste di *Quercus ilex* e *Quercus rotundifolia*

TIPOLOGIA DI HABITAT: Di interesse comunitario

DESCRIZIONE: Boschi dei Piani Termo-, Meso-, Supra- e Submeso-Mediterraneo (ed occasionalmente Subsupramediterraneo e Mesotemperato) a dominanza di leccio (*Quercus ilex*), da calcicoli a silicicoli, da rupicoli o psammofili a mesofili, generalmente pluristratificati, con ampia distribuzione nella penisola italiana sia nei territori costieri e subcostieri che nelle aree interne appenniniche e prealpine; sono inclusi anche gli aspetti di macchia alta, se suscettibili di recupero. Per il territorio in oggetto viene riconosciuto il sottotipo 45.31: leccete termofile prevalenti nei Piani bioclimatici Termo- e Meso-Mediterraneo (occasionalmente anche nel Piano Submediterraneo), da calcicole a silicicole, da rupicole a mesofile, dell'Italia costiera e subcostiera.

PRINCIPALI SPECIE GUIDA: Lo strato arboreo di queste cenosi forestali è generalmente dominato in modo netto dal leccio, spesso accompagnato da *Fraxinus ornus*; nel Sottotipo 45.31 sono frequenti altre specie sempreverdi, come *Laurus nobilis*, o semidecidue quali *Quercus dalechampii*, *Q. virgiliana*, *Q. suber*.

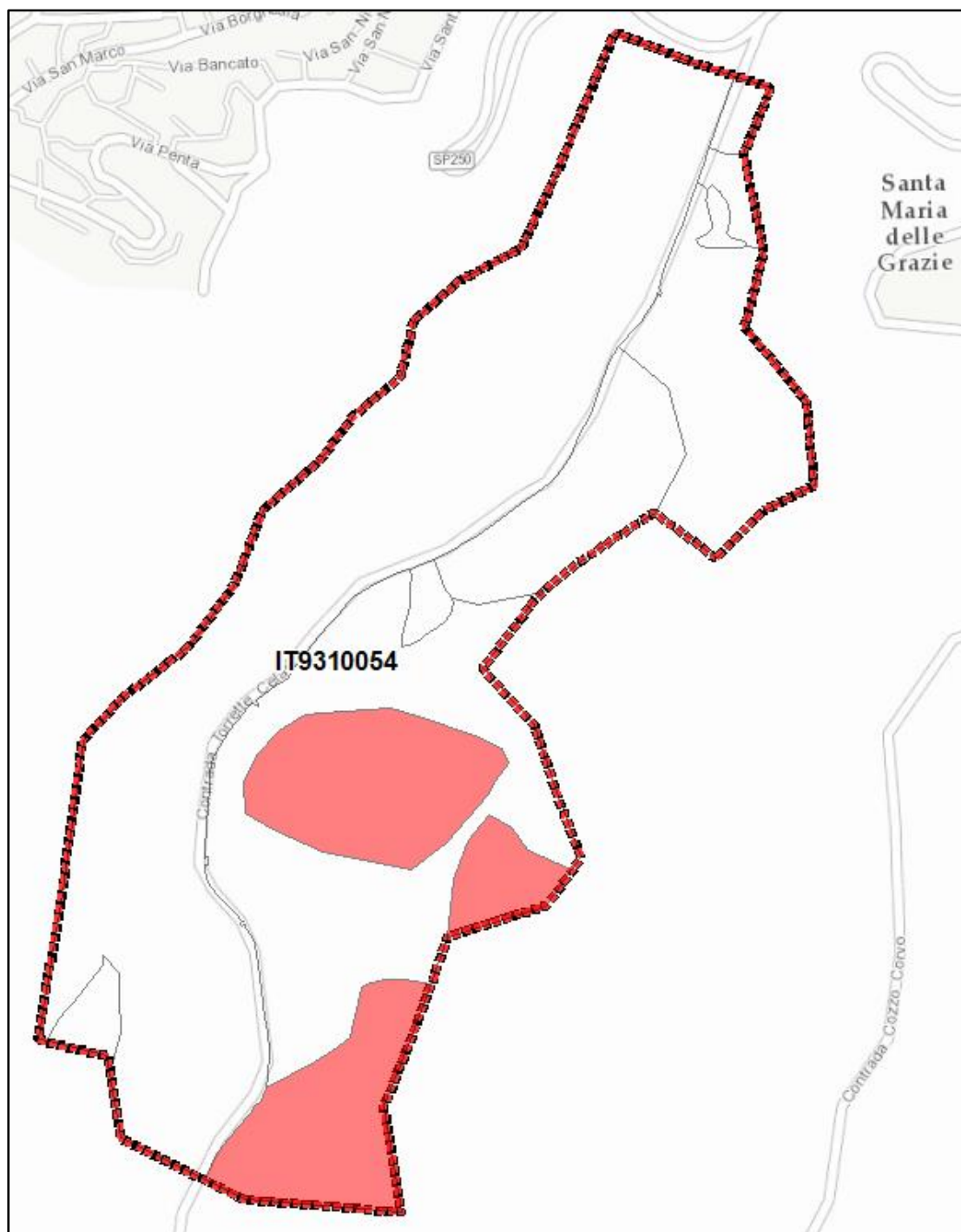
ASSOCIAZIONI: le leccete della penisola italiana sono distribuite nelle Province biogeografiche Italo-Tirrenica, Appennino-Balcanica e Adriatica e svolgono un ruolo di cerniera tra l'area tirrenica ad occidente e quella adriatica ad oriente; sulla base delle più recenti revisioni sintassonomiche esse vengono riferite all'alleanza mediterranea centro-orientale *Fraxino orni-Quercion ilicis* Biondi, Casavecchia & Gigante 2003 (ordine *Quercetalia ilicis* Br.-Bl. ex Molinier 1934 em. Rivas-Martínez 1975, classe *Quercetea ilicis* Br.-Bl. ex A. & O. Bolòs 1950), all'interno della quale vengono riconosciuti due principali gruppi ecologici, uno termofilo e l'altro mesofilo. Le cenosi a dominanza di leccio distribuite nei territori peninsulari e siciliani afferiscono alla suballeanza *Fraxino orni-Quercenion ilicis* Biondi, Casavecchia & Gigante 2003 mentre per quanto riguarda il Settore Sardo, il riferimento è alla suballeanza *Clematido cirrhosae-Quercenion ilicis* Bacchetta, Bagella, Biondi, Filigheddu, Farris & Mossa 2004. Sono riferibili a questo habitat anche gli aspetti inquadrati da vari Autori nelle alleanze *Quercion ilicis* Br.-Bl. ex Molinier 1934 em. Rivas-Martínez 1975 ed *Erico-Quercion ilicis* Brullo, Di Martino & Marcenò 1977.

DISTRIBUZIONE IN CALABRIA: fascia collinare e costiera dell'intero territorio regionale

DISTRIBUZIONE NELLA ZSC: presente con Ha 2,30 con prevalenza sul versante di sud-est del sito.

STATUS DI CONSERVAZIONE: non soddisfacente, a rischio di ulteriore compromissione

Figura 15 - Habitat 9340 nella ZSC



### Analisi della vegetazione

In questa ZSC è stato effettuato un rilievo fitosociologico su questo habitat. Dai rilievi effettuati emerge che il valore della copertura totale è pari al 60% con lo strato arboreo che copre il 60%, quello arbustivo il 40% e quello erbaceo il 10%. Nell'habitat 9340 la specie dominante rinvenuta è *Quercus ilex* subsp. *ilex*. L'analisi della vegetazione evidenzia quanto segue:



Struttura vegetazionale	Valori	Ril. 3
	Valore di copertura totale (%)	60
	Valore di copertura strato erbaceo (%)	10
	Valore di copertura strato arbustivo (%)	40
	Valore di copertura strato arboreo (%)	60
	<i>Acanthus mollis L. subsp. mollis</i>	1
	<i>Dioscorea communis (L.) Caddick &amp; Wilkin</i>	1
Tip	<i>Phillyrea latifolia L. (arb)</i>	1
Tip	<i>Pistacia terebinthus L. subsp. terebinthus</i>	1
Tip	<i>Quercus ilex L. subsp. ilex (arb)</i>	1
Tip	<i>Celtis australis L. subsp. australis (arb)</i>	2
Dist	<i>Rubus ulmifolius Schott</i>	2
Tip	<i>Quercus ilex L. subsp. ilex (Arb)</i>	3
Tip	<i>Asparagus acutifolius L.</i>	+
Tip	<i>Asplenium onopteris L.</i>	+
	<i>Cardamine graeca L.</i>	+
	<i>Celtis australis L. subsp. australis (erb)</i>	+
	<i>Clematis cirrhosa L.</i>	+
	<i>Geranium robertianum L.</i>	+
	<i>Ligustrum vulgare L.</i>	+
	<i>Polystichum setiferum (Forssk.) T.Moore ex Woyn.</i>	+
	<i>Pseudoturritis turrata (L.) Al-Shehbaz</i>	+
Tip	<i>Rubia peregrina L.</i>	+
	<i>Scutellaria columnae All.</i>	+
Tip	<i>Smilax aspera L.</i>	+
	<i>Viola alba Besser</i>	+

Dal rilievo sono state individuate diverse categorie di specie:

**Specie tipiche:** *Quercus ilex L. subsp. ilex*, *Celtis australis L. subsp. australis (arb)*, *Phillyrea latifolia L. (arb)*, *Pistacia terebinthus L. subsp. Terebinthus*, *Asparagus acutifolius L.*, *Asplenium onopteris L.*, *Rubia peregrina L.*, *Smilax aspera L.*

**Specie disturbo:** *Rubus ulmifolius Schott*.

**Specie di interesse conservazionistico:** assenti

**Specie aliene:** assenti

**Specie endemiche:** assenti

**Specie di dinamiche in atto:** assenti

## 4.2 Esigenze ecologiche delle specie floristiche di interesse comunitario

In questo sito non sono presenti specie di interesse conservazionistico della Direttiva 92/43/CEE

## 4.3 Assetto forestale

La consistenza, la distribuzione delle piante nonché il grado di complessità del sistema forestale è frutto dell'azione congiunta dei fattori biotici e abiotici e dell'azione dell'uomo che ha regolato nel tempo le dinamiche naturali determinando le attuali condizioni degli ecosistemi forestali.

La ZSC occupa un vallone profondo con alte pareti di roccia, inciso da un tratto del torrente Celati, pertanto, il territorio si presenta notevolmente antropizzato e gli habitat e le comunità ad esso associate sono stati nel tempo ridotti e/o degradati.

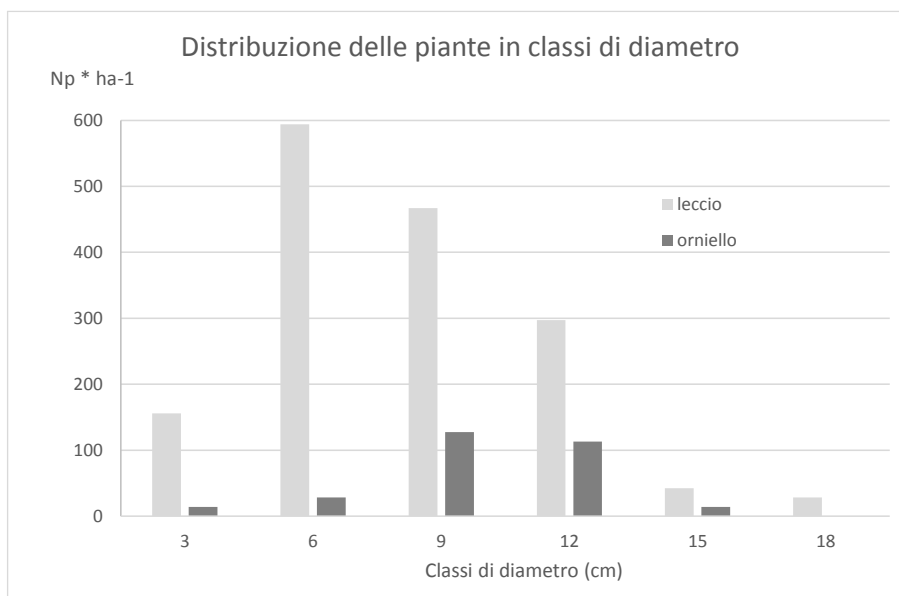
### Habitat 9340 – Foreste di *Quercus ilex* e *Quercus rotundifolia*

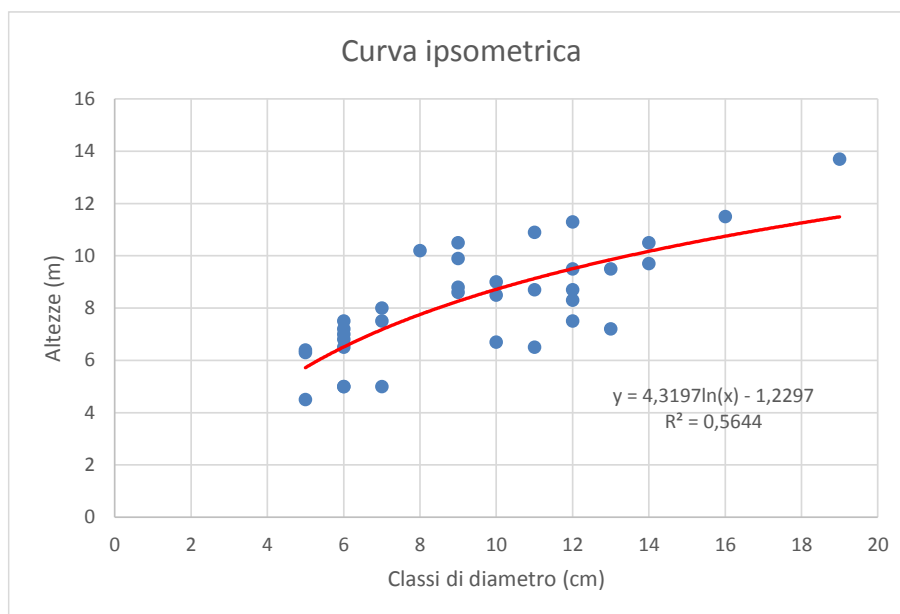
Nel settore più meridionale del sito è presente l'habitat 9340, riconducibile a lembi di vegetazione forestale della lecceta (*Quercus ilex*) con bagolaro (*Celtis australis*), terebinto (*Pistacia terebinthus*), ilatro comune (*Phillyrea latifolia*), robbia selvatica (*Rubia peregrina*), asparago pungente (*Asparagus acutifolius*), salsapariglia (*Smilax aspera*), e altre specie.

Dal punto di vista strutturale-selviculturale si tratta di cedui matricinati che presentano una struttura coetaneiforme, caratterizzata da sole piante di leccio a cui si accompagna sporadicamente l'orniello (*Fraxinus ornus* L. subsp. *ornus*). Il sottobosco è ricco di specie, tra queste il lentisco (*Pistacia terebinthus* L. subsp. *terebinthus*), la fillirea (*Phillyrea latifolia*) e rovo comune (*Rubus ulmifolius* Schott).

La maggior parte delle piante si trovano in una buona condizione di vigore vegetativo. È presente necromassa a terra in avanzato stato di decomposizione. La lettiera è abbondante (75%) e uniformemente distribuita.

Mediamente sono presenti circa 1880 polloni ad ettaro, con diametro variabile tra le classi di 3 a 18 cm. La rinnovazione è assente. Nei grafici seguenti viene descritta, nel dettaglio, la distribuzione delle piante per classi di diametro e la curva ipsometrica.





#### 4.4 Esigenze ecologiche della specie faunistiche elencate nell'allegato II della Direttiva 92/43/CEE e nell'allegato I della Direttiva 2009/147/CE

Di seguito sono riportate le informazioni contenute nel Formulario Standard Natura 2000 aggiornato al dicembre 2022 e la valutazione emersa sia dal IV Report nazionale a seguito dei monitoraggi 2013-2018 (Stoch & Grignetti, 2021) delle specie, incluse in Direttiva Habitat allegato II e in Direttiva Uccelli all'Art. 4 che da BirdLife International (2021) European Red List of Birds. Luxembourg: Publications Office of the European Union. Per completezza, vengono inserite anche le specie segnalate al par. 3.2.7 (Aggiornamento dei dati informativi contenuti nel Formulario Standard Natura 2000).

Gruppo	Codice	Nome specie	DATI FORMULARI STANDARD				DATI IV REPORT EX-ART. 17/ BIRDLIFE RED LIST OF BIRDS			
			Popolazione	Isolamento	Stato conservazione	Valutazione Globale	Popolazione	Habitat per la specie	Prospettive future	Valutazione globale
B	A087	<i>Buteo buteo</i>	C	C	B	B				
B	A208	<i>Columba palumbus</i>	C	C	B	B				
B	A261	<i>Motacilla cinerea</i>	C	C	B	B				
B	A281	<i>Monticola solitarius</i>	C	C	B	B				
B	A305	<i>Sylvia melanocephala</i>	C	C	B	B				
B	A311	<i>Sylvia atricapilla</i>	C	C	B	B				
B	A324	<i>Aegithalos caudatus</i>	C	C	B	B				
B	A338	<i>Lanius collurio</i>	C	C	B	B				
B	A356	<i>Passer montanus</i>	C	C	B	B				
B	A359	<i>Fringilla coelebs</i>	C	C	B	B				
B	A361	<i>Serinus serinus</i>	C	C	B	B				

B	A364	<i>Carduelis carduelis</i>	C	C	B	B				
B	A738	<i>Delichon urbicum</i>	C	C	B	B				

Nei successivi paragrafi sono illustrate in dettaglio le esigenze ecologiche e lo stato di conservazione delle specie animali indicate dall'All. II della Direttiva Habitat e dall'Art. 4 della Direttiva Uccelli di particolare interesse conservazionistico, per la precisione quelle inserite nelle categorie minacciate (VU, EN, CR) secondo criteri delle Liste Rosse italiane.

## Uccelli

### *Lanius collurio*

#### Ecologia e biologia

In Italia è migratrice e nidificante. Occupa preferibilmente ambienti aperti eterogenei con cespuglieti, siepi, boschetti ma anche zone coltivate in maniera estensiva. Si nutre prevalentemente di insetti ed occasionalmente piccoli rettili, mammiferi ed uccelli. La riproduzione avviene indicativamente tra metà maggio e luglio.

#### Distribuzione

La specie è distribuita su Alpi, Prealpi ed Appennino. Distribuita regolarmente in Sardegna appare invece più localizzata in Sicilia.

#### Popolazione nel sito

La specie è fortemente localizzata all'interno della ZSC, con 1-2 coppie nidificanti.

#### Idoneità ambientale

La specie predilige fasce di quota più elevate per nidificare tuttavia, la presenza di praterie substeppe associate a cespuglieti e boscaglie, conferisce alla ZSC una discreta idoneità ambientale per la specie.

#### Stato di conservazione nella ZSC

Incerto. L'assenza di indagini mirate non consente la definizione dello status di conservazione della specie.

## 4.5 Altre specie faunistiche di interesse comunitario

Nei successivi paragrafi sono illustrate, in forma tabellare e sintetica, le esigenze ecologiche e lo stato di conservazione delle altre specie di interesse comunitario o conservazionistico.

## Crostei

### Anfibi

Si riportano in tabella le esigenze ecologiche e la valutazione dello stato di conservazione delle specie di anfibi segnalate nel sito e incluse negli allegati IV o inserite nei formulari per altre motivazioni (endemiti, liste rosse, convenzioni internazionali).

SPECIE	Esigenze ecologiche	Valutazione delle esigenze ecologiche nel sito	Stato di conservazione nel sito	Stato di conservazione IV Report
<i>Bufo bufo</i>	Specie adattabile presente in una varietà di	Nel sito le esigenze ecologiche	Favorevole	NA

	ambienti, tra cui boschi, cespuglieti, vegetazione mediterranea, prati, parchi e giardini. La specie ha bisogno di una discreta quantità d'acqua, presente anche nei torrenti. Di solito si trova in aree umide con vegetazione fitta ed evita ampie aree aperte. Si riproduce in acque lentiche. È presente anche in habitat modificati.	chiave sono presenti		
<i>Rana italica</i>	Specie molto legata all'acqua, attiva per quasi tutto l'anno. Si riproduce lungo torrenti e ruscelli, che scorrono generalmente all'interno di aree boschive, dalle sorgenti fino alla foce nei pressi del mare, ma può riprodursi	Nel sito le esigenze ecologiche chiave sono presenti	Favorevole	<b>U1</b>

### Rettili

Si riportano in tabella le esigenze ecologiche e la valutazione dello stato di conservazione delle specie di rettili segnalate nel sito e incluse negli allegati IV o inserite nei formulari per altre motivazioni (endemiti, liste rosse, convenzioni internazionali).

<b>SPECIE</b>	<b>Esigenze ecologiche</b>	<b>Valutazione delle esigenze ecologiche nel sito</b>	<b>Stato di conservazione nel sito</b>	<b>Stato di conservazione IV Report</b>
<i>Hierophis viridiflavus</i>	Prediligono ambienti eterogenei con ampia presenza di zone ecotonali, habitat aperti di incolto e coltivo, radure, muretti a secco, siepi, margini di habitat forestali.	Nel sito le esigenze ecologiche chiave sono presenti	Favorevole	<b>FV</b>

	Generalmente evitano habitat chiusi, come i boschi maturi. Si trovano frequentemente anche presso corpi d'acqua dolce di vario tipo.			
<i>Podarcis siculus</i>	Frequenta ambienti aperti soleggiati, sia naturali sia antropizzati: aree prative e cespugliate, margini esterni di zone boscate, aree coltivate, parchi urbani, muretti a secco, pietraie, ruderi, ambienti golenali, ambienti costieri e dunali.	Nel sito le esigenze ecologiche chiave sono presenti	Favorevole	<b>FV</b>

#### 4.6 Analisi delle pressioni e delle minacce

Al fine di determinare lo stato di conservazione e definire appropriate misure di gestione è fondamentale conoscere i fattori di pressione (attualmente presenti) e minaccia (che potranno agire in futuro) che insistono su un sito. Inoltre, una corretta analisi delle pressioni e delle minacce nei siti Natura 2000 consente di dare una priorità alle azioni da intraprendere. Obiettivo dell'analisi, dunque, è quello di fornire un quadro riassuntivo dei principali fattori di pressione/minaccia e delle relazioni causa-effetto che legano tali fattori alle variazioni dello stato di conservazione degli elementi di interesse.

Le analisi, utilizzando un metodo "expert based", si sono basate su una revisione di quanto indicato: nella recente versione del Formulario Standard del sito (dicembre 2019) che riporta la tabella relativa a "Minacce, pressioni e attività con un impatto sul sito" (Tabella 29); negli studi specialistici redatti per i monitoraggi e dai rilevamenti effettuati per la redazione del Piano.

**Tabella 29 - Estratto dal Formulario Standard dell'elenco di minacce, pressioni e attività presenti nel sito.**

IMPATTI NEGATIVI			
GRADO	MINACCE E PRESSIONI (COD)	DESCRIZIONE	INTERNO(I)/ESTERNO (O) O ENTRAMBI (B)
H	A01	Coltivazione (incluso l'aumento di area agricola)	b
L	D01.02	Strade, autostrade (tutte le strade asfaltate)	b
L	E01.03	Abitazioni disperse	i
L	I01	Specie esotiche invasive (animali e vegetali)	i
H	J01.01	Incendio (incendio intenzionale della vegetazione esistente)	b
M	J02.05	Modifica delle funzioni idrografiche in generale	b

**Legenda: Grado: H, alto; M, medio; L, basso. Inside: i, outside: o; both: b.**

Come sistema di classificazione univoca è stata utilizzata la lista di pressione e minacce elaborata dalla Commissione Europea nell'ultima versione del 2018. Di seguito è riportata la lista con le 15 macrocategorie, suddivise poi in un secondo livello gerarchico.

<b>A</b>	<b>Agricoltura</b>
<b>B</b>	Silvicoltura
<b>C</b>	Estrazione di risorse (minerali, torba, fonti di energia non rinnovabile)
<b>D</b>	Processi di produzione di energia e costruzione delle infrastrutture annesse
<b>E</b>	Costruzione ed operatività di sistemi di trasporto
<b>F</b>	Sviluppo, costruzione e utilizzo di infrastrutture ed aree residenziali, commerciali, industriali e per il tempo libero
<b>G</b>	Estrazione e coltivazione di risorse biologiche viventi (diversa dall'agricoltura e dalla silvicoltura)
<b>H</b>	Azioni militari, misure di pubblica sicurezza e altre forme di interferenza antropica
<b>I</b>	Specie alloctone e problematiche
<b>J</b>	Inquinamento da fonti miste
<b>K</b>	Variazioni dei regimi idrici di origine antropica
<b>L</b>	Processi naturali (escluse le catastrofi e i processi indotti da attività umane o cambiamenti climatici)
<b>M</b>	Eventi geologici, catastrofi naturali
<b>N</b>	Cambiamenti climatici
<b>X</b>	Pressioni sconosciute, nessuna pressione e pressioni esterne allo Stato Membro

A tal proposito i codici presenti in nella tabella precedente vengono di seguito convertiti con i codici della classificazione di ultimo aggiornamento ([http://cdr.eionet.europa.eu/help/habitats\\_art17](http://cdr.eionet.europa.eu/help/habitats_art17)).

MINACCE E PRESSIONI (CODICI FS)		Minacce e pressioni (aggiornamento codici 2023)	
CODICE	DESCRIZIONE	CODICE	DESCRIZIONE
A01	Coltivazione (incluso l'aumento di area agricola)	PA01	Conversione in terreno agricolo (esclusi incendi e drenaggi)
D01.02	Strade, autostrade (tutte le strade asfaltate)	PE01	Strade, ferrovie e relative infrastrutture
E01.03	Abitazioni disperse	PF01	Creazione di aree costruite convertendo altri tipi di uso del suolo
I01	Specie esotiche invasive (animali e vegetali)	PI02	Altre specie esotiche invasive (non di rilevanza unionale)
J01.01	Incendio (incendio intenzionale della vegetazione esistente)	PH04	Vandalismo o incendi dolosi
J02.05	Modifica delle funzioni idrografiche in generale	PL05	Modifiche del regime idrologico

A partire dalle risultanze del quadro conoscitivo sono stati esaminati i fattori di impatto sia di carattere antropico che naturale, agenti sugli habitat, sulla flora e sulle specie di fauna di interesse comunitario presenti nel sito considerando quelli attualmente presenti e quelli che potranno presentarsi nel breve-medio periodo. L'importanza relativa o magnitudo di una pressione/minaccia per ciascun target individuato è stata classificata attraverso tre categorie: alta (H), media (M) e bassa (L). Le informazioni sono state strutturate in tabelle di sintesi e dettagliate in maniera discorsiva.

Per quanto riguarda rettili e anfibi, Non sono presenti specie di allegato II

## PA - Agricoltura

### PA01 - Conversione in terreno agricolo (esclusi incendi e drenaggi)

Se realizzato in maniera sostenibile, il pascolo, rappresenta un importante fattore ecologico negli ambienti aperti mediterranei. Tuttavia, l'estrema riduzione di

Le superfici non coltivate del sito vengono anche sfruttate per il pascolo, l'intensità dello stesso non viene controllata è fondamentale preservare le aree naturali per non innescare fenomeni dinamici nelle successioni ecologiche che posso indurre modifiche evidenti negli habitat.

Target	Pressione	Magnitudo	Minacce	Magnitudo
3290			X	L
5330			X	M
6220*			X	M
9340			X	L

## PB - Silvicultura

### PB04 – Abbandono dei sistemi di gestione forestale tradizionali

L'abbandono della gestione tradizionale può rappresentare un fattore di pressione e minaccia. Infatti, gran parte del sito è soggetto ad utilizzazione forestale che se non adeguatamente controllata può costituire un fattore di minaccia, non consentendo il mantenimento di quei parametri di naturalità che hanno motivato l'individuazione del sito. Le principali minacce sono infatti legate alla cattiva gestione forestale con la ceduzione e le pratiche di ripulitura del sottobosco, i rimboschimenti condotti con l'introduzione di specie alloctone.

Target	Pressione	Magnitudo	Minacce	Magnitudo
9340			X	L

### PB06 – Tagli o sfoltimenti (escluso taglio a raso)

Durante le utilizzazioni forestali non eseguite correttamente è possibile arrecare danni al soprassuolo forestale ossia agli alberi eretti, sottobosco forestale e suolo. Infatti, il taglio (di singoli alberi) può causare danni al sottobosco forestale o al suolo e alle sorgenti, soprattutto, se si tratta di alberi che fanno parte del piano dominante del bosco. Tali impatti sono anche correlati alla frequenza e al periodo di abbattimento nel corso dell'anno.

Target	Pressione	Magnitudo	Minacce	Magnitudo
9340			X	L

### PB09 – Tagli a raso, deforestazione totale

Disboscamento (rimozione su piccola o larga scala di tutti gli alberi) provoca danni agli habitat forestali o agli habitat delle specie interessate dalle direttive sulla natura, al suolo, alle sorgenti o ad altre caratteristiche fisiche.

Target	Pressione	Magnitudo	Minacce	Magnitudo
9340			X	L

## PH – Attività militari, misure di pubblica sicurezza, altri interventi umani

### PH04 – Vandalismo o incendi dolosi

Negli ultimi 20 anni circa la ZSC non è stata interessata da incendi. Tuttavia, ultimamente, roghi di grandi dimensioni si sono avvicinati parecchio al sito. Il fuoco rappresenta quindi la principale minaccia per tutte le specie di vertebrati ed invertebrati presenti nel sito, sia per morte diretta, sia per la perdita delle condizioni ecologiche che possano garantire la sopravvivenza a lungo termine delle popolazioni.

Target	Pressione	Magnitudo	Minacce	Magnitudo
5330			X	M
6220*			X	M
9340			X	H



Tutte le specie e gli habitat presenti			X	M
--	--	--	---	---

**PL - Processi naturali (escluse le catastrofi e i processi indotti da attività umane o cambiamenti climatici)**

**PL05 - Modifiche del regime idrologico**

Negli ultimi anni circa il cambiamento climatico ha portato ad una sempre più alta criticità del fattore acqua e anche per questo nella ZSC si riscontra carenze nel flusso idrologico con principale minaccia per le specie presenti nell'habitat 7220\*. Questo comporta una perdita delle condizioni ecologiche che possano garantire la sopravvivenza a lungo termine delle popolazioni e della vegetazione acquatica e spondale.

Target	Pressione	Magnitudo	Minacce	Magnitudo
7220*	X	M		

**4.6.1 Modifiche al Formulario Standard relative a pressioni e minacce.**

La tabella del formulario andrebbe aggiornata con le nuove informazioni e la nuova codificazione, così come di seguito riportato.

IMPATTI NEGATIVI			
Grado	Minacce e pressioni (cod)	Descrizione	Interno/esterno o entrambi
M	PH04	Vandalismo o incendi dolosi	b
L	PB04	Abbandono dei sistemi di gestione forestale tradizionali	b
L	PB06	Tagli o sfooltimenti (escluso taglio a raso)	b
L	PB09	Tagli a raso, deforestazione totale	b
M	PL05	Modifiche del regime idrologico	b

**4.6.2 Analisi principali fattori di pressione/minaccia per le altre specie di interesse comunitario**

Le principali minacce per anfibi e rettili sono rappresentate dagli incendi e dall'attività agricola, ai quali da è da attribuirsi principalmente la frammentazione degli habitat forestali. Nel sito la vegetazione forestale potenziale, infatti, è stata quasi completamente sostituita da uliveti ed altre colture arboree. Anche la vegetazione ripariale è in gran parte compromessa a causa di opere di regimazione delle acque e dell'attività agricola che in alcuni tratti interessa anche le aree più prossime al greto del torrente.

## 5 QUADRO DI GESTIONE

### 5.1 Obiettivi di conservazione

Come illustrato nelle precedenti sezioni, attraverso la Direttiva 92/43/CEE l'Unione Europea si pone con l'art. 2, l'obiettivo generale di: “contribuire a salvaguardare la biodiversità mediante la conservazione degli habitat naturali, nonché della flora e della fauna selvatiche nel territorio europeo”. Tale obiettivo consiste nel contribuire significativamente al mantenimento di un habitat o di una specie di interesse comunitario in uno stato di conservazione soddisfacente o al ripristino degli stessi, ed alla coerenza di rete nella regione biogeografica cui il sito appartiene.

Lo stato di conservazione soddisfacente è definito dall'articolo 1 della Direttiva, lettera e), per gli habitat naturali e dall'articolo 1, lettera i), per le specie:

- per un habitat naturale quando:
  - la sua area di ripartizione naturale e le superfici che comprende sono stabili o in estensione;
  - la struttura e le funzioni specifiche necessarie al suo mantenimento a lungo termine esistono e possono continuare ad esistere in un futuro prevedibile;
  - lo stato di conservazione delle specie tipiche è soddisfacente;
- per una specie quando:
  - i dati relativi all'andamento delle popolazioni della specie in causa indicano che tale specie continua e può continuare a lungo termine ad essere un elemento vitale degli habitat naturali cui appartiene;
  - l'area di ripartizione naturale di tale specie non è in declino né rischia di declinare in un futuro prevedibile;
  - esiste e continuerà probabilmente ad esistere un habitat sufficiente affinché le sue popolazioni si mantengano a lungo termine.

Lo stato di conservazione è considerato quindi “soddisfacente” quando l'area di distribuzione degli habitat o delle specie sia stabile o in espansione e le condizioni ambientali siano tali da garantirne la presenza e la permanenza a lungo termine.

Una volta individuati le esigenze ecologiche degli habitat e delle specie presenti nel sito e i fattori di maggior impatto, il Piano di Gestione presenta gli obiettivi gestionali generali e gli obiettivi di dettaglio da perseguire per garantire il ripristino e/o il mantenimento in uno stato di conservazione soddisfacente di habitat e specie.

Gli obiettivi di conservazione di un Sito della Rete Natura 2000 sono stabiliti per tutte le specie elencate nelle tabelle 3.1 e 3.2 del FS; ne sono escluse le specie elencate nella tabella 3.3 e le specie incluse nelle precedenti tabelle ma con valore di popolazione pari a D. Tale esclusione è motivata da un documento orientativo predisposto dalla Commissione Europea con lo scopo di fornire agli Stati membri gli orientamenti per interpretare l'art. 6 della Direttiva Habitat, che indica le misure per la gestione dei siti Natura 2000 (La gestione dei siti della Rete Natura 2000. Guida all'interpretazione dell'articolo 6 della direttiva «Habitat» 92/43/CEE).

Coerentemente con quanto previsto dalla Direttiva Habitat, la gestione della ZSC ha l'obiettivo generale di mantenere e/o ripristinare lo stato soddisfacente di conservazione degli habitat e delle specie di interesse comunitario, attraverso l'adozione di opportune misure di conservazione.

Questo obiettivo generale, viene di seguito declinato in obiettivi specifici, individuati in considerazione del contesto locale, analizzando in modo integrato lo stato di conservazione di specie ed habitat, le loro esigenze ecologiche, le pressioni/criticità riscontrate sul territorio:

Nei capitoli successivi, si riportano le misure di conservazione atte a garantire la corretta gestione naturalistica della ZSC per il raggiungimento degli obiettivi di conservazione.

## 5.2 Obiettivi di conservazione per gli habitat

Per una corretta gestione della ZSC si richiede la definizione e l'attuazione di misure e interventi di conservazione e gestione, che tengano conto:

- del mantenimento di un elevato grado di complessità degli habitat;
- della gestione sostenibile degli habitat;
- della riduzione delle cause di degrado e declino delle specie vegetali e degli habitat.

### 3290 Fiumi mediterranei a flusso intermittente con il Paspalo-Agrostidion

Migliorare la funzione e incrementare l'area occupata dall'habitat

Obiettivo prioritario

Parametri art. 17	Attributi	Sotto-attributi	Target	UM Target	Note
Area occupata	Superficie	//	Habitat identificabile lungo $\geq 250$ m di torrente nei prossimi 10 anni	metri	
Struttura e funzioni	Copertura della vegetazione	Copertura totale	$\geq 90$	%	
	Composizione floristica	Copertura delle specie tipiche	$\geq 60$	%	Specie tipiche: <i>Paspalum distichum</i> , <i>Lotus tenuis</i> , <i>Ranunculus repens</i> , <i>Cynodon dactylon</i>
		Copertura delle specie indicatrici di trasformazione dell'habitat	$\leq 5$	%	Specie indicatrici di trasformazione dell'habitat: specie arbustive e arboree ripariali
		Copertura delle specie indicatrici di disturbo	$\leq 5$	%	Specie indicatrici di disturbo: aliene (oltre <i>Paspalum paspaloides</i> ), sinantropiche
	Zonazione della vegetazione	Contatti con formazioni vegetali idrofittiche, igrofile e/o spondali	$\geq 90$	%	
	Altri indicatori di qualità biotica	Stato ecologico del corpo idrico	$\geq$ Buono stato	-	
		Fauna indicatrice di buona qualità	Presente	-	XX
Parametri art.17	Pressioni	Descrizione dell'impatto	Target	UM Target	Note
Prospettive future	PL05 - Modifiche del regime idrologico	Degradazione dell'habitat; Cambiamento della qualità delle acque,	Nessuna alterazione idrologica e qualità delle	XX	

		dovuto allo scarico di eccessive quantità di azoto e fosforo, provenienti dalle acque reflue urbane e dalle colture agricole; Perdita di biodiversità	acque buona/sufficiente		
	PK01 - Fonti miste di inquinamento delle acque superficiali e sotterranee (dolci e interne)	Degradazione dell'habitat; Cambiamento della qualità delle acque, dovuto allo scarico di eccessive quantità di azoto e fosforo, provenienti dalle acque reflue urbane e dalle colture agricole; Perdita di biodiversità	Nessuna alterazione idrologica e qualità delle acque buona/sufficiente	XX	

### 5330 Arbusteti termo-mediterranei e pre-desertici

Mantenere lo stato di conservazione favorevole della struttura e dell'area occupata dall'habitat

Obiettivo non prioritario

Parametri art. 17	Attributi	Sotto-attributi	Target	UM Target	Note
Area occupata	Superficie	//	4.27 superficie attuale	ettari	
Struttura e funzioni	Copertura della vegetazione	Copertura dello strato arbustivo	≥ 70	%	
		Copertura delle specie tipiche	≥ 50	%	Specie tipiche: <i>Olea europaea</i> subsp. <i>oleaster</i> , <i>Pistacia lentiscus</i>
	Composizione floristica	Copertura delle specie indicatrici di disturbo e/o dinamica regressiva	≤ 20	%	Specie indicatrici di disturbo: aliene (es. <i>Agave americana</i> , <i>Opuntia</i> sp.pl., <i>Acacia</i> sp.pl.), ruderali, sinantropiche  Specie indicatrici di dinamica regressiva: specie caratteristiche di comunità vegetali più semplici

					dinamicamente collegate
		Copertura delle specie indicatrici di dinamica progressiva	≤ 20	%	Specie indicatrici di dinamica progressiva: fanerofite forestali caratteristiche di altre comunità vegetali più mature dinamicamente collegate
	Altri indicatori di qualità biotica	Fauna indicatrice di buona qualità	Presente	-	XX
<b>Parametri art.17</b>	<b>Pressioni</b>	<b>Descrizione dell'impatto</b>	<b>Target</b>	<b>UM Target</b>	<b>Note</b>
Prospettive future	Nessuna pressione	XX	XX	XX	

**6220\* Percorsi substeppici di graminacee e piante annue dei Thero-Brachypodietea**

Mantenere lo stato di conservazione favorevole della struttura e dell'area occupata dall'habitat

Obiettivo prioritario

Parametri art. 17	Attributi	Sotto-attributi	Target	UM Target	Note
Area occupata	Superficie	//	0.13	ettari	
Struttura e funzioni	Copertura della vegetazione	Copertura totale	≥ 60	%	
		Copertura delle specie tipiche	≥ 50	%	
	Composizione floristica	Copertura delle specie indicatrici di disturbo	≤ 10	%	Specie indicatrici di disturbo: aliene (es. <i>Pennisetum setaceum</i> ), ruderali, sinantropiche
		Copertura delle specie indicatrici di dinamica progressiva	≤ 20	%	Specie indicatrici di dinamica progressiva: Camefite, Nanofanerofite, Fanerofite
Altri indicatori di qualità biotica	Fauna indicatrice di buona qualità	Presente	-	XX	
<b>Parametri art.17</b>	<b>Pressioni</b>	<b>Descrizione dell'impatto</b>	<b>Target</b>	<b>UM Target</b>	<b>Note</b>
Prospettive future	PA01 - Conversione in terreno agricolo (esclusi incendi e drenaggi)	Ingresso di specie ruderali e sinantropiche; perdita di biodiversità	nessuna espansione delle aree agricole nell'area occupata dall'habitat		

	PA07 - Pascolo intensivo o sovrapascolo di bestiame domestico	Ingresso di specie ruderali e sinantropiche; perdita di biodiversità	riequilibrio delle attività di pascolo		
--	---	--	--	--	--

**7220\* Sorgenti petrificanti con formazione di tufi (Cratoneurion)**

Mantenere lo stato di conservazione favorevole della struttura e dell'area occupata dall'habitat

Obiettivo prioritario

Parametri art. 17	Attributi	Sotto-attributi	Target	UM Target	Note
Area occupata	Superficie	//	0.16	ettari	
Struttura e funzioni	Copertura della vegetazione	Copertura totale	≥ 60	%	
	Composizione floristica	Copertura delle specie tipiche	≥ 60	%	Specie tipiche: <i>Pellia epiphylla</i> , <i>Pinguicula hirtiflora</i>
		Copertura delle specie indicatrici di disturbo	≤ 5	%	Specie indicatrici di disturbo: <i>Barbula unguiculata</i> , <i>Bryum caespiticum</i> , <i>Bryum calophyllum</i> , <i>Isothecium alopecuroides</i> , <i>Hypnum cupressiforme</i> , <i>Calliergonella cuspidata</i> , <i>Fontinalis antipyretica subsp. antipyretica</i> , <i>Platyhypnidium riparioides</i> (Angelini et al., 2016)
	Regime idrologico	Portata della sorgente o cascata	Nessuna variazione significativa	-	In riferimento alle portate medie stagionali storiche
	Altri indicatori di qualità biotica	Fauna indicatrice di buona qualità	Presente	-	XX
Parametri art.17	Pressioni	Descrizione dell'impatto	Target	UM Target	Note
Prospettive future	PL05 - Modifiche del regime idrologico	Eccessiva frammentazione dell'habitat - Degradazione e alto rischio di scomparsa di	Nessuna alterazione idrologica e qualità delle acque buona/sufficiente		

		specie indicatrici (Pinguicula hirtiflora)			
	PK01 - Fonti miste di inquinamento delle acque superficiali e sotterranee (dolci e interne)	Eccessiva frammentazione dell'habitat - Degradazione e alto rischio di scomparsa di specie indicatrici (Pinguicula hirtiflora)	Nessuna alterazione idrologica e qualità delle acque buona/sufficiente		

### 9340 Foreste di Quercus ilex e Quercus rotundifolia

Mantenere lo stato di conservazione favorevole della struttura e dell'area occupata dall'habitat

Obiettivo non prioritario

Parametri art. 17	Attributi	Sotto-attributi	Target	UM Target	Note	
Area occupata	Superficie	//	2.3 superficie attuale	ettari		
Struttura e funzioni	Struttura verticale	Stratificazione della vegetazione	≥ 3	strati		
	Copertura della vegetazione	Copertura dello strato arboreo	≥ 90	%		
	Composizione floristica	Copertura delle specie tipiche		≥ 70	%	Specie tipiche: <i>Quercus ilex</i> , <i>Pistacia terebinthus</i> , <i>Phillyrea latifolia</i>
		Diversità delle specie arboree		≥ 3	specie	
		Copertura delle specie indicatrici di disturbo e/o dinamica regressiva		≤ 5	%	Specie indicatrici di disturbo: aliene, ruderali, sinantropiche Specie indicatrici di dinamica regressiva: specie caratteristiche di comunità vegetali più semplici dinamicamente collegate
	Copertura delle specie indicatrici di fenomeni dinamici in atto		≤ 20	%	Specie indicatrici di dinamica: specie arboree caratteristiche di altre comunità vegetali potenziali a livello locale (es. <i>Quercus pubescens</i> ,	

					<i>Ostrya carpinifolia</i>
	Classi di età	Disetaneità dello strato arboreo	≥ 2	classi di età	
		Copertura della rinnovazione delle specie arboree tipiche	≥ 5	%	Copertura degli individui di meno di 3 anni di età
		Alberi maturi (Φ > 70 cm, o in assenza Φ > 50 cm)	> 5	alberi/ettaro	
	Altri indicatori di qualità biotica	Legno morto a terra	> 20	mc/ettaro	
		Legno morto in piedi	> 20	mc/ettaro	
		Fauna indicatrice di buona qualità	Presente	-	XX
Parametri art.17	Pressioni	Descrizione dell'impatto	Target	UM Target	Note
Prospettive future	<i>Nessuna pressione</i>	XX	XX	XX	

### 5.3 Obiettivi di conservazione per le specie floristiche

Non sono presenti specie di interesse conservazionistico.

### 5.4 Obiettivi di conservazione per le specie faunistiche

Nella ZSC non sono segnalate specie di cui all'articolo 4 della Direttiva 2009/147/CE e allegato II Direttiva 92/43/CEE ad eccezione di uccelli per i quali non sono previsti obiettivi di conservazione



## 6 STRATEGIE GESTIONALI E AZIONI

### 6.1 Tipologie di intervento

In generale, la strategia di gestione di un Sito Natura 2000 deve assecondare le sue stesse finalità istitutive, ossia deve preservare in uno stato di conservazione soddisfacente tutti gli habitat e le specie vegetali e animali, elencate negli allegati, in esso presenti. In questa sezione si definisce quindi la strategia da attuare, attraverso specifiche azioni/interventi, per il conseguimento degli obiettivi definiti nel precedente capitolo, sulla base dell'analisi comparata dei fattori di criticità individuati e delle esigenze ecologiche e dello stato di conservazione di habitat e specie di interesse comunitario presenti nella ZSC.

Le schede di gestione, riportate di seguito, hanno lo scopo di rendere le disposizioni del Piano in una forma snella e operativa, includendo e sintetizzando tutti gli elementi utili alla comprensione delle finalità, della fattibilità delle azioni, delle modalità di attuazione e della verifica dei vari interventi. Le azioni che possono essere definite nell'ambito di un PdG sono distinte in 5 tipologie:

**IA - interventi attivi**, finalizzati generalmente a rimuovere e/o ridurre un fattore di disturbo o ad “orientare” una dinamica naturale; tali interventi possono avere carattere strutturale e la loro realizzazione è maggiormente evidenziabile.

**IN - incentivazioni**, che hanno la finalità di sollecitare l'introduzione a livello locale di pratiche, procedure o metodologie gestionali di varia natura (agricole, forestali, produttive ecc.) che favoriscano il raggiungimento degli obiettivi del Piano di gestione;

**MO - programmi di monitoraggio e/o ricerca**, con finalità di misurare lo stato di conservazione di habitat e specie, oltre che di verificare il successo delle azioni proposte dal Piano di Gestione; tra tali programmi sono inseriti anche gli approfondimenti conoscitivi necessari a definire più precisamente gli indirizzi di gestione e a tarare la strategia individuata.

**PD - programmi didattici**, finalizzati alla diffusione di modelli di comportamenti sostenibili che mirano, attraverso il coinvolgimento delle popolazioni locali, alla tutela dei valori del sito.

**RE - regolamentazioni**, cioè quelle azioni i cui effetti sullo stato favorevole di conservazione degli habitat e delle specie sono frutto di scelte programmatiche che suggeriscano o raccomandino comportamenti da adottare in determinate circostanze e luoghi; tali comportamenti possono essere individuali o della collettività e riferibili a indirizzi gestionali. Il valore di cogenza viene assunto nel momento in cui l'autorità competente per la gestione del Sito attribuisce alle raccomandazioni significato di norma o di regola.

Le azioni del presente PdG sono state classificate rispetto a 4 livelli di priorità (EE = molto elevata; E = elevata; M = media; B = bassa), soprattutto basandosi sugli elementi emersi dalla fase conoscitiva e dal livello di importanza/urgenza attribuito come “giudizio di esperti” sull'oggetto diretto dell'azione. In tal senso sono state considerate con priorità maggiore le azioni che hanno per oggetto: habitat e specie indicati come prioritari o in uno stato non soddisfacente di conservazione o la riduzione di pressioni negative e minacce con intensità elevata su habitat/specie e in grado di alterare in modo significativo l'integrità del sito.

Al fine di rendere ancor più chiaro il quadro complessivo delle azioni individuate è opportuno, sulla base della specifica priorità di intervento e della loro fattibilità economica, organizzarle nelle seguenti categorie temporali:

- a breve termine (BT), interventi a risultato immediato che devono essere realizzati entro 12 mesi;
- a medio termine (MT), interventi che potranno essere realizzati entro 24-36 mesi;
- a lungo termine (LT), interventi che richiedono un tempo di attuazione compreso tra 36 e 60 mesi ed oltre.

## 6.2 Elenco delle azioni

<b>IA - interventi attivi</b>	
IA01	Attività di controllo e vigilanza su impianti di trattamento di reflui urbani e su scarichi residenziali e da strutture ricettive e allevamenti zootecnici
IA02	Attività anti-incendio
<b>IN - incentivazioni</b>	
IN01	Incentivare l'agricoltura biologica.
<b>MO - programmi di monitoraggio e/o ricerca</b>	
MO01	Monitoraggio dello stato di conservazione degli habitat di interesse comunitario presenti nel sito da effettuarsi secondo metodiche ISPRA
MO02	Monitoraggio dello stato di conservazione della specie animali di interesse comunitario da effettuarsi secondo metodiche ISPRA
<b>PD - programmi didattici</b>	
PD01	Realizzazione di un processo partecipativo sulle attività di pascolo
<b>RE - regolamentazioni</b>	
RE01	Regolamentazione del carico di pascolo
RE02	Divieto di rilascio di nuove concessioni di captazione idrica superficiale e sotterranea
RE03	Divieto di convertire ad altri usi le superfici a prato e pascolo permanente corrispondenti ad habitat Natura 2000
RE04	Misure per rafforzare la resilienza e il valore naturalistico degli ecosistemi forestali
RE05	Prescrizioni relative all'esercizio dell'attività venatoria

## 6.3 Misure di conservazione e schede di azione

<b>IA01</b>	Attività di controllo e vigilanza su impianti di trattamento di reflui urbani e su scarichi residenziali e da strutture ricettive e allevamenti zootecnici
<b>SPECIE E HABITAT OBIETTIVO</b>	
7220, 3290	
<b>PRESSIONI E MINACCE</b>	
PK01	
<b>TIPOLOGIA DELLA MISURA</b>	
IA- intervento attivo	
<b>LOCALIZZAZIONE ED ESTENSIONE (ha)</b>	
Superfici del sito interessate dagli habitat 3290 e 7220 ed aree agricole	
<b>COMUNI</b>	
Corigliano-Rossano (16 ha; 100%)	
<b>CATEGORIA TEMPORALE</b>	
Medio termine	
<b>IMPORTANZA/URGENZA</b>	
Bassa	
<b>FINALITA'</b>	
Verificare il rispetto della normativa vigente in materia di trattamento dei reflui urbani e di allevamenti zootecnici	
<b>DESCRIZIONE DELLO STATO ATTUALE E CONTESTUALIZZAZIONE NEL PdG</b>	
Nel Comune di Rossano le superfici agricole sono in grande misura destinate a coltivazioni legnose agrarie e solo in minor misura ai seminativi; da notare anche le significative superfici di prati e pascoli permanenti e di boschi annessi alle aziende agricole.	

<b>DESCRIZIONE DELL'AZIONE E PROGRAMMA OPERATIVO</b>
Stesura di un protocollo di intesa tra Ente parco, Carabinieri forestali e Polizia provinciale finalizzato ad attivare periodiche attività di controllo con l'obiettivo di verificare il rispetto delle norme riguardo il trattamento dei reflui urbani e derivanti dagli allevamenti zootecnici.
<b>DESCRIZIONE DEI RISULTATI ATTESI</b>
Riduzione significativa delle infrazioni alle norme vigenti in materia di trattamento e scarico dei reflui.
<b>SOGGETTI ESECUTORE/PROMOTORE</b>
Ente gestore; Carabinieri forestali Polizia provinciale
<b>TEMPI E STIMA DEI COSTI</b>
Approvazione del Piano di Gestione. Non dovrebbero essere necessari fondi ad hoc.
<b>RIFERIMENTI PROGRAMMATICI E LINEE DI FINANZIAMENTO</b>
<b>Fonte di finanziamento 2021-2027:</b> La misura non è inserita nel PAF 2021-2027
<b>Codice categoria PAF:</b>
<b>Codice di finanziamento</b>
<b>INDICATORI, METODOLOGIE PER VERIFICA DELLO STATO DI ATTUAZIONE/AVANZAMENTO</b>
Numero di infrazioni/anno rilevate.
<b>ENTE COMPETENTE PER LA VALUTAZIONE DEI RISULTATI</b>
Ente Gestore

<b>IA 02</b>	<b>Attività anti-incendio</b>
<b>SPECIE E HABITAT OBIETTIVO</b>	
Misura trasversale – Tutte le specie e tutti gli habitat presenti nel sito	
<b>PRESSIONI E MINACCE</b>	
PH04	
<b>TIPOLOGIA DELLA MISURA</b>	
IA- intervento attivo	
<b>LOCALIZZAZIONE ED ESTENSIONE (ha)</b>	
Intera superficie del sito	
<b>COMUNI</b>	
Corigliano-Rossano (16 ha; 100%)	
<b>CATEGORIA TEMPORALE</b>	
Breve termine	
<b>IMPORTANZA/URGENZA</b>	
Elevata	
<b>FINALITA'</b>	
Ridurre/eliminare gli effetti degli incendi sugli habitat e le specie presenti nel sito	
<b>DESCRIZIONE DELLO STATO ATTUALE E CONTESTUALIZZAZIONE NEL PdG</b>	
Negli ultimi 20 anni circa la ZSC non è stata interessata da incendi. Tuttavia, ultimamente, roghi di grandi dimensioni si sono avvicinati parecchio al sito. Il fuoco rappresenta quindi la principale minaccia per tutte le specie di vertebrati ed invertebrati presenti nel sito, sia per morte diretta, sia per la perdita delle condizioni ecologiche che possano garantire la sopravvivenza a lungo termine delle popolazioni.	
<b>DESCRIZIONE DELL'AZIONE E PROGRAMMA OPERATIVO</b>	
Attuazione delle attività di prevenzione e di lotta attiva contro gli incendi boschivi in area parco secondo il piano pluriennale a.i.b. 2018-2022 e successivo. L'Ente gestore provvede a coordinare le attività antincendio previste dal PIANO REGIONALE PER LA PREVENZIONE E LOTTA ATTIVA AGLI INCENDI BOSCHIVI coinvolgendo i soggetti preposti indicati ai sensi dell'Art. 3 Legge n° 353 del 21 Art. 3 L.R. n. 51 del 22 dicembre	

<b>DESCRIZIONE DEI RISULTATI ATTESI</b>
Riduzione/eliminazione della propagazione degli incendi nel sito
<b>SOGGETTI ESECUTORE/PROMOTORE</b>
Ente gestore, Calabria Verde, Associazioni di volontariato
<b>TEMPI E STIMA DEI COSTI</b>
Approvazione del Piano di Gestione
<b>RIFERIMENTI PROGRAMMATICI E LINEE DI FINANZIAMENTO</b>
<b>Fonte di finanziamento 2021-2027:</b> La misura è inserita nel PAF 2021-2027
<b>Codice categoria PAF:</b> E.1.2 Amministrazione del sito e comunicazione con le parti interessate
<b>Codice di finanziamento PAF 2021-2027:</b> FERS
<b>INDICATORI, METODOLOGIE PER VERIFICA DELLO STATO DI ATTUAZIONE/AVANZAMENTO</b>
N° di interventi anti-incendio/anno effettuati
<b>ENTE COMPETENTE PER LA VALUTAZIONE DEI RISULTATI</b>
Ente Gestore

<b>IN01</b>	<b>Incentivare l'agricoltura biologica.</b>
<b>SPECIE E HABITAT OBIETTIVO</b>	
3290,7220	
<b>PRESSIONI E MINACCE</b>	
PK01	
<b>TIPOLOGIA DELLA MISURA</b>	
IN - incentivazioni	
<b>LOCALIZZAZIONE ED ESTENSIONE (ha)</b>	
Intera superficie del sito	
<b>COMUNI</b>	
Corigliano-Rossano (16 ha; 100%)	
<b>CATEGORIA TEMPORALE</b>	
Breve termine	
<b>IMPORTANZA/URGENZA</b>	
Elevata	
<b>FINALITA'</b>	
Favorire la transizione verso un'agricoltura sostenibile.	
<b>DESCRIZIONE DELLO STATO ATTUALE E CONTESTUALIZZAZIONE NEL PdG</b>	
Nel Comune di Rossano le superfici agricole sono in grande misura destinate a coltivazioni legnose agrarie e solo in minor misura ai seminativi; da notare anche le significative superfici di prati e pascoli permanenti e di boschi annessi alle aziende agricole.	
<b>DESCRIZIONE DELL'AZIONE E PROGRAMMA OPERATIVO</b>	
Promozione mediante incentivazioni da concedersi entro il primo orizzonte temporale di Programmazione Comunitaria per i fondi strutturali successivo all'approvazione del Piano di Gestione del sito, di azioni per la conversione e il mantenimento dell'agricoltura biologica e l'adozione di sistemi di riduzione e controllo nell'uso dei prodotti chimici, in relazione a: grado di tossicità e impatto dei prodotti, epoche e modalità di distribuzione, sulla base della tempistica e delle norme indicate nel nuovo Piano d'Azione Nazionale sull'utilizzo dei fitofarmaci (PAN). L'Ente gestore provvede alla promozione e divulgazione dei bandi presenti all'interno del PSR e previsti dal PAF, presso le aziende agricole che operano nel Sito	
<b>DESCRIZIONE DEI RISULTATI ATTESI</b>	
Aumento della superficie agricola condotta con metodi biologici o di lotta integrata	
<b>SOGGETTI ESECUTORE/PROMOTORE</b>	
Ente gestore,	
<b>TEMPI E STIMA DEI COSTI</b>	

Approvazione del Piano di Gestione. Non sono necessari costi per la promozione della misura
<b>RIFERIMENTI PROGRAMMATICI E LINEE DI FINANZIAMENTO</b>
<b>Fonte di finanziamento 2021-2027:</b> La misura è inserita nel PAF 2021-2027
<b>Codice categoria PAF:</b> E.2.3.Torbiere, paludi basse e altre zone umide; E.2.4. Formazioni erbose
<b>Codice di finanziamento PAF 2021-2027:</b> FEARS
<b>INDICATORI, METODOLOGIE PER VERIFICA DELLO STATO DI ATTUAZIONE/AVANZAMENTO</b>
Numero di richieste di partecipazione ai bandi.
<b>ENTE COMPETENTE PER LA VALUTAZIONE DEI RISULTATI</b>
Ente Gestore

<b>MO01</b>	<b>Monitoraggio dello stato di conservazione degli habitat di interesse comunitario presenti nel sito da effettuarsi secondo metodiche ISPRA</b>
<b>SPECIE E HABITAT OBIETTIVO</b>	
Misura trasversale –Tutti gli habitat di interesse comunitario presenti nel sito	
<b>PRESSIONI E MINACCE</b>	
-	
<b>TIPOLOGIA DELLA MISURA</b>	
MO - programmi di monitoraggio e/o ricerca	
<b>LOCALIZZAZIONE ED ESTENSIONE (ha)</b>	
Intera superficie del sito	
<b>COMUNI</b>	
Corigliano-Rossano (16 ha; 100%)	
<b>CATEGORIA TEMPORALE</b>	
Breve termine	
<b>IMPORTANZA/URGENZA</b>	
Elevata	
<b>FINALITA'</b>	
Tenere sotto controllo variazioni di superficie e di qualità naturalistica degli habitat di interesse comunitario presenti nel sito, con particolare riferimento a quelli prioritari (*).	
<b>DESCRIZIONE DELLO STATO ATTUALE E CONTESTUALIZZAZIONE NEL PdG</b>	
La ZSC ospita al suo interno 5 habitat di interesse comunitario:	
<p>L'habitat 3290 non è cartografabile, è caratterizzato da un alveo asciutto durante buona parte dell'anno, durante il quale il letto del fiume è completamente secco oppure possono riscontrarsi sporadiche pozze residue. Lungo tutto questo habitat si possono incontrare le specie tipiche che sono: i cappellini comuni (<i>Agrostis stolonifera subsp. stolonifera</i>), lo zigolo infestante (<i>Cyperus rotundus</i>), il panico acquatico (<i>Paspalum distichum</i>) e il poligono centinodia (<i>Polygonum aviculare subsp. aviculare</i>), presente lungo le pareti rocciose nei lembi di gariga anche l'<i>Helichrysum italicum</i> e il <i>Cistus</i> sp. pl.</p>	
<p>L'habitat 5330, invece, ospita arbusti tipici delle zone a termotipo termomediterraneo, sia di tipo legnoso, sia di tipo erbaceo perenne. Infatti, le specie tipiche che si rinvencono in questo habitat sono: l'asparago pungente (<i>Asparagus acutifolius</i>), i sonaglini maggiori (<i>Briza maxima</i>), l'olivo selvatico (<i>Olea europaea subsp. oleaster</i>) e il lentisco (<i>Pistacia lentiscus</i>). L'habitat si presenta mosaicato su piccole superfici frammisto a vegetazione sinantropica.</p>	
<p>L'habitat 6220* si caratterizza per la presenza di praterie costituite da specie xerofile di piccola taglia (soprattutto graminacee), su substrati di varia natura e talora interessati da fenomeni di erosione, e piante perenni che ospitano al loro interno specie annuali, quali: il paleo delle garighe (<i>Brachypodium retusum</i>), il barboncino mediterraneo (<i>Hyparrhenia hirta</i>), il trifoglio bituminoso (<i>Bituminaria bituminosa</i>) e il Vilucchio rosso (<i>Convolvulus althaeoides</i>).</p>	

Infine, possiamo trovare l'habitat 7220\*, nelle pareti stillicidiose che ospitano particolari comunità caratterizzate da *Adiantum capillis-veneris*, numerose specie di muschi ed epatiche e la rara *Pinguicula hirtiflora*. Queste formazioni per la loro composizione floristica ed ecologia rientrano nella classe *Adiantetea*.

L'habitat 9340 si caratterizza per la presenza di querceti sempreverdi e misti inquadrabili nei *Quercetea ilicis*, la vegetazione forestale potenziale è stata quasi completamente sostituita da uliveti ed altre colture arboree, e sono presenti esemplari isolati di roverella e piccoli lembi di macchia degradata. Dalle cenosi arboree più mature sono presenti lembi di vegetazione forestale della lecceta (*Quercus ilex*) con bagolaro (*Celtis australis*), terebinto (*Pistacia terebinthus*), ilatro comune (*Phillyrea latifolia*), robbia selvatica (*Rubia peregrina*), asparago pungente (*Asparagus acutifolius*), salsapariglia (*Smilax aspera*), e altre specie dell'habitat 9340. Tuttavia, tale vegetazione è stata quasi completamente sostituita da uliveti ed altre colture arboree

Nelle formazioni più degradate si affermano le specie dei *Cisto-Lavanduletea* Br. - Bl. (1940) e delle categorie di rango inferiore, in cui rientrano le associazioni vegetali originatesi dalla distruzione della lecceta; si tratta per lo più di specie calcifughe favorite dall'acidificazione del suolo a causa degli incendi ripetuti (*Aira caryophyllea*, *Briza maxima*, *Andryala integrifolia*, *Erica arborea*, *Cynosurus echinatus*, *Cistus salvifolius*).

#### DESCRIZIONE DELL'AZIONE E PROGRAMMA OPERATIVO

Realizzazione, ogni 6 anni, di piani di monitoraggio specifici per ogni habitat secondo le indicazioni ISPRA. Dal punto di vista operativo saranno effettuati rilievi fitosociologici, realizzati ricorrendo all'uso di quadrati, ovvero di plot di forma e dimensioni variabili, ma appropriati per il campionamento di diversi tipi di vegetazione. La dimensione ottimale dei quadrati da utilizzare dipende dalle caratteristiche della vegetazione in studio, in particolare da quelle fisionomico-strutturali. Il manuale di monitoraggio (ISPRA, 2016) propone per ogni tipologia di habitat per il quale è suggerito questo metodo di rilevamento la dimensione ottimale da utilizzare o, in casi particolari, un range di dimensioni. I quadrati dovranno essere collocati in maniera casuale all'interno di aree omogenee che, in questo caso, sono le aree occupate dagli habitat. Poiché queste non sono mai quadrate o rettangolari è necessario procedere prima alla loro perimetrazione e quindi all'estrazione delle coordinate di un vertice per ciascuno dei quadrati. Il vertice di ciascun plot sarà localizzato sul campo mediante l'uso di un GPS ad alta precisione. Una volta individuato il vertice si procederà al posizionamento del quadrato e, quindi, alla redazione dell'elenco delle specie vegetali presenti al suo interno, radicanti e non e all'assegnazione dei valori di copertura in base alla proiezione verticale al suo interno dell'insieme degli individui di ciascuna specie. Per il rilevamento saranno utilizzati i valori percentuali, poiché tale metodo è in genere più adeguato al confronto di dati di siti diversi o rilevati da operatori. Inoltre, ciascun rilievo fitosociologico dovrà essere accompagnato da quattro immagini fotografiche scattate in direzione nord, est, sud e ovest. L'Ente gestore provvede alla redazione del bando dove sono specificate le categorie di beneficiari (pubblici o privati), i requisiti le modalità di partecipazione, le procedure e i tempi di selezione, i provvedimenti amministrativi per la concessione o il diniego del contributo.

Il beneficiario del contributo è responsabile dell'avvio e dell'attuazione delle operazioni.

#### DESCRIZIONE DEI RISULTATI ATTESI

Analisi delle variazioni riguardo lo stato di conservazione degli habitat di interesse comunitario presenti nel sito sia in riferimento alla loro superficie sia in riferimento alla loro composizione specifica

#### SOGGETTI ESECUTORE/PROMOTORE

Ente gestore, Università e Istituti di Ricerca, professionisti e società con adeguate competenze naturalistiche.

#### TEMPI E STIMA DEI COSTI

Approvazione del Piano di Gestione: 20.000 euro ogni 6 anni

#### RIFERIMENTI PROGRAMMATICI E LINEE DI FINANZIAMENTO

**Fonte di finanziamento 2021-2027:** La misura è inserita nel PAF 2021-2027

**Codice categoria PAF:** E.1.3 monitoraggio e rendicontazione

<b>Codice di finanziamento PAF 2021-2027: FERS</b>
<b>INDICATORI, METODOLOGIE PER VERIFICA DELLO STATO DI ATTUAZIONE/AVANZAMENTO</b>
Numero di habitat di interesse comunitario DH e confronto con le informazioni già in possesso, in relazione alla superficie ed allo stato di conservazione.
<b>ENTE COMPETENTE PER LA VALUTAZIONE DEI RISULTATI</b>
Ente Gestore

<b>MO02</b>	Monitoraggio dello stato di conservazione della specie animali di interesse comunitario da effettuarsi secondo metodiche ISPRA
<b>SPECIE E HABITAT OBIETTIVO</b>	
Misura trasversale –Tutte le specie di interesse comunitario presenti nel sito	
<b>PRESSIONI E MINACCE</b>	
-	
<b>TIPOLOGIA DELLA MISURA</b>	
MO - programmi di monitoraggio e/o ricerca	
<b>LOCALIZZAZIONE ED ESTENSIONE (ha)</b>	
Intera superficie del sito	
<b>COMUNI</b>	
Corigliano-Rossano (16 ha; 100%)	
<b>CATEGORIA TEMPORALE</b>	
Breve termine	
<b>IMPORTANZA/URGENZA</b>	
Elevata	
<b>FINALITA'</b>	
Fornire un quadro più esaustivo della componente faunistica del sito e valutare la presenza di specie di interesse comunitario o conservazionistico, stimando la consistenza delle popolazioni ospitate.	
<b>DESCRIZIONE DELLO STATO ATTUALE E CONTESTUALIZZAZIONE NEL PdG</b>	
Nel sito non sono segnalate specie di allegato II mentre sono segnalate 4 specie di allegato IV della Direttiva Habitat.	
<b>DESCRIZIONE DELL'AZIONE E PROGRAMMA OPERATIVO</b>	
Realizzazione, ogni 6 anni, di piani di monitoraggio specifici per ogni specie animale di interesse comunitario secondo le indicazioni ISPRA. L' Ente gestore provvede alla redazione del bando dove sono specificate le categorie di beneficiari (pubblici o privati), i requisiti le modalità di partecipazione, le procedure e i tempi di selezione, i provvedimenti amministrativi per la concessione o il diniego del contributo. Il beneficiario del contributo è responsabile dell'avvio e dell'attuazione delle operazioni.	
<b>DESCRIZIONE DEI RISULTATI ATTESI</b>	
Aggiornamento della checklist delle specie presenti e aumento delle conoscenze faunistiche del sito. Verifica della presenza delle specie di interesse comunitario e stima della consistenza delle popolazioni presenti nel sito.	
<b>SOGGETTI ESECUTORE/PROMOTORE</b>	
Ente gestore, Università e Istituti di Ricerca, professionisti e società con adeguate competenze naturalistiche.	
<b>TEMPI E STIMA DEI COSTI</b>	
Approvazione del Piano di Gestione: 20.000 euro ogni 6 anni	
<b>RIFERIMENTI PROGRAMMATICI E LINEE DI FINANZIAMENTO</b>	
<b>Fonte di finanziamento 2021-2027:</b> La misura è inserita nel PAF 2021-2027	
<b>Codice categoria PAF:</b> E.1.3 monitoraggio e rendicontazione	
<b>Codice di finanziamento PAF 2021-2027: FERS</b>	

INDICATORI, METODOLOGIE PER VERIFICA DELLO STATO DI ATTUAZIONE/AVANZAMENTO
Numero di habitat di interesse comunitario DH e confronto con le informazioni già in possesso, in relazione alla superficie ed allo stato di conservazione.
ENTE COMPETENTE PER LA VALUTAZIONE DEI RISULTATI
Ente Gestore

<b>PD01</b>	Realizzazione di un processo partecipativo sulle attività di pascolo
SPECIE E HABITAT OBIETTIVO	
6220	
PRESSIONI E MINACCE	
PA07	
TIPOLOGIA DELLA MISURA	
PD - programmi didattici	
LOCALIZZAZIONE ED ESTENSIONE (ha)	
Sede del Comune di Corigliano-Rossano	
COMUNI	
Corigliano-Rossano (16 ha; 100%)	
CATEGORIA TEMPORALE	
Lungo Termine	
IMPORTANZA/URGENZA	
Media	
FINALITA'	
Aumentare la consapevolezza begli allevatori riguardo l'importanza del mantenimento del pascolo, in una forma equilibrata e rispettosa delle formazioni vegetali di interesse comunitario presenti nel sito.	
DESCRIZIONE DELLO STATO ATTUALE E CONTESTUALIZZAZIONE NEL PdG	
Negli strumenti di pianificazione vigenti non è attualmente prevista alcuna azione specifica per questa tipologia di ambiente presente nella ZSC.	
DESCRIZIONE DELL'AZIONE E PROGRAMMA OPERATIVO	
Realizzazione di un corso di formazione indirizzato alle aziende zootecniche operanti nel territorio del sito sulla corretta gestione e conservazione degli habitat e specie prativi di interesse comunitario. Coinvolgimento degli stakeholders attraverso la realizzazione di due incontri da effettuarsi entro 1 anno dall'approvazione del Piano di Gestione presso una sede dell'Ente Gestore, durante i quali verranno illustrate le necessità ecologiche degli habitat e degli habitat di specie presenti nel sito rispetto al carico di pascolo attuale ed affrontate criticità e problematiche espresse dagli allevatori al fine di pervenire all'individuazione di carichi di pascolo concordati rispetto alle diverse località e stagionalità	
DESCRIZIONE DEI RISULTATI ATTESI	
Aumento della sostenibilità delle pratiche pascolive	
SOGGETTI ESECUTORE/PROMOTORE	
Ente gestore, Università e Istituti di Ricerca, Società di agronomi e di naturalisti	
TEMPI E STIMA DEI COSTI	
Approvazione del Piano di Gestione; 10.000 euro.	
RIFERIMENTI PROGRAMMATICI E LINEE DI FINANZIAMENTO	
Fonte di finanziamento 2021-2027: Non finanziabile dal PAF. Fondi propri dell'Ente Gestore	
Codice categoria PAF:	
Codice di finanziamento PAF 2021-2027:	
INDICATORI, METODOLOGIE PER VERIFICA DELLO STATO DI ATTUAZIONE/AVANZAMENTO	
Numero di corsi di formazione realizzati	



<b>ENTE COMPETENTE PER LA VALUTAZIONE DEI RISULTATI</b>	
Ente Gestore	
<b>RE01</b>	Regolamentazione del carico di pascolo
<b>SPECIE E HABITAT OBIETTIVO</b>	
6220,	
<b>PRESSIONI E MINACCE</b>	
PA07	
<b>TIPOLOGIA DELLA MISURA</b>	
RE - regolamentazioni	
<b>LOCALIZZAZIONE ED ESTENSIONE (ha)</b>	
Superficie del sito interessata dalla presenza di aree aperte con funzione pascoliva	
<b>COMUNI</b>	
Corigliano-Rossano (16 ha; 100%)	
<b>CATEGORIA TEMPORALE</b>	
Breve termine	
<b>IMPORTANZA/URGENZA</b>	
Elevata	
<b>FINALITA'</b>	
Migliorare la funzionalità strutturale ed ecologica degli habitat e del sistema forestale nel suo complesso.	
<b>DESCRIZIONE DELLO STATO ATTUALE E CONTESTUALIZZAZIONE NEL PdG</b>	
Le aree pascolive sono poco rappresentate all'interno del sito.	
<b>DESCRIZIONE DELL'AZIONE E PROGRAMMA OPERATIVO</b>	
Effettuare e mantenere il pascolamento con un carico di bestiame non superiore a 0,8 UBA/ha nelle zone non vulnerabili ai nitrati e nelle zone vulnerabili ai nitrati e comunque, in entrambi i casi, non inferiore a 0,1 UBA a ettaro, anche nelle zone pubbliche purché con fida pascolo soggettiva.	
<b>DESCRIZIONE DEI RISULTATI ATTESI</b>	
Miglioramento della struttura e della funzionalità ecologica del sistema pascolivo, quale habitat di specie.	
<b>SOGGETTI ESECUTORE/PROMOTORE</b>	
Regione Calabria. Ente Gestore	
<b>TEMPI E STIMA DEI COSTI</b>	
Approvazione del Piano di Gestione. Trattandosi di una misura regolamentare non richiede finanziamento.	
<b>RIFERIMENTI PROGRAMMATICI E LINEE DI FINANZIAMENTO</b>	
<b>Fonte di finanziamento 2021-2027:</b>	
<b>Codice categoria PAF:</b>	
<b>Fonte di finanziamento PAF 2021-2027:</b>	
<b>INDICATORI, METODOLOGIE PER VERIFICA DELLO STATO DI</b>	<b>ATTUAZIONE/AVANZAMENTO</b>
Numero di infrazioni alla misura	
<b>ENTE COMPETENTE PER LA VALUTAZIONE DEI RISULTATI</b>	
Ente Gestore	

<b>RE02</b>	Divieto di rilascio di nuove concessioni di captazione idrica superficiale e sotterranea
<b>SPECIE E HABITAT OBIETTIVO</b>	
3290, 7220	
<b>PRESSIONI E MINACCE</b>	
PL05	

<b>TIPOLOGIA DELLA MISURA</b>	
RE - regolamentazioni	
<b>LOCALIZZAZIONE ED ESTENSIONE (ha)</b>	
Superficie del sito interessata dalla presenza di corsi d'acqua	
<b>COMUNI</b>	
Corigliano-Rossano (16 ha; 100%)	
<b>CATEGORIA TEMPORALE</b>	
Breve termine	
<b>IMPORTANZA/URGENZA</b>	
Elevata	
<b>FINALITA'</b>	
Mantenere la funzionalità strutturale ed ecologica degli habitat reici e del sistema forestale ripariale	
<b>DESCRIZIONE DELLO STATO ATTUALE E CONTESTUALIZZAZIONE NEL PdG</b>	
<p>La ZSC si trova a sud est del centro abitato di Rossano nell'omonimo Comune e copre una superficie di circa 16 Ha con un'altitudine media di 190 m s.l.m. ed è attraversata in parte dal torrente Celati che si sviluppa nel bacino del torrente Trionto.</p> <p>È costituito da un vallone profondo, con alte pareti di roccia, inciso da un tratto del torrente Celati. La gola presenta pareti ripide e instabili soprattutto in destra orografica lungo il versante di Cozzo Carbone, mentre appare più stabile sull'altro versante, ai piedi del paese di Rossano, dove la vegetazione boschiva ha una copertura maggiore.</p>	
<b>DESCRIZIONE DELL'AZIONE E PROGRAMMA OPERATIVO</b>	
<p>Per la corretta valutazione dei deflussi idrici idonei a garantire lo stato ecologico biologico dei corsi d'acqua e dei biotopi umidi del sito obbligo per l'ente gestore del medesimo di: a) acquisire entro il periodo di validità del Piano di Gestione del sito il censimento delle captazioni idriche, eventualmente anche esterne al Sito se su di esso influenti; b) esprimere, ai soggetti competenti per ogni richiesta di rinnovo (non ad uso domestico), che interessi il sito, le necessarie osservazioni per la tutela dei biotopi umidi, tenendo conto della gerarchia degli usi disposta dalla normativa vigente. c) Divieto di rilascio di nuove concessioni di captazione idrica superficiale e sotterranea (non ad uso domestico)</p>	
<b>DESCRIZIONE DEI RISULTATI ATTESI</b>	
Mantenimento della struttura e della funzionalità ecologica del sistema reico e ripariale	
<b>SOGGETTI ESECUTORE/PROMOTORE</b>	
Ente gestore; Società di distribuzione del servizio idrico	
<b>TEMPI E STIMA DEI COSTI</b>	
Approvazione del Piano di Gestione. Trattandosi di una misura regolamentare non richiede finanziamento.	
<b>RIFERIMENTI PROGRAMMATICI E LINEE DI FINANZIAMENTO</b>	
<b>Fonte di finanziamento 2021-2027:</b>	
<b>Codice categoria PAF:</b>	
<b>Fonte di finanziamento PAF 2021-2027:</b>	
<b>INDICATORI, METODOLOGIE PER VERIFICA DELLO STATO DI</b>	<b>ATTUAZIONE/AVANZAMENTO</b>
Numero di infrazioni alla misura	
<b>ENTE COMPETENTE PER LA VALUTAZIONE DEI RISULTATI</b>	
Ente Gestore	
<b>RE03</b>	Divieto di convertire ad altri usi le superfici a prato e pascolo permanente corrispondenti ad habitat Natura 2000
<b>SPECIE E HABITAT OBIETTIVO</b>	
6220	

<b>PRESSIONI E MINACCE</b>						
PA01						
<b>TIPOLOGIA DELLA MISURA</b>						
RE - regolamentazioni						
<b>LOCALIZZAZIONE ED ESTENSIONE (ha)</b>						
Intera superficie del sito						
<b>COMUNI</b>						
Corigliano-Rossano (16 ha; 100%)						
<b>CATEGORIA TEMPORALE</b>						
Medio termine						
<b>IMPORTANZA/URGENZA</b>						
Media						
<b>FINALITA'</b>						
Ridurre/eliminare la trasformazione dell'uso del suolo e l'antropizzazione.						
<b>DESCRIZIONE DELLO STATO ATTUALE E CONTESTUALIZZAZIONE NEL PdG</b>						
<p>Da una lettura dei dati emerge chiaramente che l'area è occupata per circa il 41,89% da oliveti che coprono una superficie di 6,74 Ha, da macchia alta con 5,75 Ha (35,76%), da boschi a prevalenza di leccio e/o sughera per circa 2,63 Ha (16,32%).</p> <p>Infine, da edifici manufatti e pertinenze annesse ad aree con vegetazione rada per circa 0,56 Ha (3,45%), aree a ricolonizzazione naturale per circa Ha 0,12 (0,72%) e per la restante parte della superficie rispettivamente da aree a rocce nude, falesie, rupi, ecc. con 0,16 Ha (1,01%) e da praterie continue con 0,14 Ha (0,84%).</p>						
<b>DESCRIZIONE DELL'AZIONE E PROGRAMMA OPERATIVO</b>						
<p>Divieto di convertire ad altri usi le superfici a prato permanente e a pascolo permanente corrispondenti ad habitat Natura 2000 (61: Formazioni erbose naturali; 62: Formazioni erbose secche seminaturali e facies coperte da cespugli; 64: Praterie umide seminaturali con piante erbacee alte; 65: Formazioni erbose mesofile) se non per fini di recupero di habitat di interesse comunitario di cui all'Allegato I della Direttiva Habitat, ovvero per ricostituire habitat per specie dell'Allegato II della Direttiva Habitat e dell'Allegato I della Direttiva Uccelli, per la cui conservazione il sito è stato designato, previo assenso del soggetto gestore, fatto salvo l'eventuale espletamento della procedura di Valutazione di Incidenza;</p>						
<b>DESCRIZIONE DEI RISULTATI ATTESI</b>						
Mantenimento dell'habitat target in uno stato di conservazione soddisfacente						
<b>SOGGETTI ESECUTORE/PROMOTORE</b>						
Ente Gestore						
<b>TEMPI E STIMA DEI COSTI</b>						
Approvazione del Piano di Gestione. Trattandosi di una misura regolamentare non richiede finanziamento.						
<b>RIFERIMENTI PROGRAMMATICI E LINEE DI FINANZIAMENTO</b>						
<b>Fonte di finanziamento 2021-2027:</b>						
<b>Codice categoria PAF:</b>						
<b>Fonte di finanziamento PAF 2021-2027:</b>						
<b>INDICATORI, METODOLOGIE PER VERIFICA DELLO STATO DI ATTUAZIONE/AVANZAMENTO</b>						
Numero di infrazioni alla misura						
<b>ENTE COMPETENTE PER LA VALUTAZIONE DEI RISULTATI</b>						
Ente Gestore						

<b>RE04</b>	<b>Misure per rafforzare la resilienza e il valore naturalistico degli ecosistemi forestali</b>
<b>SPECIE E HABITAT OBIETTIVO</b>	

Misura trasversale – Tutti gli habitat e le specie forestali di interesse comunitario forestali presenti nel sito
<b>PRESSIONI E MINACCE</b>
--
<b>TIPOLOGIA DELLA MISURA</b>
RE - regolamentazioni
<b>LOCALIZZAZIONE ED ESTENSIONE (ha)</b>
Tutta la superficie del sito interessata dalla presenza di ambienti forestali
<b>COMUNI</b>
Corigliano-Rossano (16 ha; 100%)
<b>CATEGORIA TEMPORALE</b>
Breve Termine
<b>IMPORTANZA/URGENZA</b>
Elevata
<b>FINALITA'</b>
Attenuazione del disturbo indotto dalle attività selvicolturali.
<b>DESCRIZIONE DELLO STATO ATTUALE E CONTESTUALIZZAZIONE NEL PdG</b>
L'ente Parco di concerto con la Regione Calabria e gli stakeholders locali ed enti di ricerca e/o monitoraggio ornitologico (in primis il GLC LIPU SILA in virtù di apposito protocollo d'intesa stipulato per le finalità del caso) ha individuato la necessità di regolamentare le attività forestali per renderle compatibili con la tutela della biodiversità.
<b>DESCRIZIONE DELL'AZIONE E PROGRAMMA OPERATIVO</b>
L'attività selvicolturale nel sito è consentita con il rispetto delle seguenti prescrizioni: <ol style="list-style-type: none"> <li>1. Rilasciare dal taglio tutte le piante di specie arboree ed arbustive sporadiche per favorire la diffusione della biodiversità, che verranno rilasciate in dote al popolamento forestale (ad es. aceri, sughere, ontani, abeti, agrifoglio, tigli, sorbi, ciliegi, meli e peri selvatici)</li> <li>2. Rilasciare alberi morti in piedi o a terra o deperienti in numero di almeno 10 ad ettaro da individuare tra i più grandi del popolamento, come substrato necessario alle funzioni biologiche svolte dagli invertebrati di interesse comunitario, dall'avifauna legata a boschi maturi (come picchi e rapaci diurni e notturni) e dai chiroterteri, salvo i casi di lotta fitosanitaria obbligatoria;</li> <li>3. Rilasciare se presenti almeno 6 piante/ha vive che presentino evidenti microhabitat quali cavità utilizzate o utilizzabili dalla fauna a fini riproduttivi o di rifugio, tranne il caso che il rilascio comporti pericolo per la pubblica incolumità. Queste piante non si sommano quelle previste al punto precedente;</li> <li>4. Rilasciare la presenza di formazioni erbacee ed arbustive, fitte e varie sotto il profilo compositivo, in corrispondenza di radure interne o ai margini dei boschi;</li> <li>5. Rilasciare almeno 5 piante ad ettaro a invecchiamento indefinito scelte tra quelli che presentano maggior diametro e sviluppo</li> <li>6. gli scarti derivanti dalle attività di taglio, in particolare le parti legnose più giovani, ove sono concentrati gli elementi minerali qualora non vengano destinati ad altro uso, saranno rilasciati in bosco, preventivamente triturati, per restituire alla stazione una quota della biomassa asportata. Tale pratica è opportuna anche per non intralciare il regolare deflusso delle acque ed evitare di creare cumuli di ramaglia indecomposta, pericolosi per il rischio d'incendi o di attacchi parassitari;</li> <li>7. In fase di scelta e in fase di abbattimento, verificare scrupolosamente le piante (soprattutto quelle potenzialmente ospitanti nidi, anche se secche e/o marcescenti, a meno che non vi</li> </ol>

<p>siano pericoli per la pubblica incolumità) da parte di personale competente, al fine di escludere la presenza di nidi di uccelli, pipistrelli o piccoli mammiferi.</p> <p>8. Divieto di realizzare gli interventi selvicolturali di taglio e di asporto del legname e tutti gli interventi di cantierizzazione ad esse inerenti, durante la stagione riproduttiva delle specie ornitiche di allegato I della Direttiva Uccelli di seguito riportate, quando segnalate nel Formulario Standard del sito o quando la presenza sia stata accertata nel sito (anche nel caso di interventi da realizzare o in corso di realizzazione):</p> <ul style="list-style-type: none"> <li>● Picchio nero <i>Dryocopus martius</i> (divieto dal 15 febbraio al 30 giugno)</li> <li>● Picchio rosso mezzano <i>Leipicus medius</i> (divieto dal 15 febbraio al 30 giugno)</li> <li>● Balia dal collare <i>Ficedula albicollis</i> (divieto dal 1 aprile al 30 giugno)</li> <li>● Falco pecchiaiolo <i>Pernis apivorus</i> (divieto dal 31 maggio al 31 agosto).</li> </ul> <p>In caso di presenza di più specie tra quelle indicate all'interno del sito, vige il periodo di divieto maggiormente restrittivo.</p> <p>9. Rilasciare gli alberi da bacca e da frutto come ad esempio il ciliegio e i sorbi, per l'alimentazione della fauna.</p>
<b>DESCRIZIONE DEI RISULTATI ATTESI</b>
Mitigazione del disturbo diretto ed indiretto indotto dalle attività selvicolturali sugli habitat e sulle specie di interesse comunitario di tipologia forestale tutelati dalla Direttiva 92/43/CEE Habitat e dalla Direttiva 147/2009/CEE Uccelli e miglioramento del loro stato di conservazione.
<b>SOGGETTI ESECUTORE/PROMOTORE</b>
Regione Calabria, Ente Gestore
<b>TEMPI E STIMA DEI COSTI</b>
Approvazione del Piano di Gestione. Trattandosi di una misura regolamentare non richiede finanziamento.
<b>RIFERIMENTI PROGRAMMATICI E LINEE DI FINANZIAMENTO</b>
<b>Fonte di finanziamento 2021-2027:</b>
<b>Codice categoria PAF:</b>
<b>Fonte di finanziamento PAF 2021-2027:</b>
<b>INDICATORI, METODOLOGIE PER VERIFICA DELLO STATO DI ATTUAZIONE/AVANZAMENTO</b>
Numero di infrazioni alla misura
<b>ENTE COMPETENTE PER LA VALUTAZIONE DEI RISULTATI</b>
Regione Calabria, Ente Gestore

<b>RE05</b>	<b>Prescrizioni relative all'esercizio dell'attività venatoria</b>
<b>SPECIE E HABITAT OBIETTIVO</b>	
Tutte le specie oggetto di attività venatoria ai sensi della LN 157/92 e successive modifiche e integrazioni	
<b>PRESSIONI E MINACCE</b>	
PG08	
<b>TIPOLOGIA DELLA MISURA</b>	
RE - regolamentazioni	
<b>LOCALIZZAZIONE ED ESTENSIONE (ha)</b>	
Tutta la superficie del sito	
<b>COMUNI</b>	
Corigliano-Rossano (16 ha; 100%)	
<b>CATEGORIA TEMPORALE</b>	
Breve Termine	
<b>IMPORTANZA/URGENZA</b>	

Elevata
<b>FINALITA'</b>
Eliminare il disturbo diretto ed indiretto dovuto all'esercizio dell'attività venatoria.
<b>DESCRIZIONE DELLO STATO ATTUALE E CONTESTUALIZZAZIONE NEL PdG</b>
A seguito della "Richiesta parere procedura di Valutazione di Incidenza inerente il progetto denominato Calendario venatorio 2022/2023 Regione Calabria", delle risultanze derivate dallo studio di incidenza e del parere espresso dalla Direzione del Parco Nazionale della Sila (Direzione servizio 4), viene consentito l'esercizio dell'attività venatoria con il rispetto di alcune prescrizioni al fine di renderla compatibile con la conservazione delle specie e degli habitat tutelati dalla Direttiva 92/43/CEE Habitat e dalla Direttiva 147/2009/CEE Uccelli e con gli obiettivi di conservazione del sito. <b>VERIFICARE</b>
<b>DESCRIZIONE DELL'AZIONE E PROGRAMMA OPERATIVO</b>
L'esercizio dell'attività venatoria all'interno del sito è consentita con il rispetto delle seguenti prescrizioni: <ol style="list-style-type: none"> <li>1. Sia fatto assoluto divieto di distruggere o danneggiare nidi e ricoveri di uccelli;</li> <li>2. Sia fatto assoluto divieto di attività venatoria per le specie Tortora Selvatica, Moriglione e Pavoncella;</li> <li>3. Sia fatto divieto di utilizzo di munizionamento a pallini di piombo all'interno delle ZSC mediante il ricorso a tipi di munizioni atossiche;</li> <li>4. Sia fatto divieto di autorizzazione di nuovi appostamenti fissi all'interno dei confini dei siti Natura 2000 o porzioni di siti di competenza;</li> <li>5. Sia fatto divieto di disturbare deliberatamente le specie di uccelli durante il periodo di riproduzione e dipendenza;</li> <li>6. Sia fatto divieto di introduzione all'interno dei confini dei siti Natura 2000 o porzioni di siti di competenza di specie alloctone;</li> <li>7. Siano utilizzati con gli automezzi le piste e la viabilità esistente;</li> <li>8. al fine di ridurre l'inquinamento da piombo, diretto ed indiretto, nelle aree interessate dalla presenza di corsi d'acqua utilizzati per le attività venatoria sull'avifauna delle zone umide, è prescritto il divieto dell'utilizzo del munizionamento da piombo a partire da una fascia di rispetto di almeno 150 m da dette aree.</li> <li>9. Vengano rigorosamente rispettati <i>i Criteri Uniformi per la Definizione di Misure di Conservazione relative alle Zone di Protezione Speciale (ZPS)</i> previsti nel DM n°184 del 17/10/2007.</li> </ol>
<b>DESCRIZIONE DEI RISULTATI ATTESI</b>
Mitigazione del disturbo diretto ed indiretto indotto dall'esercizio dell'attività venatoria sugli habitat e sulle specie di interesse comunitario tutelati dalla Direttiva 92/43/CEE Habitat e dalla Direttiva 147/2009/CEE Uccelli e miglioramento del loro stato di conservazione.
<b>SOGGETTI ESECUTORE/PROMOTORE</b>
Regione Calabria, Ente Gestore
<b>TEMPI E STIMA DEI COSTI</b>
Approvazione del Piano di Gestione. Trattandosi di una misura regolamentare non richiede finanziamento.
<b>RIFERIMENTI PROGRAMMATICI E LINEE DI FINANZIAMENTO</b>
<b>Fonte di finanziamento 2021-2027:</b>
<b>Codice categoria PAF:</b>
<b>Fonte di finanziamento PAF 2021-2027:</b>
<b>INDICATORI, METODOLOGIE PER VERIFICA DELLO STATO DI ATTUAZIONE/AVANZAMENTO</b>
Numero di infrazioni alla misura
<b>ENTE COMPETENTE PER LA VALUTAZIONE DEI RISULTATI</b>
Regione Calabria, Ente Gestore

## 7 INDICAZIONI SULLA PROCEDURA DI VALUTAZIONE DI INCIDENZA

I proponenti di Piani/Programmi/Progetti/Interventi/Attività (P/P/P/I/A), possono verificare se ai fini dell'espletamento della Procedura di Valutazione di incidenza questi rientrano tra quelli pre-valutati in riferimento al sito Natura 2000 oggetto del presente Piano di Gestione, sia consultando il link <https://portale.regione.calabria.it/website/portaltemplates/view/view.cfm?28950>, di cui al DDG n. 6312/2022 “Linee guida nazionali per la valutazione di incidenza (VInca) - Direttiva92/43/CEE "HABITAT". Adozione elenchi "Progetti pre-valutati" e "Condizioni d'Obbligo", sia accedendo al file excel allegati al presente Piano di Gestione.

Nei casi, infatti, in cui il proponente abbia verificato, consultando l'elenco dei progetti pre-valutati dagli uffici competenti di cui all'Allegato A “Elenco progetti prevalutati – VInca” del DDG n. 6312/2022, e dichiarato, nell'apposita sezione del Format \_Proponente, che la proposta rientra tra le tipologie oggetto di pre-valutazione regionale, detta istanza viene presentata da parte del soggetto proponente direttamente all'Autorità preposta al rilascio del provvedimento autorizzativo finale.

Nei casi in cui il progetto non rientri tra quelli pre-valutati è necessario che sia avviata una procedura di “Screening specifica” ed il proponente è chiamato ad integrare formalmente alcune “Condizioni d'obbligo” nel Piano/Programma/Progetto/Intervento/Attività P/P/P/I/A proposto, assumendosi la responsabilità della loro piena attuazione.

Nello specifico la Regione Calabria ha individuato un elenco di “Condizioni d'Obbligo” per sito o per gruppi di siti omogenei (vedi “Allegato B - Elenco Condizioni d'Obbligo” al DDG n. 6312/2022), disponibile al seguente link, <https://portale.regione.calabria.it/website/portaltemplates/view/view.cfm?28950>, dal quale estrapolare quelle ritenute opportune, da parte del proponente.

## 8 MONITORAGGIO E VALUTAZIONE DELL'ATTUAZIONE DEL PIANO DI GESTIONE

La gestione di un sito della RN2000, qualunque sia il suo contributo nella rete, deve rispondere a un unico obbligo di risultato: salvaguardare l'efficienza e la funzionalità ecologica degli habitat/o specie per le quali il sito è individuato, contribuendo così a scala locale a realizzare le finalità generali delle Direttive comunitarie. L'obiettivo stabilito dalla Direttiva Habitat, concernente il mantenimento o il ripristino in uno stato di conservazione soddisfacente, è da perseguire anche attraverso un'attività di raccolta e analisi sistematica, ripetuta periodicamente nel tempo con una metodologia che produca dati confrontabili e che, quindi, consenta di seguire nel tempo l'andamento dello stato di conservazione di un habitat o di una specie, animale e vegetale, di interesse comunitario. Inoltre, il monitoraggio e la valutazione dei risultati raggiunti dall'attuazione del PdG sono elementi fondamentali per verificare l'efficacia complessiva delle azioni di gestione intraprese per conseguire gli obiettivi e, eventualmente, adattare e/o rettificare la strategia gestionale proposta per la conservazione degli habitat e delle specie di interesse comunitario presenti nel sito.

Ai sensi della direttiva Habitat, l'attività di monitoraggio è prevista dagli articoli 11 e 17; l'articolo 11 impone agli Stati membri di garantire la sorveglianza dello stato di conservazione degli habitat naturali e delle specie di interesse comunitario. L'articolo 17, paragrafo 1, prevede che gli Stati membri forniscano informazioni relative alle misure di conservazione applicate nei siti Natura 2000, nonché la valutazione delle incidenze di tali misure. In considerazione dell'obbligo degli Stati membri di riferire in merito all'attuazione delle misure di conservazione e al loro impatto sullo stato di conservazione, è raccomandata l'istituzione di un meccanismo di monitoraggio delle misure di conservazione a livello di singolo sito, che dovrebbe comprendere criteri e indicatori misurabili e verificabili per agevolare il follow-up e la valutazione dei risultati. La definizione di un programma di monitoraggio rappresenta dunque un aspetto essenziale al fine di perseguire gli obiettivi previsti dallo strumento di pianificazione del sito. In questi termini il Piano di Gestione può essere inquadrato all'interno di un processo dinamico e continuo (gestione adattativa), in cui le azioni di monitoraggio permettono di ri-orientare o ri-modulare le strategie in funzione della progressiva conoscenza raggiunta e delle esigenze ecologiche espresse dai sistemi ambientali, al fine di mantenere o raggiungere uno stato di conservazione soddisfacente degli habitat e delle specie, coerentemente con necessità ed aspettative di sviluppo socio-economico delle comunità locali.

Il monitoraggio può essere definito come “la raccolta sistematica di dati fisici, ambientali, o economici o una combinazione di questi”. Il monitoraggio non può essere limitato al solo periodo di esecuzione di specifici

interventi, ma deve essere opportunamente pianificato e coordinato al fine di poter garantire ai tecnici del settore la raccolta di dati certi, acquisiti con continuità e tenendo conto della omogeneità nella modalità di rilievo, su cui poi basare le analisi e le scelte delle strategie ottimali da adottare. Il piano di monitoraggio si prefigge una molteplicità di funzioni escopi, quali:

- aggiornare e completare il quadro conoscitivo con rilievo di dati periodici sulla distribuzione di habitat e specie, su ecologia e popolazioni, per le valutazioni dello stato di conservazione;
- osservare e rilevare le dinamiche relazionali tra gli habitat vegetazionali nonché le dinamiche spaziali e temporali delle popolazioni;
- controllare e verificare quanto rilevato ed interpretato nella redazione del presente Piano in merito ai fattori di pressione e alle minacce e all'intensità dell'impatto su habitat e specie;
- verificare l'efficacia delle misure e azioni previste.

Nella pianificazione delle attività di monitoraggio è essenziale definire: ciò che deve essere monitorato; i tempi di esecuzione e le modalità del monitoraggio; le risorse umane che devono attuare il monitoraggio (intese come figure professionali da coinvolgere). È necessario identificare parametri rilevabili a scala di sito (indicatori), che forniscano indicazioni circa le condizioni di conservazione della specie o habitat d'interesse e il grado di conseguimento degli obiettivi fissati. Mettere in relazione gli indicatori proposti con un ambito di variazione di "condizioni favorevoli", ovvero identificare soglie di criticità rispetto alle quali considerare accettabili le variazioni degli indicatori per la conservazione degli habitat/specie nel sito, rappresenta il passo successivo; ciò al fine di utilizzare anche, nel corso dei cicli di gestione, il monitoraggio degli indicatori per verificare il successo della gestione stessa.

Gli indicatori dovrebbero essere: quantificabili e scientificamente validi; facilmente rilevabili (economicità); riproducibili; georeferenziati, ove riferiti a dati spaziali.

Gli indicatori sono stati pertanto individuati cercando di rispettare tali requisiti e sulla base di quanto suggerito dagli autori degli studi specialistici disponibili, tenendo presente la specifica situazione della ZSC, le indicazioni fornite dalla Regione Calabria e dal Ministero della Transizione Ecologica.

Gli indicatori idonei al monitoraggio sono di due tipologie, talvolta coincidenti:

- indicatori di caratterizzazione o stato (S), per delineare la situazione reale del sistema, ossia valutare lo stato di conservazione degli habitat e delle specie di interesse comunitario/regionale.
- indicatore di risposta (R), per poter stabilire l'effetto e l'efficacia delle azioni previste dal Piano. Gli indicatori emergono sostanzialmente dalle tre sezioni fondamentali del Piano: il quadro conoscitivo, l'analisi delle minacce e l'individuazione delle strategie gestionali. Per ognuna di queste parti è possibile individuare degli indicatori che descrivono lo stato di fatto e i trend in atto degli elementi analizzati. Tuttavia, bisogna sottolineare che non sempre si hanno informazioni sufficienti e utili per quantificare alcuni aspetti e associare quindi un valore dell'indice.

La verifica del grado di conseguimento degli obiettivi generali, l'efficacia delle strategie di gestione adottate e lo stato di avanzamento e/o realizzazione degli interventi previsti dal Piano dovranno essere monitorati periodicamente tramite gli indicatori di seguito individuati al fine di consentire tempestivi adeguamenti del Piano stesso ed individuare le misure correttive che eventualmente dovessero rendersi necessarie.

### **8.1 Indicatori per gli habitat e le specie floristiche**

Per quanto riguarda gli habitat, gli indicatori riguardano la complessità e l'organizzazione della struttura e funzione dell'habitat. Gli indicatori si rifanno ai concetti base della landscape ecology e sono utili per valutare lo stato di qualsiasi ambito naturale, in quanto sono legati principalmente ai parametri di forma e dimensione che caratterizzano le varie patch che compongono gli habitat. Gli indicatori di risposta sono dettagliati nelle schede di intervento, in quanto sono specifici per ogni azione prevista e finalizzati a monitorare l'efficacia delle stesse e possono, pertanto, essere descritti solo in seguito all'individuazione delle strategie gestionali. Nell'ultima colonna delle tabelle di sintesi, è riportato il valore, se noto, di specie, siti, individui o di altro indicatore riportato. Le specie segnalate



derivano dai dati restituiti dal Formulario Standard e dalla Scheda Natura 2000 della ZSC, confrontate successivamente con l’elenco delle specie tipiche, associate e alloctone specifiche per ciascun habitat riportati nel Manuale ISPRA 190/2019 e nel Manuale italiano di Interpretazione degli Habitat della Direttiva 92/43/CEE.

### 8.1.1 Metodologia e tecniche di campionamento degli habitat

I dati devono essere raccolti con metodologie standardizzate e ripetibili al fine di permettere ripetizioni comparabili nel tempo e valutazioni sullo stato di conservazione delle singole specie o dell’habitat nel suo complesso. Pertanto, le tecniche di monitoraggio devono rispondere a regole di omogeneità e interoperabilità a livello comunitario (Direttiva INSPIRE), affinché le informazioni raccolte possano essere utilizzate come valido supporto alle politiche ambientali e alle attività inerenti alla conservazione della natura e la pianificazione territoriale sostenibile. Specifici protocolli di monitoraggio degli Habitat di All. I fanno riferimento, dal punto di vista metodologico, ai più consolidati protocolli scientifici nel campo della scienza e del monitoraggio di specie, popolazioni, comunità vegetali e habitat. Per tale scopo per ciascun tipo di habitat è stata elaborata una “scheda di monitoraggio” che illustra quali sono i parametri, variabili, e relative tecniche di monitoraggio oltre ad importanti indicazioni operative per la raccolta dati e le indicazioni operative per la realizzazione delle attività di monitoraggio sul sito. Le aree da campionare sono quelle individuate da ISPRA nel piano Nazionale di Monitoraggio integrate con le aree della rete di monitoraggio regionale consolidata durante le attività di monitoraggio 2013-2018. I parametri da rilevare sono:

- **Estensione dell’habitat;** Area occupata dall’habitat tramite fotointerpretazione e analisi GIS, con interpolazione di dati di base (ad es. carta geologica, carta bioclimatica ecc.) e sopralluogo di campo (a campione) per verifiche
- **Condizione dell’habitat, struttura e funzioni;** Per ciascun parametro occorre inoltre definire lo stato attuale, i trend passati di breve e lungo periodo. Le valutazioni per ciascun parametro, realizzate singolarmente, confluiscono in una matrice che consente la formulazione della valutazione complessiva. Quindi analisi e rilievi vegetazionali eseguiti secondo i protocolli ISPRA in particolare devono essere individuate diverse categorie di specie:
  - **specie tipiche**, indicate nel Manuale per il monitoraggio di specie e habitat di interesse comunitario (Direttiva 92/43/CEE) e nel Manuale di Interpretazione degli Habitat della Direttiva 92/43/CEE;
  - **specie associate**, indicate nel Manuale per il monitoraggio di specie e habitat di interesse comunitario (Direttiva 92/43/CEE) e nel Manuale di Interpretazione degli Habitat della Direttiva 92/43/CEE;
  - **Specie di disturbo**, che entrano nella costituzione di fitocenosi e fanno parte della serie regressiva della vegetazione es. *Thapsia garganica* L., o specie nitrofile, o indicatrici di alterazioni ambientali (per es. specie xerofile in ambienti umidi, termofile in ambienti mesofili).
  - **specie alloctone**, indicate nel Manuale per il monitoraggio di specie e habitat di interesse comunitario (Direttiva 92/43/CEE) e nel Manuale di Interpretazione degli Habitat della Direttiva 92/43/CEE;
  - **Specie di dinamiche in atto**, Indicano un’evoluzione naturale dell’habitat verso fitocenosi strutturalmente più o meno complesse, questo si verifica negli habitat semi-naturali che costituiscono degli stadi di una serie dinamica.
  - **Analisi dendrometriche** eseguiti secondo i protocolli ISPRA devono essere rilevati oltre ai dati di base quali il numero di fusti arborei a ettaro, l’area basimetrica del soprassuolo (o dell’area disaggio), diametro medio è necessario stimare la presenza di alberi morti in piedi, Snag legno morto a terra e relativo grado di decomposizione, spessore della lettiera.
  - **Pressioni e minacce.**

È opportuno che i monitoraggi vengano ripetuti nel tempo, con una frequenza consigliata di 6 anni, all’interno di plot permanenti, onde rilevare puntualmente le trasformazioni in corso. Un’analisi a largo spettro richiede un impegno piuttosto importante, con il coinvolgimento di più specialisti. Tra questi è essenziale la figura di un botanico esperto in fitosociologia; esperto in fotointerpretazione, fotorestituzione e mappatura GIS, a questi si deve affiancare un dottore forestale.

Per maggiori dettagli consultare il Manuale dedicato ad habitat e specie di interesse comunitario: <https://we.tl/t-ECIXaabh7P> (Manuali per il monitoraggio di specie e habitat di interesse comunitario (Direttiva 92/43/CEE) in Italia: habitat (ISPRA-142-2016).

## 8.2 Sistema di indicatori per la componente faunistica

Il monitoraggio delle specie animali presenti nella ZSC secondo specifici indicatori è di fondamentale importanza per valutarne lo stato di conservazione, l'andamento delle popolazioni nel tempo e verificare l'efficacia delle strategie di gestione adottate per la conservazione della biodiversità nel sito. Sono stati individuati un insieme di indicatori e di metodi di monitoraggio per ogni target utile a valutare la situazione delle specie nel sito, con particolare riguardo a quelle di interesse comunitario incluse nell'Allegato II. Gli indicatori e i metodi individuati sono in linea con quanto indicato dai “Manuali per il monitoraggio di specie e habitat di interesse comunitario (Direttiva 92/43/CEE) in Italia: specie animali” e il “Manuale per la gestione dei Siti Natura 2000”. Dettagliati suggerimenti potranno essere reperiti in questi manuali e in altri testi di interesse specifico per il monitoraggio dei vari taxa.

I dati devono essere raccolti con metodologie standardizzate e ripetibili al fine di permettere ripetizioni comparabili nel tempo e valutazioni sullo stato di conservazione delle singole specie o del popolamento nel suo complesso. Pertanto tutti i punti di rilievo (punti d'ascolto, punti di campionamento, transetti etc.) dovranno essere georeferenziati alla massima precisione possibile per permettere monitoraggi futuri. Allo stato attuale non sono disponibili dati quantitativi per nessun taxon. Un'analisi a largo spettro della zoocenosi della ZSC richiede un impegno piuttosto importante, con il coinvolgimento di più specialisti, capaci di interpretare bene la consistenza, la valenza e la funzionalità dei vari livelli trofici, ovvero dei vari taxa presenti.

Gli indicatori di risposta sono stati inseriti anche nelle schede di intervento, in quanto sono specifici per ogni azione prevista e finalizzati a monitorare l'efficacia delle stesse. Nell'ultima colonna delle tabelle di sintesi, è riportato il valore, se noto, aggiornato al 2021 di specie, siti, individui o di altro indicatore riportato.

### 8.2.1 Metodologia e tecniche di campionamento per le specie faunistiche

#### Avifauna

Le conoscenze relative all'ornitofauna presente nella ZSC forniscono dati qualitativi sufficienti. Tuttavia, mancano informazioni importanti sullo status di *Lanius collurio*, unica specie nota per il sito inserita nell'All. I della Dir. Uccelli. Pertanto si ritiene necessario un approfondimento su distribuzione, consistenza e stato di conservazione delle specie, in particolare quelle inserite nell'All. I della Direttiva Uccelli e quelle inserite in categorie di rischio (VU, EN, CR) della lista rossa degli uccelli nidificanti d'Italia.

Il monitoraggio della comunità andrebbe realizzato ogni 3 anni con l'obiettivo di verificare la presenza di specie di interesse comunitario e conservazionistico, quantificarne le popolazioni, verificare il trend demografico e definire lo status di conservazione. In particolare, per le specie inserite nell'All. I della DU, il monitoraggio andrebbe realizzato annualmente.

INDICATORE	UNITÀ	METODO	SOGLIA CRITICA	TIPO
Presenza e status di <i>Lanius collurio</i>	Numero coppie nidificanti. N siti presenza/riproduttivi Status biotopi.	Punti di ascolto diurni e transetti	Diminuzione delle coppie nidificanti o dei siti riproduttivi.	S/R
Presenza di altre specie inserite nell'All. I della Direttiva Uccelli o in categorie di rischio della lista	Numero di specie.	Punti di ascolto, transetti ed osservazione da punti fissi.	Diminuzione delle specie osservate	S/R

rossa degli uccelli nidificanti d'Italia				
---	--	--	--	--

#### Metodologia e disegno di campionamento

Il monitoraggio degli uccelli deve essere effettuato durante i periodi riproduttivi delle specie o dei gruppi di specie oggetto di indagine.

I metodi di indagine sono:

- Picidi - Punti di ascolto passivo ed attivo tra febbraio e maggio, preferibilmente durante le prime ore del mattino;
- Passeriformi forestali e delle aree aperte - transetti di almeno 300 m o punti di ascolto della durata di 10 min., preferibilmente durante le prime ore del mattino;
- Accipitridi e rapaci veleggiatori – Punti di osservazione fissi;
- Fasianidi – Punti di ascolto attivo all'alba;
- Strigidi – Punti di ascolto notturni a partire dal tramonto.

I dati raccolti saranno riportati in un archivio informatizzato e strutturati in fogli elettronici Excel realizzato nell'ambito del presente PdG e in possesso dell'Ente Gestore. La raccolta dati consentirà di elaborare indici di ricchezza e diversità specifica nonché indici di abbondanza e di uso dell'habitat.

## 9 BIBLIOGRAFIA

1. A.R.S.S.A. - REGIONE CALABRIA (Agenzia Regionale per lo Sviluppo e per i Servizi in Agricoltura), 2003 – I suoli della Calabria. Carta dei suoli in scala 1:25.000 della Regione Calabria. Rubettino Industrie Grafiche ed Editoriali, Soveria Mannelli (Catanzaro), 387 p.
2. AA. VV. Relazione Monitoraggi 2018. Aggiornamento F.S. IV Report
3. AA.VV. 2021. Rete Natura 2000. Biodiversità in Calabria. 2 Voll. Rubbettino Editore.
4. AA.VV., 2019: Rapporto di monitoraggio degli invertebrati di interesse comunitario. TEMI srl.
5. AAVV 2010 Misure di Conservazione per i siti Natura 2000 inclusi nel Parco Nazionale della Sila Dipartimento di Ecologia Università della Calabria
6. Aloise G, Capizzi D. ([https://www.mammiferi.org/wp-content/uploads/2017/04/comunicazionemammiferi.org/2017/04/Scheda\\_GPM\\_Arvicola\\_italicus\\_IT.pdf](https://www.mammiferi.org/wp-content/uploads/2017/04/comunicazionemammiferi.org/2017/04/Scheda_GPM_Arvicola_italicus_IT.pdf))
7. Aloise G. ([https://www.mammiferi.org/wp-content/uploads/2017/04/comunicazionemammiferi.org/2017/04/Scheda\\_GPM\\_Dryomys\\_aspromontis\\_IT.pdf](https://www.mammiferi.org/wp-content/uploads/2017/04/comunicazionemammiferi.org/2017/04/Scheda_GPM_Dryomys_aspromontis_IT.pdf))
8. Aloise G., Cagnin M. (1987). Nuovi dati sulla corologia di alcune entità rilevanti della microteriofauna della Calabria. *Hystrix It. J. Mamm.* 2: 1-5
9. Angelini P., Bianco P., Cardillo A., Francescato C., Oriolo G., 2009. Gli habitat in Carta della Natura. ISPRA MLG 49/2009
10. Angelini P., Casella L., Grignetti A., Genovesi P. (ed.), 2016. Manuali per il monitoraggio di specie e habitat di interesse comunitario (Direttiva 92/43/CEE) in Italia: habitat. ISPRA, Serie Manuali e linee guida, 142/2016
11. Anile S, Devillard S, Ragni B, Rovero F., Mattucci F & Lo Valvo M., 2019 – Habitat fragmentation and anthropogenic factors affect wildcat (*Felis silvestris silvestris*) occupancy and detectability on Mt. Etna. *Wildlife Biology online first*, <https://doi.org/10.2981/wlb.00561>.
12. Anile, S., Bizzarri, L., Lacrimini, M., Sforzi, A., Ragni, B., Devillard, S., 2017. Home-range size of the European wildcat (*Felis silvestris silvestris*): a report from two areas in Central Italy. *Mammalia* 82, 1 – 11.
13. Apostolico F., Vercillo F., La Porta G. & Ragni B. 2016. Long-term changes in diet and trophic niche of the European wildcat (*Felis silvestris silvestris*) in Italy. *Mammal Research* 61(2), 109–119.
14. Balestrieru A., Prigioni C., Remonti L., Sgrosso S., Priore G., 2006. Feeding ecology of *Leuciscus cephalus* and *Rutilus rubilio* in southern Italy. *Italian Journal of Zoology*, 73(2): 129–135.
15. Balletto E., Bonelli S. & Cassulo L., 2005 - Insecta Lepidoptera Papilionoidea. In: Ruffo S., Stoch F. (eds.), Checklist e distribuzione della fauna italiana. 10.000 specie terrestri e delle acque interne. - Memorie del Museo Civico di Storia Naturale di Verona - 2. Serie, Sezione Scienza della Vita 16: 259-263
16. Bartolomei, R., Sgrosso, S. & Aloise, G. (2016) Espansione recente di *Sciurus meridionalis* Lucifero, 1907 in Basilicata. *Hystrix, the Italian Journal of Mammalogy*, supp. 2016, 68.
17. Bernabò I, Cittadino V, Tripepi S, Marchianò V, Piazzini S, Biondi M, Iannella M., 2022 - Updating Distribution, Ecology, and Hotspots for Three Amphibian Species to Set Conservation Priorities in a European Glacial Refugium. *Land*.
18. Bernabò I., 2021. - Report 2 Monitoraggio degli anfibi e valutazioni gestionali. In: Fusillo R., Marcelli M. (2021) Monitoraggio e conservazione delle popolazioni di lontra (*Lutra lutra*) e di altre specie di interesse comunitario di ambiente umido-acquatico nel Parco Nazionale della Sila. Attuazione di misure di conservazione nelle ZSC IT9330125 Torrente Soleo, IT9310072 Palude del lago di Ariamacina, IT9320129 Fiume Tacina, IT9310081 Arnocampo. Rapporto tecnico per l'ente PN della Sila, Novembre 2021, Lutria sas

19. Bernardo L. & al., 2012. Contributo alla conoscenza floristica della Calabria: resoconto dell'escursione del Gruppo di Floristica (SBI) nel 2008 nella Presila Catanzarese. Inform. Bot. It., 44(1): 125-151.
20. Bernardo L., Cesca G., Codogno M., Fascetti S., Puntillo D., 1991. Studio fitosociologico e cartografia della vegetazione della Sila Greca. Studia Geobotanica, 11: 77-102.
21. Bernardo L., Contin A., 2011. Le orchidee spontanee del Parco Nazionale della Sila. Edizioni Parco Nazionale della Sila; Collana del Parco.
22. Bernardo L., Contin A., Ferrucci C., Gervasio G., Lena G., Palange G., Viggiani G., Troccoli L., 1997. La Sila. Storia, natura, cultura. Edizioni Prometeo, Castrovillari (CS).
23. Bernardo L., Peruzzi L. & Passalacqua N.G. (eds.), 2011. Flora Vascolare della Calabria. Prodromo. Vol. I. - Inform. Bot. It. 43(2): 185-332
24. Bevilacqua F., 1999. Il Parco Nazionale della Sila. Guida Naturalistica ed Escursionistica. Rubbettino Editore.
25. Bianco, P. G. & V. Ketmaier. 2014. A revision of the *Rutilus* complex from Mediterranean Europe with description of a new genus, *Sarmarutilus*, and a new species, *Rutilus stoumboudae* (Teleostei: Cyprinidae). Zootaxa 3841(3): 379–402.
26. Bianco, P.G, Santoro, E. (2004), Biologia della rovello, del cavedano e del barbo nei bacini del Parco Nazionale del Cilento e Vallo di Diano (Pisces; Cyprinidae). Atti 9° conv. AIAD, Biologia Ambientale n.18: pp. 79-84
27. Biondi E., Blasi C., Burrascano S., Casavecchia S., Copiz R., Del Vico E., Galdenzi D., Gigante D., Lasen C., Spampinato G., Venanzoni R., Zivkovic L., 2009 - Manuale Italiano di interpretazione degli habitat della Direttiva 92/43/CEE. Direzione per la Protezione della Natura, Ministero dell'Ambiente e della Tutela del Territorio e del Mare
28. BirdLife International 2017. European birds of conservation concern: populations, trends and national responsibilities Cambridge, UK: BirdLife International.
29. Birks J. E., Messenger E., Halliwell C. 2005. Diversity of den sites used by pine martens *Martes martes*: a response to the scarcity of arboreal cavities? Mammal Rev. 35 (3-4): 313–320.
30. Bisconti R., Aloise G., Siclari A., Fava V., Provenzano M., Arduino P., Chiocchio A., Nascetti G., Canestrelli D. (2018). Forest Dormouse (*Dryomys nitedula*) populations in southern Italy belong to a deeply divergent evolutionary lineage: implications for taxonomy and conservation. Hystrix It. J. Mamm. 29(1):75–79
31. Blasi C., Burrascano S., Maturani A., Sabatini F.M., 2010. Foreste vetuste in Italia. Contributo tematico alla Strategia Nazionale per la Biodiversità. A cura del Ministero dell'Ambiente e della Tutela del Territorio e del Mare e centro di Ricerca Interuniversitario "Biodiversità, Fitosociologia ed Ecologia del Paesaggio" Sapienza Università di Roma.
32. Bonacci T., Mazzei A., Horák & Brandmayr, 2012. *Cucujus tulliae* sp. n. – an endemic Mediterranean saproxylic beetle from genus *Cucujus* Fabricius, 1775 (Coleoptera, Cucujidae), and keys for identification of adults and larvae native to Europe. ZooKeys 212(212):63-79, 10.3897/zookeys.212.3254
33. Brainerd, S.M. & Rolstad, J. 2002: Habitat selection by Eurasian pine martens *Martes martes* in managed forests of southern boreal Scandinavia. Wildl. Biol. 8: 289-297.
34. Brullo S., Gangale C. & Uzunov D., 2004. The orophilous cushion-like vegetation of the Sila Massif (S Italy). - Bot. Jahrb. Syst., 125(4): 453-488.
35. Brullo S., Gangale C. & Uzunov D., 2007. Taxonomic remarks on the endemic flora of the Sila Massif (S Italy). - Bocconea, 21: 5-14.
36. Brullo S., Scelsi F., Spampinato G., 1998 – Considerazioni sintassonomiche sulla vegetazione perenne pioniera dei substrati incoerenti dell'Italia meridionale e Sicilia. Itinera Geobot. 11: 403-424.
37. Cagnin M., Aloise G. (1994). Current status of Myoxids (Mammalia Rodentia) in Calabria (Southern Italy) Hystrix It. J. Mamm. (11.s.) 6 (1-2): 169 – 180. Proc. I1 Conf. on Dormice

38. Cagnin M., Aloise G., Fiore F., Oriolo V. & Wauters L.A., 2000. Habitat use and population density of the red squirrel, *Sciurus vulgaris meridionalis*, in the Sila Grande mountain range (Calabria, South Italy) *Italian Journal of Zoology*, 67: 81-87.
39. Canestrelli D., Zampiglia M. & Nascetti G., 2013 - Widespread occurrence of *Batrachochytrium dendrobatidis* in Contemporary and Historical Samples of the Endangered *Bombina pachypus* along the Italian Peninsula. *PLoS ONE* 8(5): e63349
40. Capizzi D., Capula M., Evangelisti F., Filippi E., Luiselli L., Trujillo Jesus V., 1996 - Breeding frequency, clutch size, reproductive status and correlated behaviours in sympatric females *Elaphe quatuorlineata* and *Elaphe longissima* (Reptilia, Colubridae). *Rev. Ecol.-Terre Vie*, 51: 297-311.
41. Caruso G., Fichera M., 2011. Guida al riconoscimento di alberi, arbusti, cespugli e liane del Parco nazionale della Sila. Edizioni Parco Nazionale della Sila; Collana del Parco, Nr. 6.
42. Casale P., and Margalitoulis D., (Eds.) (2010). Sea turtles in the Mediterranean: Distribution, threats and conservation priorities, Gland, Switzerland: IUCN, 294 pp.
43. Cascini et al. 2021 The European wildcat in the Pollino National Park. Work in progress. *Atti del Museo di Storia Naturale della Maremma* 25: 93-101.
44. Cassola F. (ed) 1986. La lontra in Italia. Censimento, distribuzione e problemi di conservazione di una specie minacciata. World Wildlife Fund, Serie Atti e Studi n.5, 135 pp.
45. Ciancio O., 1971. Sul clima e sulla distribuzione altimetrica della vegetazione forestale in Calabria. *Annali Istituto Sperimentale per la Selvicoltura, Arezzo* Vol. II: 323-372.
46. Ciancio O., 1999. I moduli colturali nella gestione dei boschi. In: Ciancio O. (a cura di), “Nuove frontiere nella gestione forestale”, Accademia Italiana di Scienze Forestali, Firenze.
47. Ciancio O., Iovino F., Menguzzato G., Nicolaci A. (2005) - Analisi strutturale e modalità di gestione delle pinete di laricio in Sila.– *L’Italia Forestale e Montana* Anno LX n° 4: 521-539. ISSN print 0021-2776
48. Ciancio O., Iovino F., Menguzzato G., Nicolaci A., Veltri A. (2012) – Una pineta vetusta di laricio (*Pinus laricio* Poiret) in Sila grande. *L’Italia Forestale e Montana*, 67 (5): 383-394. <http://dx.doi.org/10.4129/ifm.2012.5.02>
49. Ciancio O., Nocentini S., 1994. La gestione forestale nelle aree protette. *Linea Ecologica* 26:10-13
50. Ciancio O., Nocentini S., 1996. Il bosco e l’uomo: l’evoluzione del pensiero forestale dall’umanesimo moderno alla cura della complessità. La selvicoltura sistemica e la gestione su basi naturali. In Ciancio O. (a cura di) *Il bosco e l’uomo*. Accademia Italiana delle Scienze Forestali, Firenze 21- 115.
51. Ciancio O., Nocentini S., 2003. La conservazione della biodiversità nei sistemi forestali 2° parte. Specie, Strutture, Processi. *L’Italia Forestale e Montana*, I.F.M n 1.
52. Clavero M, Prenda J, Delibes M (2003) Trophic diversity of the otter (*Lutra lutra* L.) in temperate and Mediterranean freshwater habitats: Otter trophic diversity in Europe. *Journal of Biogeography* 30:761–769. <https://doi.org/10.1046/j.1365-2699.2003.00865.x>
53. Comitato Italiano per la Protezione degli Uccelli Rapaci (CIPR) (2017) Progetto Monitoraggio della fauna selvatica nel Parco Nazionale della Sila mediante l’utilizzo di fototrappole. Report finale per l’EPN della Sila, Dicembre 2017
54. Conti F., Manzi a., Pedrotti F., 1992 – Libro rosso delle piante d’Italia. associazione Italiana WWF in collaborazione con il Ministero dell’Ambiente e la Società Botanica Italiana, Roma.
55. Corpo forestale dello stato, 2008. Inventario Nazionale delle Foreste e dei Serbatoi Forestali di Carbonio.
56. Corti C., Biaggini M., Deluggerre M., 2014. New data on the herpetofauna of the National Park “Arcipelago di La Maddalena” (NE Sardinia, Italy. *Scripta Herpetologica. Studies on Amphibians and Reptiles in honour of Benedetto Lanza*: pp. 55-62, 2014).
57. Corti, C., Capula, M., Luiselli, L., Razzetti, E., Sindaco, R. (2010), *Fauna d’Italia, Reptilia* Calderini, Bologna

58. Crispino, F., Costanzo M., Lucia, A., Gervasio, G., 2021. Early and double breeding in a pack of hybrid wolves in Calabria (Southern Italy). 10.31396/Biodiv.Jour.2021.12.2.379.384.
59. Dapporto, L., 2010 Speciation in Mediterranean refugia and post-glacial expansion of *Zerynthia polyxena* (Lepidoptera, Papilionidae). *J. Zool. Syst. Evol. Res.*, 48: 229-237.
60. De Marinis, A., Agnelli, P. 1996. First data on the winter diet of Polecat, *Mustela putorius* (Carnivora, Mustelidae) in Italy. *Mammalia*, 60: 144-146.
61. De Nadai G., Deon R., Triches S., Cassol M. 2021. Aggiornamento della distribuzione di puzzola europea (*Mustela putorius* L., 1758) in Provincia di Belluno. *Frammenti – Conoscere e tutelare la natura bellunese*, 11: 21-31.
62. Di Nicola M., Cavigioli L., Luiselli L., 2019. *Anfibi & Rettili d'Italia*, Edizioni Belvedere.
63. Donfrancesco V., Ciucci P., Salvatori V., Benson D., Andersen L.W., Bassi E., Blanco J.C., Boitani L., Caniglia R., Canu A., Capitani C., Chapron G., Czarnomska S.D., Fabbri E., Galaverni M., Galov A., Gimenez O., Godinho R., Greco C., Hindrikson M., Huber D., Hulva P., Jedrzejewski W., Kusak J., Linnell J.D.C., Llana L., López-Bao J.V., Männil P., Marucco F., Mattioli L., Milanese P., Milleret C., Mysłajek R.W., Ordiz A., Palacios V., Pedersen H.C., Pertoldi C., Pilot M., Randi E., Rodríguez A., Saarma U., Sand H., Scandura M., Stronen A.V., Tsingarska E. and Mukherjee N. 2019. Unravelling the Scientific Debate on How to Address Wolf-Dog Hybridization in Europe. *Front. Ecol. Evol.* 7:175.
64. Drouet, E. & Tarmann, G. M. 1989. Données nouvelles pour la réparation de quelques *Adscita Retzius* en France et en Italie (Lep. Zygaenidae). *Linneana belgica* 12: 34–42.
65. Efetov K. A. & Tarmann G. M., 2000 - On the systematic position of *Procris alpina italica* Alberti, 1937 and *Procris storaiiae* Tarmann, 1977 (Lepidoptera: Zygaenidae, Procrinae). - *Tavrisheskiy Mediko-Biologicheskiy Vestnik*, 3 (1-2): 161-167.
66. Eisner C., 1978 - *Parnassiana nova* LIV. Dr. S. Wagener's Bemerkungen zu den *Parnassius*-Formen des Apennin aus Geografisch-...kologischer sicht. - *Zoologische Mededelingen*, 53 (21): 237-242.
67. Ercole S., Angelini P., Carnevali L., Casella L., Giacanelli V., Grignetti A., La Mesa G., Nardelli R., Serra L., Stoch F., Tunesi L., Genovesi P. (ed.), 2021. *Rapporti Direttive Natura (2013-2018). Sintesi dello stato di conservazione delle specie e degli habitat di interesse comunitario e delle azioni di contrasto alle specie esotiche di rilevanza unionale in Italia*. ISPRA, Serie Rapporti 349/2021.
68. Ercole S., Giacanelli V., Bacchetta G., Fenu G., Genovesi P. (ed.), 2016. *Manuali per il monitoraggio di specie e habitat di interesse comunitario (Direttiva 92/43/CEE) in Italia: specie vegetali*. ISPRA, Serie Manuali e linee guida, 140/2016.
69. F. Barbieri & M. Pellegrini in Sindaco, R., Doria, G., Razzetti, E. & Bernini, F. (2006), *Atlante degli anfibi e rettili d'Italia* Societas Herpetologica Italica, Edizioni Polistampa, Firenze.
70. Flamigni C., Fiumi G. & Parenzan P., 2007 - *Lepidotteri Eteroceri d'Italia. Geometridae Ennominae. I*. - *Natura Edizioni Scientifiche*, Bologna, 382 pp.
71. Fritz U., d'Angelo S., Pennisi M.G., Lo Valvo M. 2006: Variation of Sicilian pond turtles, *Emys trinacris* – what makes a species cryptic? *Amphibia-Reptilia* 27: 513–529.
72. Fusillo R, Marcelli M (2018) Diet of otter *Lutra lutra* in river basins of the Sila National Park: a first assessment. In: *Hystrix It. J. Mamm.* 2018, 29(XI ATIt Congress Supplement):68
73. Fusillo R. 2006. Risorse trofiche e habitat della lontra (*Lutra lutra* L.) in Italia meridionale. Fattori di variazione ed analisi di selezione. Tesi di dottorato di ricerca, Università di Roma La Sapienza
74. Fusillo R., Apollonio M., 2016. *Canis lupus Linnaeus, 1758 (Lupo)*. In: Stoch F., Genovesi P. (ed.), *Manuali per il monitoraggio di specie e habitat di interesse comunitario (Direttiva 92/43/CEE) in Italia: specie animali*. ISPRA, Serie Manuali e linee guida, 141/2016.
75. Fusillo R., Lapini L., Paoloni D., Sforzi A., 2016. *Felis silvestris Schreber, 1777 (Gatto selvatico)*. In: Stoch F., Genovesi P. (ed.), *Manuali per il monitoraggio di specie e habitat di interesse comunitario (Direttiva 92/43/CEE) in Italia: specie animali*. ISPRA, Serie Manuali e linee guida, 141/2016.

76. Fusillo R., Marcelli M. (2021) Evaluating habitat use and detection probability of the European wildcat (*Felis silvestris*): a camera trapping study in Southern Italy. *Atti del Museo di Storia Naturale della Maremma* 25: 83-92.
77. Fusillo R., Marcelli M. (2021) Monitoraggio e conservazione delle popolazioni di lontra (*Lutra lutra*) e di altre specie di interesse comunitario di ambiente umido-acquatico nel Parco Nazionale della Sila Attuazione di misure di conservazione nelle ZSC IT9330125 Torrente Soleo, IT9310072 Palude del lago di Ariamacina, IT9320129 Fiume Tacina, IT9310081 Arnocampo. Report 1 Monitoraggio della lontra e valutazioni gestionali. Rapporto tecnico per l'ente PN della Sila, Novembre 2021, Lutra sas
78. Fusillo R., Marcelli M. (2022) Preliminary analysis of community structure and distribution of medium-to-large mammals of the “Massiccio del Taburno” and “Camposauro” special areas of conservation. XII Congresso di Teriologia, Cogne (AO) 8-11 giugno 2022. *Hystrix, the Italian Journal of Mammalogy*, Suppl. 2022 vol. 33: 84.
79. Fusillo R., Paoloni D., 2016. *Martes martes* (Linnaeus, 1758) (Martora). In: Stoch F., Genovesi P. (ed.), Manuali per il monitoraggio di specie e habitat di interesse comunitario (Direttiva 92/43/CEE) in Italia: specie animali. ISPRA, Serie Manuali e linee guida, 141/2016.
80. Fusillo R., Romanucci M., Marcelli M., Massimini M., Della Salda L. 2022 Health and Mortality Monitoring in Threatened Mammals: A First Post Mortem Study of Otters (*Lutra lutra* L.) in Italy. *Animals*, 12(5), 609.
81. Galasso G., Conti F., Peruzzi L., Ardenghi N.M., Banf, E., Celesti-Grappo L., Albano A., Alessandrini A., Bacchetta G., Ballelli S., Bandini Mazzanti M., Barberis G., Bernard, L., Blasi C., Bouvet D., Bovio M., Cecchi L., Del Guacchio E., Domina G., Fascetti S., Gallo L.M., Gubellini L., Guiggi A., Iamónico D., Iberite M., Jiménez-Mejía, P., Lattanzi E., Marchetti D., Martinetto E., Masin R.R., Medagli P., Passalacqua N.G., Peccenini S., Pennesi R., Pierini B., Podda L., Poldini L., Prosser F., Raimondo F.M., Roma-Marzio F., Rosati L., Santangelo A., Scoppola A., Scortegagna S., Selvaggi A., Selvi F., Soldano A., Stinca A., Wagensommer R.P., Wilhelm T., Bartolucci F. 2018. An updated checklist of the vascular flora alien to Italy. *Plant Biosystems - An International Journal Dealing with all Aspects of Plant Biology*, 152, 556 - 592.
82. Gandolfi G, Zerunian S, Torricelli P, Marconato A. 1991. I Pesci delle acque interne italiane. Ministero dell'Ambiente e Unione Zoologica Italiana. Roma: Istituto poligrafico e zecca dello stato.
83. Garofalo L., Mastrogiacomo A., Casale P., Carlini R., Eleni C., Freggi D., et al. (2013). Genetic characterization of central Mediterranean stocks of the loggerhead turtle (*Caretta caretta*) using mitochondrial and nuclear markers, and conservation implications. *Aquat. Conserv. Mar. Freshw. Ecosyst.* 23, 868–884.
84. Genovesi P., Angelini P., Bianchi E., Dupré E., Ercole S., Giacanelli V., Ronchi F., Stoch F. (2014). Specie e habitat di interesse comunitario in Italia: distribuzione, stato di conservazione e trend. ISPRA, Serie Rapporti, 194/2014.
85. Genovesi, P., Boitani, L., 1993. Spacing patterns and activity rhythms of a wildcat (*Felis silvestris*) in Italy. In: Proceedings of a Seminar on the Biology and Conservation of the Wildcat (*Felis silvestris*), Nancy, France, Council of Europe, Strasbourg, pp. 98–101.
86. Gentile S., Martini E., 1974. Novità della flora silana. *Webbia*, 29(1): 113-122.
87. Gervasio G. Crispino F. De Simone M. (2018) Servizi tecnico-scientifici finalizzati al monitoraggio ambientale. Servizio 2 - macro e micro mammiferi, micro Chiroteri. Report per l'ente PN della Sila. Coop. Greenwood, Dipignano (CS)
88. Giacalone G., Lo Valvo M., Fritz U., 2009. Phylogeographic link between Sicilian and Corso-Sardinian *Testudo h. hermanni* confirmed. *Acta Herpetologica* 4(2): 119-123, 2009.
89. Giovacchini S., Canu A., Loy A., Di Febbraro M. (2023) Otters reconquering Latium. The case of the re-expansion in Central Italy along the Tyrrhenian side. Abstract in: Prima Conferenza di Biologia della Conservazione per ECR - Libro dei Riassunti, Roma 19-21 aprile 2023, p. 88



90. Green J., Green R. & Jefferies D. J. (1984) A radio-tracking survey of otters *Lutra lutra* on a Pertshire river system. *Lutra* 27: 85-145.
91. Greenwood. 2019. Monitoraggio ambientale nell'ambito del POR FESR 2014-2020, Asse 6 - Piano di Azione 6.5.A.1 - Sub-Azione 1 Servizio 2 Macro e micro Mammiferi, micro Chiroteri. Report monitoraggio.
92. Gustin M., Nardelli R., Bricchetti P., Battistoni A., Rondinini C., Teofili C. (compilatori). 2019. Lista Rossa IUCN degli uccelli nidificanti in Italia 2019 Comitato Italiano IUCN e Ministero dell'Ambiente e della Tutela del Territorio e del Mare, Roma.
93. Hauer, S.; Ansorge, H.; Zinke, O. Reproductive performance of otters *Lutra lutra* (Linnaeus, 1758) in Eastern Germany: Low reproduction in a long-term strategy. *Biol. J. Linn. Soc.* 2002, 77, 329–340.
94. Infusino M. & Scalercio S., 2015 - *Eupithecia conterminata* (Lienig, 1846) una specie silvicola alloctona nuova per la fauna italiana nel Parco Nazionale della Sila, area MAB UNESCO (Lepidoptera, Geometridae). - *Bollettino della Società Entomologica Italiana*, 147(2): 85-88.
95. Infusino M., Greco S., Turco R., Bernardini V., Scalercio S., 2016. Managed mountain forests as diversity reservoirs in Mediterranean landscapes: new data on endemic species and faunistic novelties of moths. – *Bulletin of Insectology*, 69(2): 249-258.
96. Infusino M., Hausmann A. Scalercio S., 2018 - *Ptilophora variabilis* Hartig, 1968, bona species, and description of *Ptilophora nebrodensis* sp. n. from Sicily (Lepidoptera, Notodontidae). - *Zootaxa* 4369 (2): 237–252. DOI: 10.11646/zootaxa.4369.2.5
97. Infusino M., Luzzi G. & Scalercio S., 2017 - I macrolepidotteri notturni dell'Arboreto Sbanditi, Area MAB-UNESCO, Parco Nazionale della Sila (Calabria, Italia). - *Memorie della Società entomologica italiana*, 94(1-2):137-153.
98. Iovino F., Menguzzato G., 1999 – Ipotesi di gestione della realtà forestale calabrese. *Atti della Giornata Preparatoria al Secondo Congresso Nazionale di Selvicoltura*. Crotone, 14 marzo 1998. Rubbettino Arti Grafiche Soveria Mannelli: 117-126.
99. Juškaitis R. 2008. The Common Dormouse *Muscardinus avellanarius*: Ecology, Population Structure and Dynamics. Institute of Ecology of Vilnius University Publishers, Vilnius.
100. Kindler, C., Chèvre, M., Ursenbacher, S. Bohme W., Hille A., Jablonski A., Vamberger M., Fritz U., 2017. Hybridization patterns in two contact zones of grass snakes reveal a new Central European snake species. *Scientific Reports* 7, 7378.
101. Kruuk H. 2006. *Otters Ecology, behaviour and conservation*. Oxford University Press. Pp. 275.
102. Lanza, B., Andreone, F., Bologna, M.A., Corti, C., Razzetti, E. (2007), *Fauna d'Italia, Amphibia* Calderini, Bologna
103. Liles G. (2003) *Otter Breeding Sites. Conservation and Management*. *Conserving Natura 2000 Sites Conservation Techniques Series*, N° 5. English Nature, Peterborough
104. Liuzzi, C., Mastropasqua, F., Salvi, D., 2011. New distribution and genetic data extend the ranges of the region (South Italy) spectacled salamanders, genus *Salamandrina*, in the Apulia region (South Italy). *Acta Herpetologica* n.6(2): pp. 315-321)
105. Lode', T. (1997). Trophic status and feeding habits of the European polecat *Mustela putorius* L., 1758. *Mamm. Rev.* 27, 177–184.
106. Lovari S, Sforzi A, Mori E (2013) Habitat richness affects home range size in a monogamous large rodent. *Behav Processes* 99:42–46. [https:// doi. org/ 10. 1016/j. beproc. 2013. 06. 005](https://doi.org/10.1016/j.beproc.2013.06.005)
107. Loy A. et al. (2019). *Mammals of Italy: an annotated check-list*. *Hystrix, the Italian Journal of mammalogy*, 30(2): 87-106.
108. Lozano J. & Malo A., 2012 – Conservation of the European wildcat (*Felis silvestris*) in Mediterranean environments: a reassessment of current threats. – In: William, G. S (ed.), *Mediterranean ecosystems*. Nova Science Publishers, pp. 1-31.
109. Lozano J., Virgos E., Malo A.F., Huertas D.L. & Casanovas J.G., 2003 – Importance of club pastureland mosaics for wildliving cats occurrence in a Mediterranean area: implications for the conservation of the wildcat (*Felis silvestris*). *Biodiversity and Conservation*, 12: 921-935.

110. Lutria snc, 2011. Progetto Tutela della Biodiversità “Fiumara Trionto – Alta Valle del fiume Neto” APM – Intervento n. 4. Delibera CIPE 19/04 Relazione finale Servizi N.P. 3, N.P. 4, N.P. 9. Report per l’ente Parco Nazionale della Sila, Ottobre 2011
111. M. Capula & E. Filippi in Corti, C., Capula, M., Luiselli, L., Razzetti, E., Sindaco, R. (2010), Fauna d'Italia, Reptilia Calderini, Bologna
112. M. Marconi in (Sindaco, R., Doria, G., Razzetti, E. & Bernini, F. (2006), Atlante degli anfibi e rettili d'Italia Societas Herpetologica Italica, Edizioni Polistampa, Firenze.
113. MacKenzie D.I., Nichols D.J., Royle J.A., Pollock K.H., Bailey L.L., Hines J.E., Occupancy Estimation and Modeling: Inferring Patterns and Dynamics of Species Occurrence (Elsevier, 2006).
114. Maffucci, F., Corrado, R., Palatella, L., Borra M., Marullo S., Hochscheid S., Lacorata G., and Iudicone D., 2016. Seasonal heterogeneity of ocean warming: a mortality sink for ectotherm colonizers. *Sci Rep* 6, 23983 (2016).
115. Malthieux L. (2020). La Loutre d’Europe *Lutra lutra* (Linnaeus, 1758) en Roya-Bévéra: relique ou retour? Prospections, état des lieux et implications. Faune-PACA Publication 98: 22 pp.
116. Manghi, G., Costa, M., Pereira, D., Mira, A. 2005. Area vital y patrones de actividad del turón (*Mustela putorius*) en el sur de Portugal. Datos preliminares. VII Jornadas de la SECEM.Valencia, 3rd –6 th December. Poster presentation.
117. Marcelli e Fusillo (2010) La Lontra nel Parco nazionale della Sila. Valutazione degli habitat acquatici del Parco per la conservazione della lontra (*Lutra lutra*). (Ente PN Sila ed.) Collana del Parco N° 4. Edizioni Prometeo, Castrovillari 2010. Pp. 127.
118. Marcelli M. 2006. Struttura spaziale e determinanti ecologici della distribuzione della lontra (*Lutra lutra*) in Italia. Sviluppo di modelli predittivi per l’inferenza ecologica e la conservazione. Tesi di dottorato di ricerca, Dipartimento di Biologia Animale, Università di Roma La Sapienza.
119. Marcelli M., Fusillo R. (2009) Assessing range re-expansion and recolonization of human-impacted landscapes by threatened species: a case study of the otter (*Lutra lutra*) in Italy. *Biodiversity and Conservation* 18: 2941-2959.
120. Marcelli M., Fusillo R. (2010) “Indagine sulla comunità di medi e piccoli carnivori nella Riserva Naturale Regionale Gole del Sagittario (AQ)”. LUTRIA snc, Gennaio 2010. Rapporto tecnico non pubblicato per l’Istituto Abruzzese per le Aree Protette – WWF e Comune di Anversa degli Abruzzi.
121. Marcelli M., Fusillo R. (2018) Monitoraggio delle popolazioni e valutazione della ecologia alimentare della lontra (*Lutra lutra*) nel Parco Nazionale della Sila. Relazione tecnico-scientifica per l’Ente Parco Nazionale della Sila. LUTRIA snc, Roma
122. Marcelli M., Fusillo R. (2019). Progetto “Monitoraggio e Conservazione della Lontra (*Lutra lutra*) in ambiti prioritari del Parco Nazionale della Sila (Riserva della Biosfera MAB-Sila dell’Unesco)”. Relazione tecnico-scientifica finale per l’Ente Parco Nazionale della Sila. Novembre 2019, Lutria snc, Roma;
123. Marcelli, M., Strigioni, F., Fusillo, R. 2023. Range reexpansion after long stasis: Italian otters(*Lutra lutra*) at their northern edge. *Ecology and Evolution*, 13, e9726.
124. Marchesi P. 1989: Ecologie et comportement de la martre. (*Martes martes*) dans le Jura suisse. — PhD Thesis,. Univ. of Neuchatel, Switzerland. 185 pp.
125. Marchetti M., Blasi C. 2010. Old growth forests in Italy: towards a first network. *L’Italia Forestale e Montana*, Vol. 65 (6):679-698.
126. Margaritoulis D., 2005. Nesting activity and reproductive output of loggerhead sea turtles, *Caretta caretta*, over 19 seasons (1984-2002) at Laganas Bay, Zakynthos, Greece: The largest rookery in the Mediterranean. *Chelonian Conservation and Biology* 4(4):916-929.
127. Marziliano P.A., Menguzzato G., Pelle L., 2009 - Analisi della struttura di boschi puri e misti di faggio e abete in ambiente Mediterraneo. *L’Italia Forestale e Montana*, Vol. 64 (4):205-233.
128. Massa B., Fontana P., 2020. Endemism in Italian Orthoptera. *Biodiversity Journal*, 11 (2): 405–434

129. Mattucci, F., Oliveira, R., Bizzarri, L., Vercillo, F., Anile, S., Ragni, B., ... & Randi, E. (2013). Genetic structure of wildcat (*Felis silvestris*) populations in Italy. *Ecology and Evolution*, 3(8), 2443-2458.
130. Mercurio I., Mercurio R. 2008. Effect of light regime on the natural regeneration of silver fir (*Abies alba*), Calabria, Southern Italy. *Journal of Silviculture and Forest Ecology*, 5:171-175.
131. Mercurio, Roberto, Carmelo Maria Musarella, and Giovanni Spampinato. *Tipologie Forestali della Calabria*. Youcanprint, 2022.
132. Mingozi, T, Masciari, G, Paolillo, G, Pisani, B, Russo, M, Massolo, A. (2007), Discovery of a regular nesting area of loggerhead turtle *Caretta caretta* in southern Italy: a new perspective for national conservation. *Biodiversity and Conservation* n.16: pp. 3519-3541
133. Moll, R. J., Kilshaw, K., Montgomery, R. A., Abade, L., Campbell, R. D., Harrington, L. A., Millsbaugh, J. J., Birks, J. D. S., & Macdonald, D. W. (2016). Clarifying habitat niche width using broad-scale, hierarchical occupancy models: A case study with a recovering mesocarnivore. *Journal of Zoology*, 300(3), 177–185.
134. Monterroso P., Brito J. C., Ferreras P., Alves P.C., 2009 – Spatial ecology of the European wildcat in a Mediterranean ecosystem: dealing with small radio-tracking datasets in species conservation. *Journal of Zoology*, 279(1): 27-35.
135. Mori E. ([https://www.mammiferi.org/wp-content/uploads/2017/04/comunicazionemammiferi.org/2017/04/Scheda\\_GPM\\_Hystrix\\_cristata\\_IT.pdf](https://www.mammiferi.org/wp-content/uploads/2017/04/comunicazionemammiferi.org/2017/04/Scheda_GPM_Hystrix_cristata_IT.pdf))
136. Mortelliti A., Sozio G., Driscoll D.A., Bani L., Boitani L., Lindenmayer D.B. 2014. Population and individual-scale responses to patch size, isolation and quality in the hazel dormouse. *Ecosphere* 59: article 107
137. Obraztsov N. S., 1966 - Die Palaearktischen Amata-Arten (Lepidoptera, Ctenuchidae). - Veröffentlichungen der Zoologischen Staatsammlung München, 10: 1-383, I-XXX pl., 79 text figs.
138. Parenzan P. & Porcelli F., 2007 - I macrolepidotteri italiani. *Fauna Lepidopterorum Italiae (Macrolepidoptera)*. - *Phytophaga*, XV (2005-2006). Allegato in pdf: 1-1051.
139. Parenzan P. & Scalercio S., 1996 - Nuove segnalazioni di Nottuidi (Lepidoptera) per l'Italia meridionale. (Contributi alla conoscenza della Lepidotterofauna dell'Italia meridionale. XIX). - *Entomologica*, Bari, XXX: 105-133
140. Parenzan P., 1981b - Contributi alla conoscenza della Lepidotterofauna dell'Italia meridionale. VI. *Rhopalocera* (addenda). - *Entomologica*, Bari, XVI (1980): 17-29.
141. Parenzan P., 1984 - Noctuidae (Lepidoptera, Heterocera) dell'Italia meridionale (addenda). - *Entomologica*, Bari, XIX: 97-134.
142. Parenzan P., 1994 - Contributi alla conoscenza della Lepidotterofauna dell'Italia meridionale. XVII. *Heterocera: Geometridae*. - *Entomologica*, Bari, XXVIII: 99-246
143. Parenzan P., Sannino L., Scalercio S. & Sciarretta S., 2006 - Nuovi dati sulla Macrolepidotterofauna dell'Italia meridionale (Lepidoptera) (Contributi alla conoscenza della Lepidotterofauna dell'Italia meridionale. XXIII). - *Entomologica*, Bari, XXXIX (2005): 183-209.
144. Pereboom P., Mergey M., Villerette N., Helder R., Gerard F., Lode T. 2008. Movement patterns, habitat selection, and corridor use of a typical woodland-dweller species, the European pine marten (*Martes martes*), in fragmented landscape. *Canadian Journal of Zoology* 86 (9): 983-991.
145. Perny M., Tribsch A., Stuessy T.F. & Marhold K., 2005. Allopolyploid origin of *Cardamine silana* (Brassicaceae) from Calabria (Southern Italy): karyological, morphological and molecular evidence. - *Bot. Journal of the Linnean Society*, 148: 101-116.
146. Pesaresi S., Biondi E., Casavecchia S., 2017. Bioclimates of Italy. *Journal of Maps* 13:955-960.
147. Petrella S., Bulgarini F., Cerfolli F., Polito M., Teofili C., (a cura di) 2005 *Libro Rosso degli habitat d'Italia della Rete Natura 2000*. WWF ITALIA.
148. Piazzini S. (2020) *Indagine dell'ittiofauna nel Parco Nazionale della Sila*. Rapporto tecnico non pubblicato per l'ente Parco nazionale della Sila. Novembre, 2020.

149. Piazzini S., 2020 - Indagine su anfibi e rettili del settore nord (Sila Greca) del Parco Nazionale della Sila e dell'area MAB. Programma operativo FERS Calabria 2014/2020 asse 6 azione 6.5.a1 "Monitoraggio SIC terrestri in aree protette". Parco Nazionale della Sila.
150. Pignatti S., 2017-18. Flora d'Italia. Vol. 1-4. Edagricole, Bologna.
151. Pirola A., 1999. Elementi di fitosociologia. Ed. CLUEB, Bologna
152. Pizzolotto R., Brandmayr P. & Mazzei A., 2003 - Carabid beetles in a Mediterranean Region: biogeographical and ecological features. - European Carabidology 2003. Proceedings of the 11th European Carabidologist Meeting. Arhus, Denmark.
153. Polednik L (2005) Otters (*Lutra lutra* L.) and fishponds in the Czech Republic: interactions and consequences. PhD Dissertation, Palacky University
154. Proulx G., Aubry K.B., Birks J., Buskirk S.W., Fortin C., Frost H.C., Krohn W.B., Mayo L., Monakhov V., Payer D., Saeki M., Santos-Reis M., Weir R., Zielinski W.J. 2004. World distribution and status of the genus *Martes* in 2000. In *Martes and fishers (Martes) in human-altered environments: an international perspective*. Edited by D.J. Harrison, A.K. Fuller, G. Proulx. Springer-Verlag, New York. Pp 21–76.
155. Pucci M., Candelise G. & Storino P. - Prima nidificazione di Rondone cafro *Apus caffer* in Italia. *Alula* (in stampa).
156. Quaglietta L, Fusillo R, Marcelli M, et al (2019) First telemetry data on wild individuals from the threatened, isolated Italian otter (*Lutra lutra*) population. *Mammalia* 83:447–452.
157. Quaglietta L., Fonseca V.C., Mira A., Boitani L. 2014. Sociospatial organization of a solitary carnivore, the Eurasian otter (*Lutra lutra*). *Journal of Mammalogy* 95:140–150.
158. Rima P.C., Cagnin M., Aloise G., Preatoni D., L.A. Wauters. 2008. Scale-dependent environmental variables affecting red squirrel (*Sciurus vulgaris meridionalis*) distribution. *Italian Journal of Zoology*, March 2010; 77(1): 92–101
159. Rogliano G., 1963-65. *La Sila* (saggio di geografia regionale). volume 1 e 2. Eredi Serafino Editrice, Cosenza.
160. Romano A., Bartolomei R., Conte A.L., Fulco E., 2012. Amphibians in Southern Apennine: distribution, ecology and conservation notes in the "Appennino Lucano, Val d'Agri e Lagonegrese" National Park (Southern Italy). *Acta Herpetologica* 7(2): 203-219
161. Romano A., Biaggini M., Di Cerbo A.R., Fulco E., Corti C., 2013. Distribution of *Testudo hermanni* Gmelin, 1789 in Basilicata region (Southern Italy). Scillitani G., Liuzzi C., Lorusso L., Mastropasqua F., Ventrella P. (curatori), 2013. *Atti IX Congresso Nazionale della Societas Herpetologica Italica* (Bari - Conversano, 26-30 settembre 2012). Pineta, Conversano (BA).
162. Romano, A., Bartolomei, R., Conte, L.A., Fulco, E., 2012. Amphibians in Southern Apennine: distribution, ecology and conservation notes in the "Appennino Lucano, Val d'Agri e Lagonegrese" National Park (Southern Italy) *Acta Herpetologica* n.7, 2
163. Romano, A., Biaggini, M., Di Cerbo, A. R., Fulco, E., & Corti, C. (2013). Distribution of *Testudo hermanni* Gmelin, 1789 in Basilicata region (Southern Italy). In *Atti IX Congresso Nazionale della Societas Herpetologica Italica* (Bari-Conversano, 26-30 settembre 2012) (pp. 172-177).
164. Romano, A., De Cicco, M., Utzeri, C. (2003), *Bufo viridis* Laurenti, 1768 in Monti Simbruini Regional Park: altitude record for peninsular Italy. *Herpetozoa* n.16(1/2): pp. 91-93.
165. Romano, A., Mattoccia, M., Marta, S., Bogaerts, S., Pasmans, F., Sbordoni, V., 2009. Distribution and morphological characterization of the endemic Italian salamanders *Salamandrina perspicillata* (Savi, 1821) and *S. terdigitata* (Bonnaterre, 1789) (Caudata: Salamandridae). *Italian Journal of Zoology* n.76(4): pp. 422-432
166. Romano, A., Spilinga, C., Pignataro, C., Ventre, N., & De Riso, L. (2010). Amphibians of the Cilento e Vallo di Diano National Park (Campania, Southern Italy): Updated Check List, Distribution and Conservation Notes. *Amphibians of the Cilento e Vallo di Diano National Park* (Campania, Southern Italy): Updated Check List, Distribution and Conservation Notes, 233-244.

167. Romano, A., Ventre, N, De Riso, L., Pignataro, C., Spilinga, C., 2010. Amphibians of the "Cilento e Vallo di Diano" National Park (Campania, Southern Italy): updated check list, distribution and conservation notes. *Acta Herpetologica* n.5, 2
168. Romano, S. Salvidio, S. Olivari, 2013. Anfibi e habitat acquatici nel Parco Nazionale delle Cinque Terre – Censimento e indirizzi per la conservazione, Belvedere, Latina, Italy (2013), pp. 131-157
169. Rondinini, C., Battistoni, A. Teofili, C. (compilatori). 2022 Lista Rossa IUCN dei vertebrati italiani 2022 Comitato Italiano IUCN e Ministero dell'Ambiente e della Sicurezza Energetica, Roma
170. Rondinini, C., Ercoli, V., Boitani, L. 2006. Habitat use and preference by polecats (*Mustela putorius* L.) in a Mediterranean agricultural landscape. *J. Wildl. Zool.* 269: 213–219.
171. Rossi G., Montagnani C., Gargano D., Peruzzi L., Abeli T., Ravera S., Cogoni A., Fenu G., Magrini S., Gennai M., Foggi B., Wagensommer R.P., Venturella G., Blasi C., Raimondo F.M., Orsenigo S. (Eds.), 2013. Lista Rossa della Flora Italiana. 1. Policy Species e altre specie minacciate. Comitato Italiano IUCN e Ministero dell'Ambiente e della Tutela del Territorio e del Mare.
172. Rossi G., Orsenigo S., Gargano D., Montagnani C., Peruzzi L., Fenu G., Abeli T., Alessandrini A., Astuti G., Bacchetta G., Bartolucci F., Bernardo L., Bovio M., Brullo S., Carta A., Castello M., Cogoni D., Conti F., Domina G., Foggi B., Gennai M., Gigante D., Iberite M., Lasen C., Magrini S., Nicoletta G., Pinna M.S., Poggio L., Prosser F., Santangelo A., Selvaggi A., Stinca A., Tartaglini N., Troia A., Villani M.C., Wagensommer R.P., Wilhelm T., Blasi C., 2020. Lista Rossa della Flora Italiana. 2 Endemiti e altre specie minacciate. Ministero dell'Ambiente e della Tutela del Territorio e del Mare Progetto Monitoraggio SIC terrestri all'esterno delle aree protette" di cui al DDS n.8596/2017.
173. Saavedra DB (2002) Reintroduction of the Eurasian otter (*Lutra lutra*) in Muga and Fluvia Basins (North-Eastern Spain): viability, development, monitoring and trends of the new population. PhD Dissertation, University of Girona
174. Sabatini A., C. Podda, G. Frau, M. V. Cani, A. Musu, M. Serra & F. Palmas (2018) Restoration of native Mediterranean brown trout *Salmo cettii* Rafinesque, 1810 (Actinopterygii: Salmonidae) populations using an electric barrier as a mitigation tool, *The European Zoological Journal*, 85:1, 137-149,
175. Sainsbury, K. A., Shore, R. F., Schofield, H., Croose, E., Hantke, G., Kitchener, A. C. and McDonald, R. A. 2020. Diets of European polecat *Mustela putorius* in Great Britain during fifty years of population recovery. *Mammal Res.* 65: 181–190.
176. Sarfatti G., 1954. Ricerche sui pascoli della Sila (Calabria). - *Webbia*, 10(1): 319-439.
177. Sarfatti G., 1965. Prodomo della flora della Sila (Calabria). - *Webbia*, 20(2): 355-425.
178. Scalercio S. & Infusino M., 2006 - I Macrolepidotteri notturni del Basso corso della Fiumara Trionto (Calabria, Italia meridionale) (Lepidoptera). - *Quaderni della Stazione di Ecologia del Civico Museo di Storia naturale di Ferrara*, 16: 181-204.
179. Scalercio S. & Parenzan P., 2000 - *Pandesma robusta* (Walker, 1858) (Noctuidae, Catocalinae) e *Calamodes subscudularia* (Turati, 1919) (Geometridae, Ennominae), specie nuove per la fauna dell'Italia continentale (Lepidoptera). (Contributi alla conoscenza della Lepidotterofauna dell'Italia meridionale. XXI). - *Entomologica*, Bari, XXXIV: 133-142.
180. Scalercio S., 1995 - Ricerche faunistico-ecologiche sulla ropalocerofauna di alcuni ambienti calabresi. - Università della Calabria, Cosenza, Facoltà di Scienze Matematiche, Fisiche e Naturali, Tesi di Laurea in Scienze Naturali, A. A. 1993/94, 126 pp.
181. Scalercio S., 2002 - La fauna a Lepidotteri Ropaloceri della Sila Greca (Italia meridionale) (Lepidoptera Hesperoidea e Papilionoidea). - *Memorie della Società entomologica italiana*, Genova, 81: 167-204.
182. Scalercio S., 2014a - New distributional data of butterflies in the middle of the Mediterranean Basin: an area very sensitive to expected climate change. - *Dataset Papers in Science*, 2014: 8 pp., 5 datasets.

183. Scalercio S., 2014b - Nuovi dati di distribuzione dei macrolepidotteri eteroceri della fauna calabrese. - Memorie della Società entomologica Italiana, 91(1-2): 3-59.
184. Scalercio S., 2017. – Report finale. Il barcoding delle farfalle del Parco Nazionale della Sila: aree umide. Rapporto tecnico per l'ente PN della Sila, 2017, CREA-FL.
185. Scalercio S., Di Marco C. & Puletti N., 2022. A georeferenced dataset of nocturnal macrolepidoptera: a tool for forest management and biodiversity conservation. – Data in Brief, 41, 107882.
186. Scalercio S., Infusino M. & Hausmann A., 2016. *Nothocasis rosariae* sp. n., a new sylvicolous, montane species from southern Europe (Lepidoptera: Geometridae, Larentiinae). – Zootaxa, 4161 (2): 177-192. 10.11646/zootaxa.4161.2.2
187. Scalercio S., Infusino M. & Russo M., 2019 - Farfalle e falene dell'Arboreto Sbanditi e dei suoi dintorni. Collana del Parco n°17.- Ed. Ente Parco Nazionale della Sila ISBN 978-88-97750-17-8, 265 pp.
188. Scalercio S., Infusino M. & Tuscano J., 2008 - I macrolepidotteri notturni della faggeta di Monte Curcio, Sila Grande (Calabria, Italia meridionale) - (Lepidoptera). - Quaderni della Stazione di Ecologia del Civico Museo di Storia Naturale di Ferrara.
189. Scalercio S., Infusino M., Huemer, P., Mutanen M., 2021 - Pruning the Barcode Index Numbers tree: Morphological and genetic evidence clarifies species boundaries in the *Eupithecia conterminata* complex (Lepidoptera: Geometridae) in Europe. - J Zool Syst Evol Res. 2021;00:1–20. DOI: 10.1111/jzs.12568
190. Schultze N., Spitzweg C., Corti C., Delaugerre M., Di Nicola M.R., Geniez P., Lapini L., Liuzzi C., Lunghi E., Novarini N., Picariello O., Razzetti E., Sperone E., Stellati L., Vignoli L., Asztalos M., Kindler C., Vamberger M., Fritz U., 2020. Mitochondrial ghost lineages blur phylogeography and taxonomy of *Natrix helvetica* and *N. natrix* in Italy and Corsica. *Zoologica Scripta*, 49: 395– 411.
191. Scoppola A., Spampinato G. 2005. Atlante delle specie a rischio d'estinzione. Palombi Editore, Roma.
192. Sindaco, R., & Razzetti, E. (2021). An updated check-list of Italian amphibians and reptiles. *Natural History Sciences*, 8(2), 35-46.
193. Sindaco, R., Doria, G., Razzetti, E. & Bernini, F. (2006), Atlante degli anfibi e rettili d'Italia *Societas Herpetologica Italica*, Edizioni Polistampa, Firenze).
194. Skumatov, D., Abramov, A.V., Herrero, J., Kitchener, A., Maran, T., Kranz, A., Sándor, A., Saveljev, A., Saviour-Soubelet, A., Guinot-Ghestem, M., Zuberogoitia, I., Birks, J.D.S., Weber, A., Melisch, R. & Ruethe, S. 2016. *Mustela putorius*. The IUCN Red List of Threatened Species 2016: e.T41658A45214384. <https://dx.doi.org/10.2305/IUCN.UK.2016-1.RLTS.T41658A45214384.en>. Accessed on 13 February 2023.
195. Società Botanica Italiana, 2000. Specie rare ed in via di estinzione della Flora italiana. Ed. Eden, Enhanced Database of Endangered species. CD-ROM, Scientific and informatic implementation: Paglia S., Pietrosanti S., Roma.
196. Sperone E., Bonacci A., Corapi B. & Tripepi S., 2006 – Notes on the distribution and ecology of the Apennine Yellow-Bellied Toad *Bombina pachypus* in Calabria and Lucania. In: Bologna M. A., Capula M., Carpaneto G.M., Luiselli L., Marangoni C., Venchi A. (eds), Riassunti del 6° Congresso nazionale della Societas Herpetologica Italica (Roma 27 settembre – 1 ottobre 2006). Stilgrafica, Roma: 33- 34.
197. St.Or.Cal. 2019. Avifauna delle ZSC presenti all'interno dei confini del Parco Nazionale della Sila e dell'area MAB – Sila. Relazione finale a cura di Pierpaolo Storino.
198. Stauder H., 1915-1916 - Lepidopteren aus dem Aspromontegebirge. Material zu einer Zusammenstellung der südkalabrischen Schmetterlingsfauna. - Zeitschrift für wissenschaftliche Insektenbiologie, XI (1915) (11-12): 281-286; XII (1916) (1-2): 10-14; (3-4): 59-63; (5-6): 109-112

199. Stoch F., Genovesi P. (ed). 2016. Manuali per il monitoraggio di specie e habitat di interesse comunitario (Direttiva 92/43/CEE) in Italia: specie animali. ISPRA, Serie Manuali e linee guida, 141/2016.
200. Stoch, F., A. Grignetti, A., 2021. IV REPORT DIRETTIVA HABITAT: SPECIE ANIMALI. In: Ercole S., Angelini P., Carnevali L., Casella L., Giacanelli V., Grignetti A., La Mesa G., Nardelli R., Serra L., Stoch F., Tunesi L., Genovesi P. (ed), 2021. Rapporti Direttive Natura (2013-2018). Sintesi dello stato di conservazione delle specie e degli habitat di interesse comunitario e delle azioni di contrasto alle specie esotiche di rilevanza unionale in Italia. ISPRA, Serie Rapporti 349/2021.
201. Stokel G, Frangini L, Franchini M, et al (2021) Integration of different monitoring techniques for Eurasian otter (*Lutra lutra*) detection in the Northeast Italy. Otter Specialist Group/IUCN, on-line
202. Storace L., 1956 - Note di Lepidotterologia. II. - Bollettino della Società entomologica italiana, Genova, LXXXVI (7-8): 98-108
203. Strahler, A. (1957) Quantitative Analysis of Watershed Geomorphology. Transactions, American Geophysical Union, 38, 913-920.
204. Talarico, E., Sperone, E., Tripepi, S. (2004), Amphibians of the Pollino National Park: distribution and notes on conservation. Ital. J. Zool. n.71 (suppl. 2) pp. 203-208
205. Temple, H.J. E Cox, N.A (2009), European Red List of Amphibians. Office for Official Publications of the European Communities., Luxembourg.
206. Tesch, F.W. (2003), The eel. (JE Thorpe, Ed.) Blackwell Science.
207. Trematerra P., 2019 – Description of *Cochylimorpha scalciana* sp. n. (Lepidoptera Tortricidae) from Calabria (Italy). – Redia Vol.102 pp.23-26 ref.10. DOI: 10.19263/REDIA-102.19.03
208. Tripepi S., Serroni P. & Brunelli E., 1999 - Guida-atlante degli Anfibi della provincia di Cosenza. Pellegrini Editore, Cosenza: 119 pp.
209. Trizzino M., Audisio P., Bisi F., Bottacci A., Campanaro A., Carpaneto G.M., Chiari S., Hardersen S., Mason F., Nardi G., Preatoni D.G., Vigna Taglianti A., Zauli A., Zilli A. & Cerretti P. (eds), 2013. Gli artropodi italiani in Direttiva Habitat: biologia, ecologia, riconoscimento e monitoraggio. Quaderni Conservazione Habitat, 7. CFS-CNBFVR, Centro Nazionale Biodiversità Forestale. Cierre Grafica, Sommacampagna, Verona, 256 pp.
210. Ubaldi D., 1997 – Geobotanica e fitosociologia. 360 pp. Ed. CLUEB Bologna.
211. Ubaldi D., 2012. Guida allo studio della flora e della vegetazione. Ed. CLUEB, Bologna.
212. Unravelling the Scientific Debate on How to Address Wolf-Dog Hybridization in Europe. Front. Ecol. Evol. 7:175.
213. Venanzoni R., 1988. Contributo alla conoscenza di prati umidi della Sila (Calabria-Italia). Doc. Phytosoc. XI: 613-633.
214. Verity R., 1943 - Le Farfalle Diurne d'Italia. Vol. II. Lycaenida. - Ed. Marzocco, Firenze, XII + 401 pp., Tavv. 5-19 + III-IX.
215. Verity R., 1946 - Rassegna delle specie italiane della tribù Adscitidi (= genere Procris F. olim) (Lepidopt. Anthrocerides = Zygaenides). - Redia, 31: 123-162, 8 Tavv., Firenze.
216. Virgós, E. 2003. Association of the polecat *Mustela putorius* in eastern Spain with montane pine forests. Oryx 37: 484–487.
217. Vodka, S., Konvicka, M., & Cizek, L. (2009). Habitat preferences of oak-feeding xylophagous beetles in a temperate woodland: implications for forest history and management. Journal of Insect Conservation, 13, 553-562.
218. Wallace, BP, DiMatteo, AD, Hurley, BJ, Finkbeiner, EM, Bolten, AB, Chaloupka, MY, Hutchinson, BJ, Abreu-Grobois, FA, Amorocho, D, Bjorndal, KA, et al. (2010), Regional Management Units for Marine Turtles: A Novel Framework for Prioritizing Conservation and Research across Multiple Scales. PLoS ONE n.5: pp. 15465
219. Wauters L., Colangelo P. Gruppo Piccoli Mammiferi-Associazione Teriologica Italiana ([https://www.mammiferi.org/wpcontent/uploads/2017/04/comunicazionemammiferi.org/2017/04/Scheda\\_GPM\\_Sciurus\\_meridionalis-\\_IT.pdf](https://www.mammiferi.org/wpcontent/uploads/2017/04/comunicazionemammiferi.org/2017/04/Scheda_GPM_Sciurus_meridionalis-_IT.pdf))

220. Wauters L.A., Amori G., Aloise G., Gippoliti S., Agnelli P., Galimberti A., Casiraghi M., Preatoni D. Martinoli A., 2017. New endemic mammal species for Europe: *Sciurus meridionalis* (Rodentia, Sciuridae). *Hystrix* 28(1): 1–8. doi:10.4404/hystrix-28.1-12015
221. Weber, D. 1989a. Foraging in polecats (*Mustela putorius* L.) of Switzerland: the case of a specialist anuran predator. *Z. Säugetierkd.* 54: 377–392.
222. Weber, D. 1989b. The ecological significance of resting sites and the seasonal habitat change in polecats (*Mustela putorius*). *J. Zool.* 217: 629–638.
223. Weinberger, I. C., Muff, S., Kranz, A. and Bontadina, F. 2019. Riparian vegetation provides crucial shelter for resting otters in a human-dominated landscape. – *Mammal. Biol.* 98: 179–187.
224. Zabala, J., Zubergoitia, I., Martínez-Climent, J.A. 2005. Site and landscape features ruling the habitat use and occupancy of the polecat (*Mustela putorius*) in a low density area: a multiscale approach. *Eur. J. Wildl. Res.* 51: 157–162.
225. Zalewski A, Jędrzejewski W. 2006. Spatial organisation and dynamics of pine marten *Martes martes* population in Białowieża Forest (E Poland) compared with other European woodlands. *Ecography* 29: 31-43.
226. Zalewski A. 1997. Factors affecting selection of resting site type by pine marten in primeval deciduous forests (Białowieża National Park, Poland). *Acta Theriologica* 42: 271-288.
227. Zalewski A. 1997. Patterns of resting site use by pine marten *Martes martes* in Białowieża National Park (Poland). *Acta Theriologica* 42: 153-168.
228. Zangheri S., 1963 - Considerazioni sulla fauna Lepidotterologica dei massicci montani della Calabria. - *Archivio Botanico e Biogeografico Italiano*, XXXIX, 4a serie, vol. VIII (IV), estr. 23 pp.
229. Zerunian, S. (2003), Piano d'azione generale per la conservazione dei pesci d'acqua dolce in Italia Quad. Cons. Natura Ministero dell'Ambiente e della Tutela del Territorio; Istituto Nazionale per la Fauna Selvatica "A. Ghigi" n.17