



allegato

Ministero dei Beni e delle Attività Culturali e del Turismo

SECRETARIATO REGIONALE PER I BENI CULTURALI E PAESAGGISTICI DELLA CALABRIA
SOPRINTENDENZA BELLE ARTI E PAESAGGIO DELLA CALABRIA

COPIA

III Ente Parco Nazionale Della Sila
Via Nazionale snc
87055 Loriga
San Giovanni in Fiore (CS)

OGGETTO: Cotronei (KR). Concessione di lavori pubblici per la progettazione definitiva ed esecutiva, la realizzazione e gestione dell'area attrezzata unitamente all'esistente. Museo dell'acqua e dell'energia- Centro visite di Trepidò in comune di Cotronei.
Comunicazione dei servizi in data 24/03/2015 ore 10.30
Comunicazioni

In riferimento alla conferenza dei servizi convocata per il 24 Marzo 2015, con nota marginata, acquisita in atti con prot. n.2782 del 06/03/2015, cui è allegato il progetto preliminare per la concessione in oggetto, questa Soprintendenza, visto le richieste avanzate, segnala che nel D.Lgs n. 42/2004 e s.m.i. è indicata la procedura da seguire per ottenere il parere di competenza di questo Ufficio su progetto definitivo.

Tanto si comunica ad evasione dell'istanza sopra descritta.

Il Responsabile dell'Istruttoria
Ass. Am.vo Gildo BEAFORA

Il Responsabile del Procedimento
Arch. Pasquale LOPETRONE

IL SOPRINTENDENTE
(Arch. Margherita EICHBERG)

Margherita Eichberg

ENTE PARCO NAZIONALE DELLA SILA
1826
23 MAR 2015
[Signature]




REGIONE CALABRIA

Dipartimento 7
Agricoltura e risorse agroalimentari

U.O.
2871/2014

Regione Calabria
Protocollo Generale SIAR
N. 0091661 del 23/03/2015



allegato 2
F. Ferraro
COPIA

ENTE PARCO NAZIONALE DELLA SILA	
N. 1855	POS. XIV
DATA 24 MAR 2015	

Ente Parco Nazionale della Sila
Via Nazionale
87055 Loricca di San Giovanni in Fiore (CS)
pianificazione@pec.parcosila.it

Oggetto: **Competenza di Servizi** ai sensi dell'articolo 14 bis e seguenti della Legge 241/90 e ss.mm.ii. e dell'art. 58, comma 3, del D.P.R. n. 207/2010, per l'acquisizione del parere relativo al progetto preliminare di « **Concessione di lavori pubblici per la progettazione definitiva ed esecutiva per la realizzazione dell'area attrezzata unitamente all'esistente Museo dell'acqua e dell'energia - Centro visite di Trepidò in Comune di Cotronei (KR)** » a Amministrazione precedente: Ente Parco Nazionale della Sila - Via Nazionale - 87055 Loricca di San Giovanni in Fiore (CS) a Richiedente: Ente Parco Nazionale della Sila - Via Nazionale - 87055 Loricca di San Giovanni in Fiore (CS) a **COMUNICAZIONE PARERE DI COMPETENZA.**

Con espresso riferimento alla Conferenza di Servizi del 24/03/2015, di cui all'avviso dell'Ente Parco Nazionale della Sila Protocollo n. 1404 del 02/03/2015, acquisita agli atti di questo Dipartimento con protocollo n. 0067577/SIAR, in data 03/03/2015, altresì agli elaborati tecnici relativi al progetto preliminare per i lavori di « **Concessione di lavori pubblici per la progettazione definitiva ed esecutiva per la realizzazione dell'area attrezzata unitamente all'esistente Museo dell'acqua e dell'energia - Centro visite di Trepidò in Comune di Cotronei (KR)** », si significa, che data istruttoria compiuta dalle strutture dei Settori interessati, preposte al competente ufficio, i Settori hanno comunicato i seguenti pareri:

1. **Settore 1:** non è in grado di rilasciare il parere richiesto, in quanto dagli atti in possesso non risulta sia stata effettuata per il Comune di Cotronei alcuna ricognizione e/o accertamento demaniale circa l'esistenza del gravame del vincolo dell'uso civico.
2. **Settore 2:** non deve rilasciare alcun parere.
3. **Settore 3:** non deve rilasciare alcun parere.
4. **Settore 4:** ha richiesto documentazione integrativa.

per quanto specificato, alla luce dei pareri trasmessi dai Settori, che qui s'intendono integralmente trascritti, salvata ogni puntuale verifica delle osservazioni formulate, nessun parere di cognizione, può essere espresso, allo stato degli atti a disposizione, valutato che la proposta progettuale risulta, in ogni caso, incompleta.

Allegati:
pareri: Settore 1, Settore 2, Settore 3, Settore 4.

Il Dirigente
Ing. *F. Ferraro*



REGIONE CALABRIA
DIPARTIMENTO N° 7
AGRICOLTURA E RISORSE AGROALIMENTARI

SERVIZIO 1: Affari Generali, Contenzioso ed Usi Civici, Rapporti con l'Organismo
Pagatore Regionale, con gli Enti Strumentali e di Bonifica, Area Centro.

Ufficio Usi Civici

Prot. n.

Regione Calabria
Protocollo Generale - SIAR
N. 0069302 del 04/03/2015



Dipartimento n°7 Agricoltura e
Risorse Agroalimentari
All'attenzione del Dirigente l'Ing. Bafaro
U. O.
2871/2014
S E D E

E.p.c. Spett. COMMISSARIO degli USI CIVICI delle CALABRIE
Via Acri
88100 CATANZARO

OGGETTO: Concessione lavori pubblici per la progettazione definitiva ed esecutiva, per la realizzazione e gestione dell'area attrezzata unitamente all'esistente Museo dell'acqua e dell'energia – Centro visite di Trepidò nel Comune di Cotronei.

Con riferimento alla nota n°67915 del 03/03/2015 relativa alla convocazione dei Servizi fissata per il 24/03/2015, relativa al procedimento indicato in oggetto, si informa che, questo Settore allo stato, **non è in grado di rilasciare parere richiesto**, in quanto dagli atti in possesso non risulta sia stata effettuata per il Comune di Cotronei alcuna ricognizione e/o accertamento demaniale circa l'esistenza del gravame del vincolo dell'uso civico.

Si precisa che, per il rilascio del parere richiesto, l'Amministrazione Comunale interessata dovrà richiedere l'accertamento demaniale della zona interessata.

Il Responsabile del Procedimento

Per. Agr. Salvatore Carelli

IL DIRIGENTE REGGENTE DEL SETTORE

Ing. Fernando BAFARO

Regione Calabria

Dipartimento n. 7

Agricoltura e Risorse Agroalimentari

Settore 2

Valutazione e Promozione Produzioni Agricole e Filiera Produttiva

Regione Calabria
Protocollo Generale - SIAR
N. 0072293 del 06/03/2015



**Unità organizzativa espletamento
Procedure Conferenza dei Servizi
C.A. Ing. Fernando Bafaro
-SEDE**

Oggetto: D.D.G. 2871/2014.

Concessione di lavori pubblici per la progettazione definitiva ed esecutiva, la realizzazione e gestione dell'area attrezzata unitamente all'esistente Museo dell'acqua e dell'energia – Centro Visite di Trepidò in Comune di Cotronei – Indizione Conferenza dei Servizi Preliminari ai sensi degli art. 14 bis e segg. Di cui alla legge 7 agosto 1990, n. 241, "Nuove norme sul procedimento amministrativo" ed art. 58 comma 3 del D.P.R. 5 ottobre 2010, Regolamento di esecuzione ed attuazione del Decreto Legislativo 12 aprile 2006, n. 136, recante "codice dei contratti pubblici relativi ai lavori, servizi e forniture in attuazione delle direttive 2004/18CE". Comunicazione parere.

In riferimento al rilascio del parere di competenza relativo a quanto indicato in oggetto, richiesto allo scrivente Settore con nota prot. Siar n. 67915 del 03/03/2015, si comunica che, vista la tipologia dell'intervento, il Settore, non deve rilasciare nessun parere.

Il Dirigente del Settore
Dr. Giacomo  Giovinazzo



Regione Calabria
Protocollo Generale - SIAR
N. 0083963 del 16/03/2015



REGIONE CALABRIA
Dipartimento N°7 Agricoltura e risorse
agroalimentari
Settore n. 3 – Sviluppo Rurale
Servizio n.8

Al Dirigente
Ing. Fernando Bafaro
SEDE


OGGETTO: D.D.G. n° 2871 del 13/03/2014.

Concessione di lavori pubblici per la progettazione definitiva ed esecutiva, la realizzazione e gestione dell'area attrezzata unitamente all'esistente Museo dell'acqua e dell'energia – centro visite di Trepidò in Comune di Cotronei – Indizione Conferenza dei Servizi Preliminare ai sensi degli art. 14 bis e segg. Di cui alla legge 7 agosto 1990 n. 241, “ Nuove norme sul procedimento amministrativo” e dell'art. 58 comma 3 del D.P.R. 5 Ottobre 2010, Regolamento di esecuzione ed attuazione del Decreto Legislativo 12 Aprile 2006, n. 136, recante “ Codice dei contratti pubblici relativi a lavori, servizi e forniture in attuazione delle direttive 2004/18/CE “.- **Comunicazione parere .**

Si riscontra la nota n° 0067915/Siar del 03.03.2015, pari oggetto, per comunicare che, vista la tipologia dell'intervento, il Settore non deve rilasciare nessun parere .

Cordiali saluti

Il Funzionario Istruttore
Vincenzo Matarazzo



IL DIRIGENTE DEL SETTORE N°3
Dott. Giovanni ARAMINI



Regione Calabria
Protocollo Generale - SIAR
N 0091452 del 23/03/2015

REGIONE CALABRIA

Dipartimento n. 7

Settore 4

*Servizi di Sviluppo Agricolo Fitosanitario e Valorizzazione Patrimonio Ittico e
Faunistico*



Gent.mo
Ing. Fernando Bafaro
Responsabile Unità di cui al
DDG 2871/2014
Sede

Oggetto: D.D.G.2871/2014. Concessione di lavori pubblici per la progettazione definitiva ed esecutiva, la realizzazione e gestione dell'area attrezzata unitamente all'esistente Museo dell'acqua e dell'energia - Centro Visite di Trepidò in Comune di Cotronei - Indizione Conferenza dei servizi Preliminare ai sensi degli art. 14 bis e segg. di cui alla Legge 7 agosto 1990, n. 241, "Nuove norme sul procedimento amministrativo" e dell'art. 58 comma 3 DEL d.p.r. 5 OTTOBRE 2010, Regolamento di esecuzione ed attuazione del Decreto Legislativo 12 aprile 2006, n. 136, recante "codice dei contratti pubblici relativi a lavori, servizi e forniture in attuazione delle direttive 2004/18/CE".

In riscontro alla nota del 03/03/2015 n. 67915 per il rilascio del parere di competenza, si richiede quanto specificato nella nostra nota n. 174409 del 26/05/2014 e precisamente:

- dichiarazione resa dal proponente ai sensi e per gli effetti del DPR 445/2000 che gli interventi non ricadano in ambiti territoriali vincolati da usi di destinazione, ove già insistono autorizzazioni per la gestione di riserve faunistiche (purché non ricadenti in aree protette) o autorizzazioni per la gestione di aziende faunistiche venatorie o nei casi in cui i piani faunistici non permettono la sottrazione di porzioni di territorio nelle quali si svolge l'esercizio venatorio.

Responsabile
Ing. Carmelo Salvino



REGIONE CALABRIA
Dipartimento Presidenza

U.O.A. Difesa del Suolo, sistemazione idrogeologica

Barone

allegato 3
COPIA

Regione Calabria
Protocollo Generale - SIAR
N. 0080199 del 12.03.2015



EURO PARCO NAZIONALE
DELLA SILA

1856

DATA 24 MAR 2015

Spett.le Unità Organizzativa espletamento
procedure Conferenze dei Servizi
c.a. Ing. Fernando Bafaro
SEDE

OGGETTO: PROGETTAZIONE E REALIZZAZIONE E GESTIONE DELL'AREA ATTREZZATA UNITAMENTE AL MUSEO DELL'ACQUA E DELL'ENERGIA- CENTRO VISITE TREPIDO.

Si fa riferimento alla Conferenza dei servizi preliminare convocata per le autorizzazioni relative alla **PROGETTAZIONE E REALIZZAZIONE E GESTIONE DELL'AREA ATTREZZATA UNITAMENTE AL MUSEO DELL'ACQUA E DELL'ENERGIA- CENTRO VISITE TREPIDO**, e allo scopo di fornire gli elementi utili e la corretta definizione dell'istruttoria per l'invio del parere di questo Dipartimento, per lavori e movimenti terra in territorio sottoposto a vincolo idrogeologico, si ritiene opportuno in primo luogo fare riferimento ai disposti normativi che costituiscono gli elementi cardine della stessa istruttoria.

A tale scopo ulteriori chiarimenti possono essere reperiti sul sito WWW.ASSOCIATEDIPROTEZIONISTI.it ed in particolare nella sezione vincolo idrogeologico, sono riportati rimando alle principali norme in materia. Ciò posto, per consentire agli Enti e ai Privati richiedenti il prefato parere, di ottenere il rilascio di tempi ridotti, si precisa quanto segue:

Si premette che i lavori oggetto di richiesta possono avere in via subordinata il rilascio del parere definitivo emanato da questo Dipartimento e per il quale occorre produrre progetto esecutivo.

Tuttavia, allo scopo di indirizzare correttamente e far progettuali e consulenze richiedere si chiarisce che per l'invio del parere di competenza occorrerà indispensabilmente per la sospensione del procedimento produrre in sequenza gli documenti e documentazione e elaborati progettuali allegati alla istanza di autorizzazione:

1. Elenco documentazione ed elaborati progettuali allegati alla richiesta di autorizzazione;
2. Copia fotografica documento riconoscimento proponente;
3. Ricevuta di versamento per Diritti di Segreteria e Diritti di Istruttoria effettuato ai competenti uffici della Regione Calabria;
4. Copia fotografica Titolo di proprietà dei terreni interessati dall'intervento;
5. Lettera conformamento incarico professionale per l'attività Progettazione in Direzione dei Lavori;
6. Visita per immobile e agli atti informatizzati (estratta in data recente);
7. Certificato di destinazione urbanistica ai sensi del DPR 380/2001;
8. Certificazione sostitutiva di certificazione di cui all'art. 15 della Legge 12 Novembre 2011 n. 183 ai sensi del DPR 445/2000 rilasciata dal proprietario dell'immobile riguardante l'esistenza o meno sull'area interessata dall'intervento del vincolo in forza di cui all'art. 54 del R. D. 3267/73 e di cui all'art. 10 della Legge 553/2000;
9. Mappa catastale in scala originale rilasciata dall'Ufficio del Territorio Servizi Catastali;
10. Relazione di Asseverazione secondo l'Allegato Fascicolo 1;
11. Consenso espresso da parte del proprietario del terreno su quale verrebbe ad essere realizzato l'impianto (compensativo, comodatario titolo di possesso, certificato catastale e mappa catastale degli stessi - (addove ne ricorrano i presupposti));
12. Studio di Incidenza (1*), redatto secondo i contenuti di cui all'Allegato B del Regolamento Regionale 6 novembre 2009 n. 16, da presentare all'Autorità competente al rilascio del provvedimento di valutazione di impatto ambientale, VIA approvato con Decreto Dirigenziale del Dipartimento Politiche dell'Ambiente della Regione Calabria, sulla base di parere positivo espresso dal Nucleo VIA VAS-IPCC;
13. (1*) N.B. Per i progetti che interessano in tutto o in parte (e che comunque, pur ricadendo all'esterno del perimetro di cui all'art. 2009 n. 16) possono avere effetti sulle integrità ecosistemiche dei siti stessi e che non rientrano nelle fattispecie di cui al comma 7 e al comma 8, lettere a), b), c) dell'art. 5 del Regolamento Regionale della Procedura di Valutazione di Incidenza 6 novembre 2009 n. 16 approvato con D.C.R. n. 749/09. È opportuno che il procedimento di valutazione di Incidenza sia preliminare al rilascio di altre autorizzazioni, su scala, parere e patenti di analogia natura da acquisire al fine della realizzazione ed/o dell'esecuzione degli interventi previsti;
14. Documentazione (2*) progettuali comprendente specifici e ben agiti elaborati tecnici redatti e debitamente sottoscritti da tecnici qualificati iscritti ai relativi A.B., che analizzano l'impatto di tutte le operazioni necessarie per l'esecuzione dell'intervento proposto e che ne comprovino la trascuratezza di rilevanza e significatività degli effetti sul sito Natura 2000 e attraverso la quale devono essere altresì soddisfatte le condizioni di dispense del progetto medesimo dalla procedura relativa alla Valutazione di Incidenza;
15. (2*) N.B. nei casi di progetti che interessano in tutto o in parte (e che, comunque, pur ricadendo all'esterno del perimetro del sito possono avere incidenza sui siti Natura 2000 e limitatamente alle attività di cui alle oppo. a), b), c) comma 8 dell'art. 5 ai sensi del comma 7 del Regolamento Regionale 6 novembre 2009 n. 16 approvato con DGR 749/09;
16. Relazione geologica redatta in ottemperanza alle disposizioni legislative e normative vigenti, nazionali e regionali, contenente tutti gli elementi utili alla definizione del modello geologico in funzione del tipo di opera o di intervento che si intende realizzare;
17. Tavola 1 - Relazione Tecnica illustrativa comprendente le indicazioni e prescrizioni contenute nello studio geologico;
18. Tavola 2 - Inquadramento territoriale dell'intervento comprendente ortofoto in scala adeguata con sovrapposizione del particolare catastale;



COMUNE DI COTRONEI

(Provincia di Crotona)

Via Iolanda n. 18 - 88836 Cotronei

Tel. 0962.44202 int. 205-240 fax 0962.491656

www.comunecotronci.gov.it e-mail urbanistica@comunecotronci.it

allegato 4
COPIA
Amme
Amme

PARCO NAZIONALE
1860
24 MAR 2015

- 4° SETTORE -

"AREA URBANISTICA E TECNICO MANUTENTIVA"

Prot. n. 2571 del 24.03.2015

Spett.le
ENTE PARCO NAZIONALE DELLE SILA
Località Loriga
87055 SAN GIOVANNI IN FIORE

fax 0984.537888

OGGETTO: Lavori di realizzazione e gestione dell'area attrezzata unitamente all'esistente musco dell'acqua e dell'energia – centro visite di Trepidò nel comune di Cotronei. Conferenza dei servizi preliminare del 24.03.2015. **PARERE DI COMPETENZA.**

IL RESPONSABILE DEL SETTORE

Esaminati gli elaborati progettuali;

Visti gli atti d'ufficio;

In riferimento alla conferenza dei servizi preliminari di cui in oggetto

A T T E S T A

1. Che le opere in progetto sono conformi allo strumento urbanistico vigente (approvato con D.P.G.R. n. 965 del 30.06.1985) e alla relativa variante produttiva (approvata dalla Regione Calabria con decreto del dirigente generale n. 240 del 7.07.2000), e le stesse ricadono in sottozona G2 a destinazione "Verde pubblico e Verde pubblico Attrezzato;
2. L'area d'intervento non è gravata da vincolo di uso civico.

A tal uopo,

ESPRIME PARERE FAVOREVOLE

E' quanto dovevamo comunicarVi. Distintamente

Cotronei li 24.03.2015

IL RESPONSABILE DEL SETTORE
(OSCARO CORSO)



Oggetto: Concessione di lavori pubblici per la progettazione definitiva ed esecutiva, la realizzazione e gestione dell'area attrezzata unitamente all'esistente Museo dell'acqua e dell'energia – Centro Visite di Trepidò in Comune di Cotronei – integrazioni vs richiesta prot. 0091661 del 23.03.2015

Il sottoscritto Giuseppe Luzzi nato a Corigliano Calabro (CS) il 30.06.1977, residente ad Acri in via Acqua di passero, n.1/A, iscritto all'Ordine dei dott. Agronomi e Forestali della Provincia di Cosenza

Consapevole che in caso di dichiarazione mendace sarà punito ai sensi del codice penale secondo quanto prescritto dall'art. 76 del succitato D.P.R. 445/2000 e s.m.i. e che, inoltre, qualora dal controllo effettuato emerga la non veridicità del contenuto di taluna delle dichiarazioni rese, decadrà dai benefici conseguenti al provvedimento eventualmente emanato sulla base della dichiarazione non veritiera (art. 75 D.P.R. 445/2000 e s.m.i.).


DICHIARA,

(ai sensi degli artt. 46 e 47 del D.P.R. 445/2000 e s.m.i.):

1. Che l'area oggetto dell'intervento non ricade in area protetta di cui alla legge 394/91 ed in quella afferente Rete Natura 2000 (SIC e ZPS) di cui alle Direttive UE 79/409 "Uccelli" e Direttiva UE 92/43 "Habitat";
2. Che gli interventi non ricadono in ambiti territoriali vincolati da usi di destinazione, ove già insistono autorizzazioni per la gestione di riserve faunistiche (purché non ricadenti in aree protette) o autorizzazioni per la gestione di aziende faunistiche venatorie o nei casi in cui i piani faunistici non permettano la sottrazione di porzioni di territorio nelle quali si svolge l'esercizio venatorio.

Il dott. forestale
(Giuseppe Luzzi)





allegato 6

PROVINCIA DI CROTONE

Via M. Nicoletta n°28 - 88900 CROTONE - ☎ 0962/952662/652 - Fax 0962/952259
SETTORE URBANISTICA Servizio Rilascio Autorizzazioni Paesaggistiche

DOCUMENTAZIONE DA ESIBIRE PER AUTORIZZAZIONE PAESAGGISTICA (NUOVA EDIFICAZIONE) D.lgs. 42/2004, L.R. 3/95 e D.P.C.M 12/12/2005 - da esibire in quattro copie.

Documentazione ai sensi della L.R. 3/95:

1. Richiesta di Autorizzazione in duplice copia di cui una in bollo da € 14,62; (Nella richiesta va indicato data di nascita, residenza e codice fiscale del richiedente, con allegata copia documento di riconoscimento).
2. Stralcio del documento urbanistico vigente con normativa di attuazione (**in originale o copia conforme**);
3. Certificazione sull'inesistenza di vincoli inibitori, e se l'area è sottoposta a vincolo tutorio ai sensi del D.lgs 42/04 o ad altri vincoli, rilasciato dal Comune di appartenenza;
4. Certificato di conformità, delle opere in progetto, allo strumento urbanistico con indicazione della destinazione urbanistica e del Decreto di approvazione dello stesso rilasciato dal Comune di appartenenza.

RELAZIONE PAESAGGISTICA ai sensi del DPCM 12.12.2005:

A) Analisi dello stato attuale.

1. Localizzazione e inquadramento dell'area in scala (1:5.000-1:10.000-1:25.000 – *una di queste*) o di maggior dettaglio in relazione alla dimensione dell'opera.
2. Descrizione dei caratteri paesaggistici (contesto naturale, agricolo tradizionale, agricolo industrializzato, urbano, periurbano e insediativo diffuso e/o sparso.)
3. Caratteri geomorfologici.
4. Indicazione e analisi dei livelli di tutela (vincolo paesaggistico, archeologico, naturalistico Sic, Zps, ecc.).
5. Rilievo fotografico a colori dello stato attuale accompagnato da relazione con descrizione dello stato di fatto.
6. Sezioni dell'intera area in scala 1:200 o 1:500 o altre in relazione alla sua dimensione, estesa all'intorno, con rappresentazione delle strutture edilizie esistenti.

B) Elaborati di progetto.

1. Inquadramento dell'area e dell'intervento in scala 1:10.000, o 1:5.000, o 1:2.000, in relazione alla dimensione delle opere.
2. Planimetria dell'intera area in scala 1:200 o 1:500 in relazione alla sua dimensione, debitamente quotata, con l'inserimento delle opere di progetto in sovrapposizione allo stato di fatto, estesa ad un raggio di 200 metri.
3. Sezione dell'intera area in scala 1:200 o 1:500 con rappresentazione delle strutture edilizie esistenti e delle opere previste in progetto.
4. Piante sezioni e prospetti degli interventi di progetto con sovrapposizione dello stato di fatto e l'indicazione di eventuali scavi e riporti con annessa tabella riassuntiva.
5. Descrizione **dettagliata** dell'intervento progettato e dei materiali usati, con indicazione delle scelte architettoniche, particolari costruttivi e colori.
6. Rendering computerizzato o manuale o fotomontaggio con sovrapposizione delle opere progettate sullo stato di fatto. La documentazione dovrà mostrare, attraverso elaborazioni fotografiche commentate, gli effetti dell'inserimento nel contesto paesaggistico e nell'area di intervento
7. Descrizione degli elementi trasformativi del paesaggio (interventi reversibili/irreversibili a breve e a medio termine).
8. Descrizione delle opere di mitigazione sia visive che ambientali evidenziando gli effetti negativi che non possano essere evitati o mitigati e proporre le eventuali misure di compensazione.

Tutti gli elaborati grafico/progettuali dovranno essere firmati dal Tecnico Progettista e dal Committente.

Il Collaboratore
(Geom. Salvatore Amato)

Il Dirigente
(Ing. Giuseppe Germinara)



**CONFERENZA DEI SERVIZI AI SENSI DEGLI ARTT. 14 E SEGUENTI DELLA LEGGE
N. 241 del 07 AGOSTO 1990,
“NUOVE NORME SUL PROCEDIMENTO AMMINISTRATIVO”**

ENTE PROCEDENTE: Ente Parco Nazionale della Sila

OGGETTO: *Concessione di lavori pubblici per la progettazione definitiva ed esecutiva, la realizzazione e gestione dell'area attrezzata unitamente all'esistente Museo dell'acqua e dell'energia – Centro Visite di Trepidò in Comune di Cotronei – Indizione Conferenza dei servizi Preliminare ai sensi degli artt.14 bis e segg. di cui alla Legge 7 agosto 1990, n. 241, “Nuove norme sul procedimento amministrativo” e dell'art. 58 comma 3 del d.P.R. 5 ottobre 2010, n. 207, Regolamento di esecuzione ed attuazione del Decreto Legislativo 12 aprile 2006, n. 163, recante «Codice dei contratti pubblici relativi a lavori, servizi e forniture in attuazione delle direttive 2004/17/CE e 2004/18/CE»*

SEDUTA DEL GIORNO: 15.07.2015 ore 10.00

CONVOCAZIONE: nota prot. n° 4294 del 13.07.2015 a firma del Direttore dell'Ente Parco, Dott. Michele Laudati.

ENTI INVITATI:

- 1. Regione Calabria - Dipartimento Agricoltura, Foreste e Forestazione**
SETTORE 5: foreste e forestazione, politiche della montagna, difesa del suolo e bonifica
Dirigente: Dott. Giuseppe Oliva
via Molè, n. 79, 88100 Catanzaro (CZ)
- 2. Regione Calabria – Dipartimento 7 - Agricoltura e risorse Agroalimentari**
Dirigente: Ing. Fernando Bafaro
via Molè, n. 79, 88100 Catanzaro (CZ)
- 3. Soprintendenza per i Beni Architettonici e Paesaggistici per le Province di Cosenza, Catanzaro e Crotona**
Piazza Valdesi, n° 13, 87100 – Cosenza (CS)
- 4. Amministrazione Provinciale di Crotona**
Urbanistica ed assetto del territorio, protezione civile, demanio idrico, risorse idrauliche
Dirigente: Ing. Giuseppe Germinara
Via Mario Nicoletta n. 28, 88900 Crotona
- 5. Comune di Cotronei**
Vico I Iolanda, 25, Cotronei (KR)



VERBALE DELLA RIUNIONE DELLA CONFERENZA DEI SERVIZI

Il giorno quindici del mese di luglio dell'anno 2015, alle ore 10.00, l'Ing. Domenico Cerminara, Responsabile del Servizio Pianificazione dell'Ente Parco Nazionale della Sila, in qualità di R.U.P., apre i lavori della conferenza, indetta al fine di acquisire preventivamente i pareri e le condizioni per ottenere, **sul progetto definitivo**, le intese, i pareri, le concessioni, le autorizzazioni, le licenze, i nullaosta e gli assensi, comunque denominati, richiesti dalla normativa vigente e previsti per l'intervento in oggetto, del combinato legislativo ai sensi degli **artt.14 bis e segg. di cui alla Legge 7 agosto 1990, n. 241**, "Nuove norme sul procedimento amministrativo" e dell'art. **58 comma 3 del d.P.R. 5 ottobre 2010, n. 207**, *Regolamento di esecuzione ed attuazione del Decreto Legislativo 12 aprile 2006, n. 163*, ».

Il Presidente da atto che:

1. la progettazione preliminare è stata inoltrata per via telematica mediante l'utilizzo del File Transfer Protocol (FTP) e, per gli Enti che ne hanno fatto espressamente richiesta al fine del rilascio del proprio parere, in formato cartaceo;
2. il verbale della prima seduta svoltasi in data 24.03.2015 è stato inoltrato agli Enti invitati tramite posta elettronica certificata;
3. il verbale della seconda seduta svoltasi in data 08.04.2015 è stato inoltrato agli Enti invitati tramite posta elettronica certificata;

E' presente alla seduta della odierna Conferenza di Servizi il progettista dell'intervento, arch. Stefania Basile, dipendente a tempo pieno ed indeterminato dell'Ente stesso.

Il Presidente da atto del verbale della prima e della seconda seduta, che qui si intendono integralmente riportati, dei relativi pareri/richieste trasmessi dagli Enti competenti per territorio e delle due seguenti integrazioni rese in sede della prima seduta ossia:

1. asseverazione del Comune di Cotronei (allegato sub. 4 al Verbale n.1 della C.d.S.) nella quale viene asserito che "l'area d'intervento non è gravata da vincolo di uso civico";
2. dichiarazione sostitutiva, in allegato sub 5 al Verbale n.1 C.d.S., resa ai sensi di legge dal dott. For. Giuseppe Luzzi, dipendente a tempo pieno ed indeterminato del Parco Nazionale della Sila.

Il Presidente da atto che è pervenuta la nota della Regione Calabria prot. u.o. 2871/2014, in allegato sub A alla presente, con la quale il Dirigente Ing. Fernando Bafaro "chiarisce che nulla osta alla redazione del progetto definitivo/ esecutivo, condizionando il tutto all'acquisizione del parere definitivo una volta redatto il progetto esecutivo."

Il Presidente dichiara quindi **acquisiti tutti i pareri** ed alle ore 10.10 dichiara la seduta conclusa.

Il presente verbale sarà trasmesso in via telematica a tutti i partecipanti la Conferenza.

Per l'Ente Parco Nazionale della Sila:

Il Presidente della Conferenza: Ing. Domenico Cerminara

Il Progettista: Arch. Stefania Basile





REGIONE CALABRIA

Dipartimento 7
Agricoltura e risorse agroalimentari

U.O.
2871/2014

Regione Calabria
Protocollo Generale - SIAR
N. 0189988 del 16/06/2015



ALLEGATO DA A

[Handwritten signature]



Ente Parco Nazionale della Sila
Via Nazionale
87055 Loriga di San Giovanni in Fiore (CS)
[pianificazione@pec.parcosila.it](mailto: pianificazione@pec.parcosila.it)

Oggetto : Conferenza di Servizi ai sensi dell'articolo 14 bis e seguenti della Legge 241/90 e ss.mm.ii. e dell'art. 58, comma 3, del D.P.R. n. 207/2010, per l'acquisizione del parere relativo al progetto preliminare di « Concessione di lavori pubblici per la progettazione definitiva ed esecutiva per la realizzazione dell'area attrezzata unitamente all'esistente Museo dell'acqua e dell'energia - Centro visite di Trepidò in Comune di Cotronei (KR) » □ Amministrazione procedente : Ente Parco Nazionale della Sila - Via Nazionale - 87055 Loriga di San Giovanni in Fiore (CS) □ Richiedente : Ente Parco Nazionale della Sila - Via Nazionale - 87055 Loriga di San Giovanni in Fiore (CS) □ **COMUNICAZIONE PARERE DI COMPETENZA.**

Con espresso riferimento al parere espresso in occasione della Conferenza di Servizi del 24/03/2015, ulteriormente ribadito con nota protocollo n. 0108046/SIAR del 08/04/2015, relativo al progetto preliminare per i lavori di « Concessione di lavori pubblici per la progettazione definitiva ed esecutiva per la realizzazione dell'area attrezzata unitamente all'esistente Museo dell'acqua e dell'energia - Centro visite di Trepidò in Comune di Cotronei (KR) », si chiarisce che nulla osta alla redazione del progetto definitivo-esecutivo, condizionando il tutto all'acquisizione del parere definitivo una volta redatto il progetto esecutivo.

ENTE PARCO NAZIONALE DELLA SILA	
N. 3708	PEC. <i>[Handwritten initials]</i>
DATA 18 GIU 2015	

Il Dirigente
Ing. Ferruccio Bararo